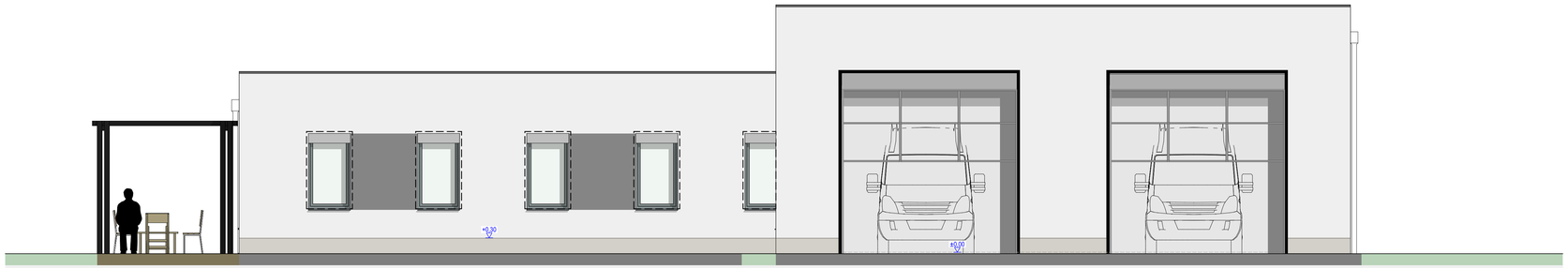

ANSICHT OST

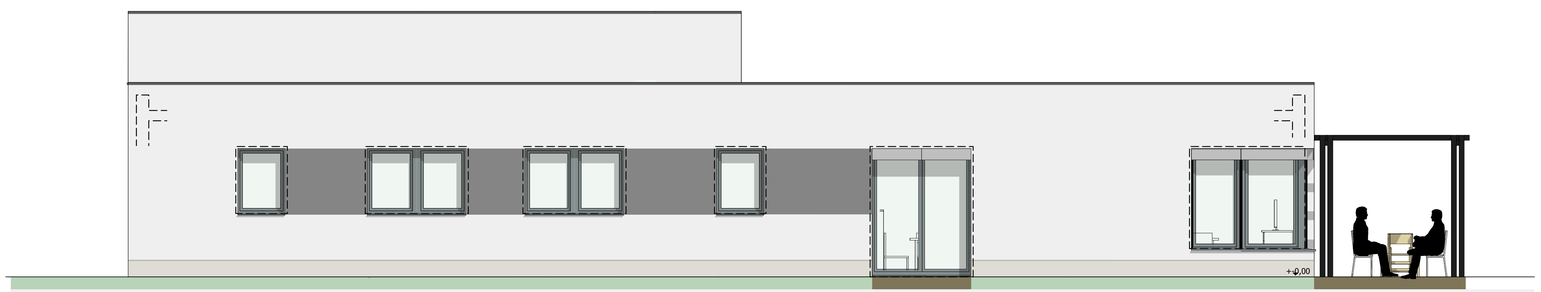

ANSICHT WEST

LEGENDE

- MW-Wand mit Dämmung
- Perimeterdämmung
- Mauerwerk
- Stahlbeton
- Trockenbau
- Install.- bzw. Vorwand *
- WC-Trennwände * (*Wände siehe Haustechnik)
- Unterzug
- Unterhangdecke
- Sonnenschutz
- RE Regenrohr
- Schmutzwasserleitung
- Regenwasserleitung
- Schmutwasserschacht
- Regenwasserschacht

RAUMSTEMPEL

00.01 Raumnummer
Wohnen Raumbezeichnung
Lehrer Zusatzbezeichnung
12,60 m² Raumfläche
Linoleum Fußbodenbelag
▽ +0,00 OK Fertigfußboden
▼ -0,13 OK Rohfußboden

OBERFLÄCHENSTEMPEL

W1 D1 F1 W2 W3 W4

W1 = Wandaufbau
D1 = Deckenaufbau
F1 = Fußbodenaufbau

▽ OK FFB ▼ OK RFB
△ UK FD ▲ UK RD
OK FFB OK Fertigfußboden
UK FD UK Fertigdecke
OK RFB OK Rohfußboden
UK RD UK Rohdecke

BRH Brüstungshöhe
FFB Fertigfußboden
RFB Rohfußboden

FD Fertigdecke
RD Rohdecke
UZ Unterzug
FD Fußbodendurchbruch
DD Deckendurchbruch
WA Wandaussparung
WD Wanddurchbruch
BE Bodeneinlauf
DE Dacheinlauf
RH Raumhöhe
NGF Netto-Grundfläche
RWA Rauch-Wärme-Abzug
RS rauchdichte Tür, selbstschließend
D dichtschließende Tür
DS dicht- u. selbstschließende Tür
T 30 feuerhemmende Tür
T 90 feuerbeständige Tür
F 30 F 30-Verglasung
F02.01.1 Fenster, Lichtbänder
T02.01.1 Innen-, Außentüren u. Tür-Fenster-Konstr. entsprechend Übersicht

N

HINWEISE

Alle Masse, insbesondere die des vorgefundenen Bestandes sind von den ausführenden Firmen vor Ausführungsbeginn eigenverantwortlich zu prüfen. Für den dargestellten Bestand wird keine Gewähr übernommen. Differenzen sind dem Architekturbüro bzw. der Bauleitung sofort zu melden.

Dieser Plan ist nur gültig in Verbindung mit den angegebenen Schnitt- und Detailzeichnungen, den Unterlagen des Statikers und der Projektanten, der Baugenehmigung sowie den gesetzlichen Bestimmungen von Bund und Ländern, den geltenden DIN-Vorschriften und den Festlegungen der Roh- und Ausbau- beschreibungen.

Höhenkoten sind relativ und ohne Vermesservorgabe.

Angaben von Brüstungshöhen beziehen sich immer auf OK FFB und OK Fensterbank.

Alle Masse sind, wenn nicht anders angegeben, Rohbaumasse. Innentüren beziehen sich auf OK FFB des Raumes, in den die Tür aufschlägt.

Die Pläne sind nur mit Unterschrift des Architekten zur Bauausführung freigegeben.

± 0,00 = 164,92

Nr	Dateiname Referenzdatei	Plandatum	Planinhalt	Planverfasser
5				
4				
3				
2				
1				

Index	Änderungen/ Ergänzung	Datum	Name

LAGE-HÖHENSYSTEM
NHN im DHHN2016: 164,92 m

LIEGENSCHAFT/BAUWERK/GEBÄUDETEIL
Großdubrau
Hauptstraße 61a
02694 Großdubrau OT Sdier

LIEGENSCHAFTSNUMMER
L0124
BAUWERKSNUMMER/GEBÄUDETEIL
G01

MAßNAHME
Neubau Rettungswache Sdier

MAßNAHMENUMMER
I-23_00 000154
KOSTENGRUPPE
300

PLANINHALT
Ansichten Ost West

TEILPLAN
CODIERUNG PLANINHALT
A.H300.AN01
MAßSTAB 1:50
FORMAT A1 lang

STAND DER PLANUNG
Ausführungsplanung
INDEX
AE00

FACHPLANER
BEARBEITET/GEZEICHNET
PLANDATUM
14.04.2025
UNTERSCHRIFT
ZUR BAUAUSFÜHRUNG FREIGEGEBEN

BAUHERR
Landratsamt Bautzen
Gebäude- und Liegenschaftsamt
Bahnhofstraße 9
02625 Bautzen
Tel.: 03591 5251-23001
Fax: 03591 5250-23001

GEPRÜFT NACH DOKUMENTATIONSRICHTLINIE LANDRATSAMT BAUTZEN

DATUM UNTERSCHRIFT BEARBEITER HOCHBAU
DATUM UNTERSCHRIFT FACHINGENIEUR HOCHBAU
DATUM UNTERSCHRIFT BEARBEITER CAD

NAME DES LAYOUTS: DIN A1
DATEINAME:

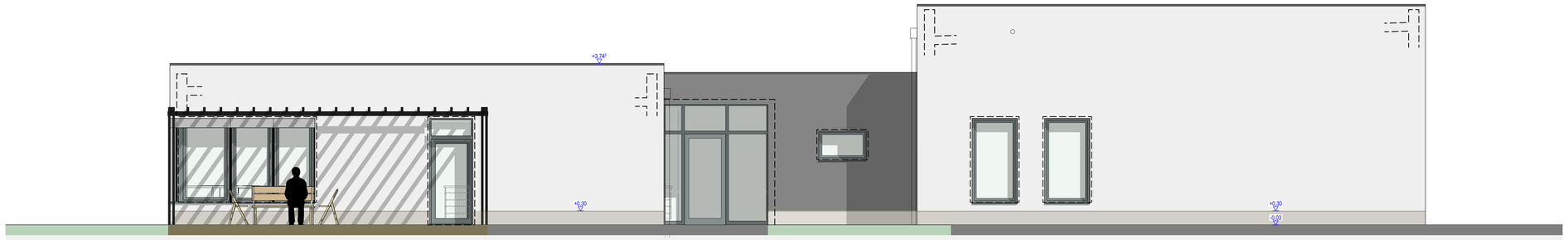

ANSICHT SÜD

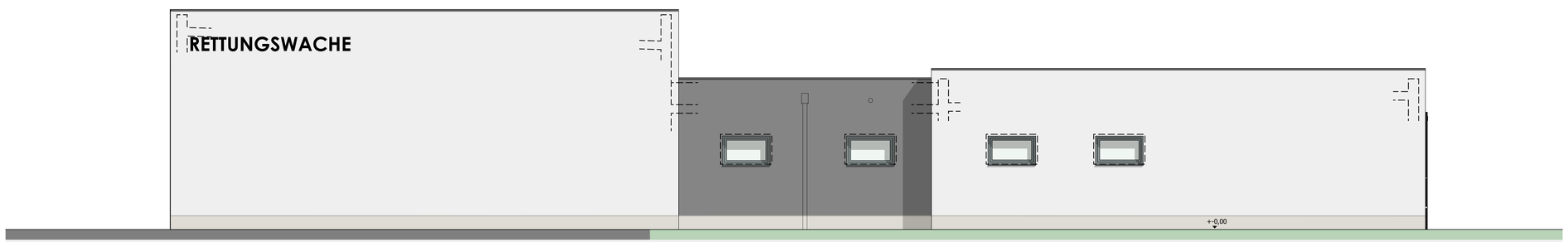

ANSICHT NORD

LEGENDE

- MW-Wand mit Dämmung
- Perimeterdämmung
- Mauerwerk
- Stahlbeton
- Trockenbau
- Install.- bzw. Vorwand *
- WC-Trennwände * (*Wände siehe Haustechnik)
- Unterzug
- Unterhangdecke
- Sonnenschutz
- RE Regenrohr
- Schmutzwasserleitung
- Regenwasserleitung
- Schmutwasserschacht
- Regenwasserschacht

RAUMSTEMPEL

00.01 Raumnummer
Wohnen Raumbezeichnung
Lehrer Zusatzbezeichnung
12,60 m² Raumfläche
Linoleum Fußbodenbelag
▽ +0,00 OK Fertigfußboden
▼ -0,13 OK Rohfußboden

OBERFLÄCHENSTEMPEL

W3 W1 D1 F1 W2 W4

W1 = Wandaufbau
D1 = Deckenaufbau
F1 = Fußbodenaufbau

▽ OK FFB ▼ OK RFB
△ UK FD ▲ UK RD
OK FFB OK Fertigfußboden
UK FD UK Fertigdecke
OK RFB OK Rohfußboden
UK RD UK Rohdecke

BRH Brüstungshöhe
FFB Fertigfußboden
RFB Rohfußboden

FD Fertigdecke
RD Rohdecke
UZ Unterzug
FD Fußbodendurchbruch
DD Deckendurchbruch
WA Wandaussparung
WD Wanddurchbruch
BE Bodeneinlauf
DE Dacheinlauf
RH Raumhöhe
NGF Netto-Grundfläche
RWA Rauch-Wärme-Abzug
RS rauchdichte Tür, selbstschließend
D dichtschließende Tür
DS dicht- u. selbstschließende Tür
T 30 feuerhemmende Tür
T 90 feuerbeständige Tür
F 30 F 30-Verglasung
F02.01.1 Fenster, Lichtbänder
T02.01.1 Innen-, Außentüren u. Tür-Fenster-Konstr. entsprechend Übersicht

N

HINWEISE

Alle Masse, insbesondere die des vorgefundenen Bestandes sind von den ausführenden Firmen vor Ausführungsbeginn eigenverantwortlich zu prüfen. Für den dargestellten Bestand wird keine Gewähr übernommen. Differenzen sind dem Architekturbüro bzw. der Bauleitung sofort zu melden.

Dieser Plan ist nur gültig in Verbindung mit den angegebenen Schnitt- und Detailzeichnungen, den Unterlagen des Statikers und der Projektanten, der Baugenehmigung sowie den gesetzlichen Bestimmungen von Bund und Ländern, den geltenden DIN-Vorschriften und den Festlegungen der Roh- und Ausbau- beschreibungen.

Höhenkoten sind relativ und ohne Vermesservorgabe.

Angaben von Brüstungshöhen beziehen sich immer auf OK FFB und OK Fensterbank.

Alle Masse sind, wenn nicht anders angegeben, Rohbaumasse. Innentüren beziehen sich auf OK FFB des Raumes, in den die Tür aufschlägt.

Die Pläne sind nur mit Unterschrift des Architekten zur Bauausführung freigegeben.

± 0,00 = 164,92

Nr	Dateiname Referenzdatei	Plandatum	Planinhalt	Planverfasser
5				
4				
3				
2				
1				

Index	Änderungen/ Ergänzung	Datum	Name

LAGE-HÖHENSYSTEM
NHN im DHHN2016: 164,92 m

LIEGENSCHAFT/BAUWERK/GEBÄUDETEIL
Großdubrau
Hauptstraße 61a
02694 Großdubrau OT Sdier

LIEGENSCHAFTSNUMMER
L0124

BAUWERKSNUMMER/GEBÄUDETEIL
G01

MAßNAHME
Neubau Rettungswache Sdier

MAßNAHMENUMMER
I-23_00 000154

KOSTENGRUPPE
300

PLANINHALT
Ansichten Süd Nord

TEILPLAN

CODIERUNG PLANINHALT
A.H300.AN02

MAßSTAB 1:50
FORMAT A1 lang

STAND DER PLANUNG
Ausführungsplanung

INDEX
AE00

FACHPLANER

BEARBEITET/GEZEICHNET

PLANDATUM
14.04.2025

UNTERSCHRIFT

ZUR BAUAUSFÜHRUNG FREIGEGEBEN

GEPRÜFT NACH DOKUMENTATIONSRICHTLINIE LANDRATSAMT BAUTZEN

BAUHERR

Landratsamt Bautzen
Gebäude- und Liegenschaftsamt

Bahnhofstraße 9
02625 Bautzen
Tel.: 03591 5251-23001
Fax: 03591 5250-23001

DATUM UNTERSCHRIFT BEARBEITER HOCHBAU
DATUM UNTERSCHRIFT FACHINGENIEUR HOCHBAU
DATUM UNTERSCHRIFT BEARBEITER CAD

NAME DES LAYOUTS: DIN A1
DATEINAME:

Drehung 351,78°

Einfügepunkt
X O 0° 1' 30,24"
Y N 0° 0' 10,35"
Z -310,00

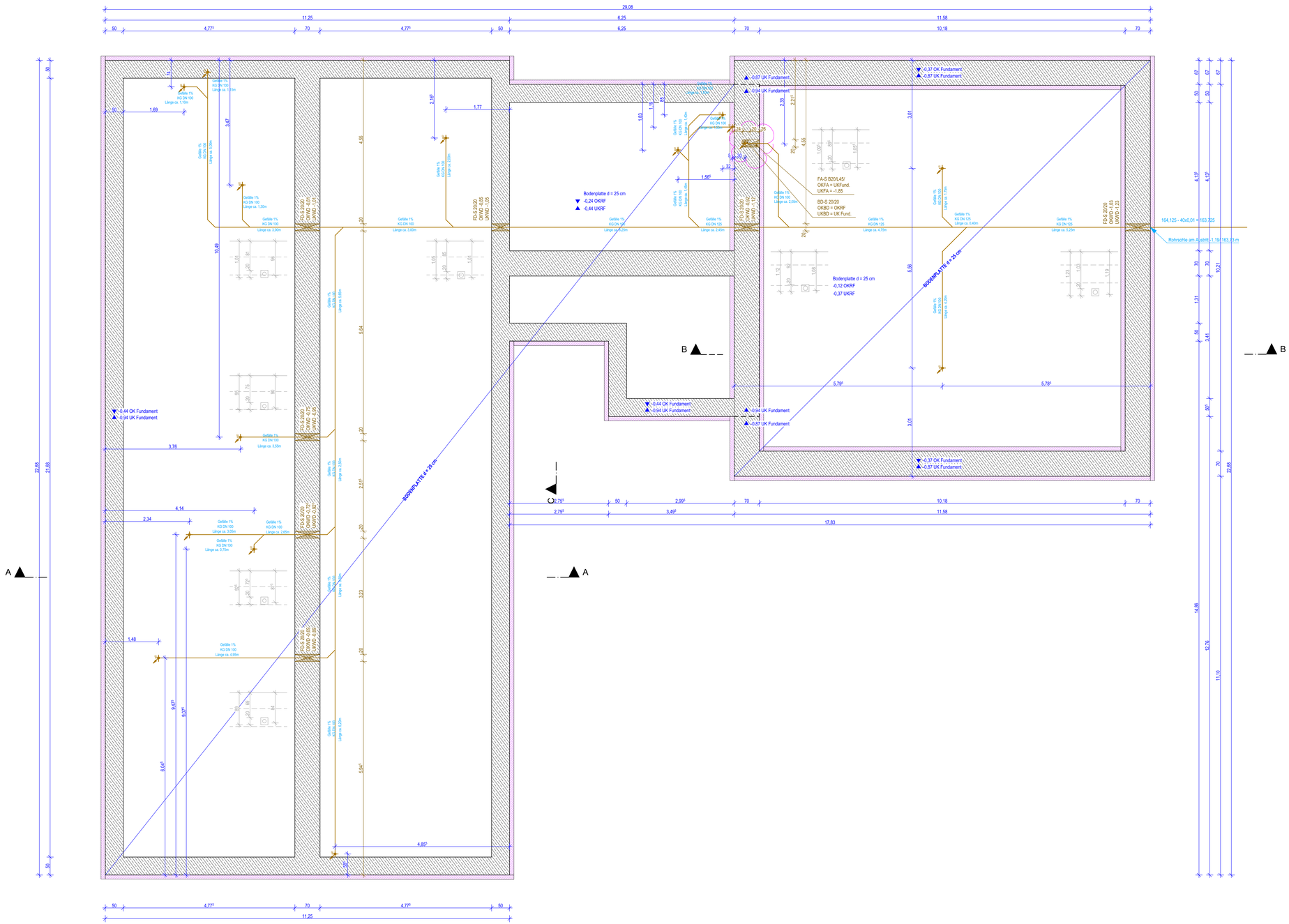

LEGENDE

- MW-Wand mit Dämmung
- Perimeterdämmung
- Mauerwerk
- Stahlbeton
- Trockenbau
- Install.- bzw. Vorwand *
- WC-Trennwände * (*Wände siehe Haustechnik)
- Unterzug
- Unterhangdecke
- Sonnenschutz
- Regenrohr
- Schmutzwasserleitung
- Regenwasserleitung
- Schmutwasserschacht
- Regenwasserschacht

RAUMSTEMPEL

00.01 Raumnummer
Wohnen Raumbezeichnung
Lehrer Zusatzbezeichnung
12,60 m² Raumfläche
Linoleum Fußbodenbelag
▽ +0,00 OK Fertigfußboden
▼ -0,13 OK Rohfußboden

OBERFLÄCHENSTEMPEL

W1 = Wandaufbau
D1 = Deckenaufbau
F1 = Fußbodenaufbau

▽ OK FFB ▼ OK RFB
△ UK FD ▲ UK RD
OK FFB OK Fertigfußboden
UK FD UK Fertigdecke
OK RFB OK Rohfußboden
UK RD UK Rohdecke

BRH Brüstungshöhe
FFB Fertigfußboden
RFB Rohfußboden

FD Fertigdecke
RD Rohdecke
UZ Unterzug
FD Fußbodendurchbruch
DD Deckendurchbruch
WA Wandaussparung
WD Wanddurchbruch
BE Bodeneinlauf
DE Dacheinlauf
RH Raumhöhe
NGF Netto-Grundfläche
RWA Rauch-Wärme-Abzug
RS rauchdichte Tür, selbstschließend
D dichtschließende Tür
DS dicht- u. selbstschließende Tür
T 30 feuerhemmende Tür
T 90 feuerbeständige Tür
F 30 F 30-Verglasung
F02.01.1 Fenster, Lichtbänder
T02.01.1 Innen-, Außentüren u. Tür-Fenster-Konstr. entsprechend Übersicht

HINWEISE

Alle Masse, insbesondere die des vorgefundenen Bestandes sind von den ausführenden Firmen vor Ausführungsbeginn eigenverantwortlich zu prüfen. Für den dargestellten Bestand wird keine Gewähr übernommen. Differenzen sind dem Architekturbüro bzw. der Bauleitung sofort zu melden.

Dieser Plan ist nur gültig in Verbindung mit den angegebenen Schnitt- und Detailzeichnungen, den Unterlagen des Statikers und der Projektanten, der Baugenehmigung sowie den gesetzlichen Bestimmungen von Bund und Ländern, den geltenden DIN-Vorschriften und den Festlegungen der Roh- und Ausbau- beschreibungen.

Höhenkoten sind relativ und ohne Vermesservorgabe.

Angaben von Brüstungshöhen beziehen sich immer auf OK FFB und OK Fensterbank.

Alle Masse sind, wenn nicht anders angegeben, Rohbaumasse. Innentüren beziehen sich auf OK FFB des Raumes, in den die Tür aufschlägt.

Die Pläne sind nur mit Unterschrift des Architekten zur Bauausführung freigegeben.

± 0,00 = 164,92

Nr	Dateiname Referenzdatei	Plandatum	Planinhalt	Planverfasser
5				
4				
3				
2				
1				

Index	Änderungen/ Ergänzung	Datum	Name

LAGE-HÖHENSYSTEM
NHN im DHHN2016: 164,92 m

LIEGENSCHAFT/BAUWERK/GEBÄUDETEIL
Großdubrau
Hauptstraße 61a
02694 Großdubrau OT Sdier

LIEGENSCHAFTSNUMMER
L0124

BAUWERKSNUMMER/GEBÄUDETEIL
G01

MAßNAHME
Neubau Rettungswache Sdier

MAßNAHMENNUMMER
I-23_00 000154

KOSTENGRUPPE
300

PLANINHALT
Fundament-und Grundleitungsplan

TEILPLAN

CODIERUNG PLANINHALT
A.H300.GL01

MAßSTAB 1:50
FORMAT A1 lang

STAND DER PLANUNG
Ausführungsplanung

INDEX
AE00

FACHPLANER

BEARBEITET/GEZEICHNET

PLANDATUM
14.04.2025

UNTERSCHRIFT

ZUR BAUAUSFÜHRUNG FREIGEGEBEN
GEPRÜFT NACH DOKUMENTATIONSRICHTLINIE LANDRATSAMT BAUTZEN

BAUHERR

Landratsamt Bautzen
Gebäude- und Liegenschaftsamt

Bahnhofstraße 9
02625 Bautzen
Tel.: 03591 5251-23001
Fax: 03591 5250-23001

DATUM UNTERSCHRIFT BEARBEITER HOCHBAU
DATUM UNTERSCHRIFT FACHINGENIEUR HOCHBAU
DATUM UNTERSCHRIFT BEARBEITER CAD

NAME DES LAYOUTS: DIN A1
DATEINAME:

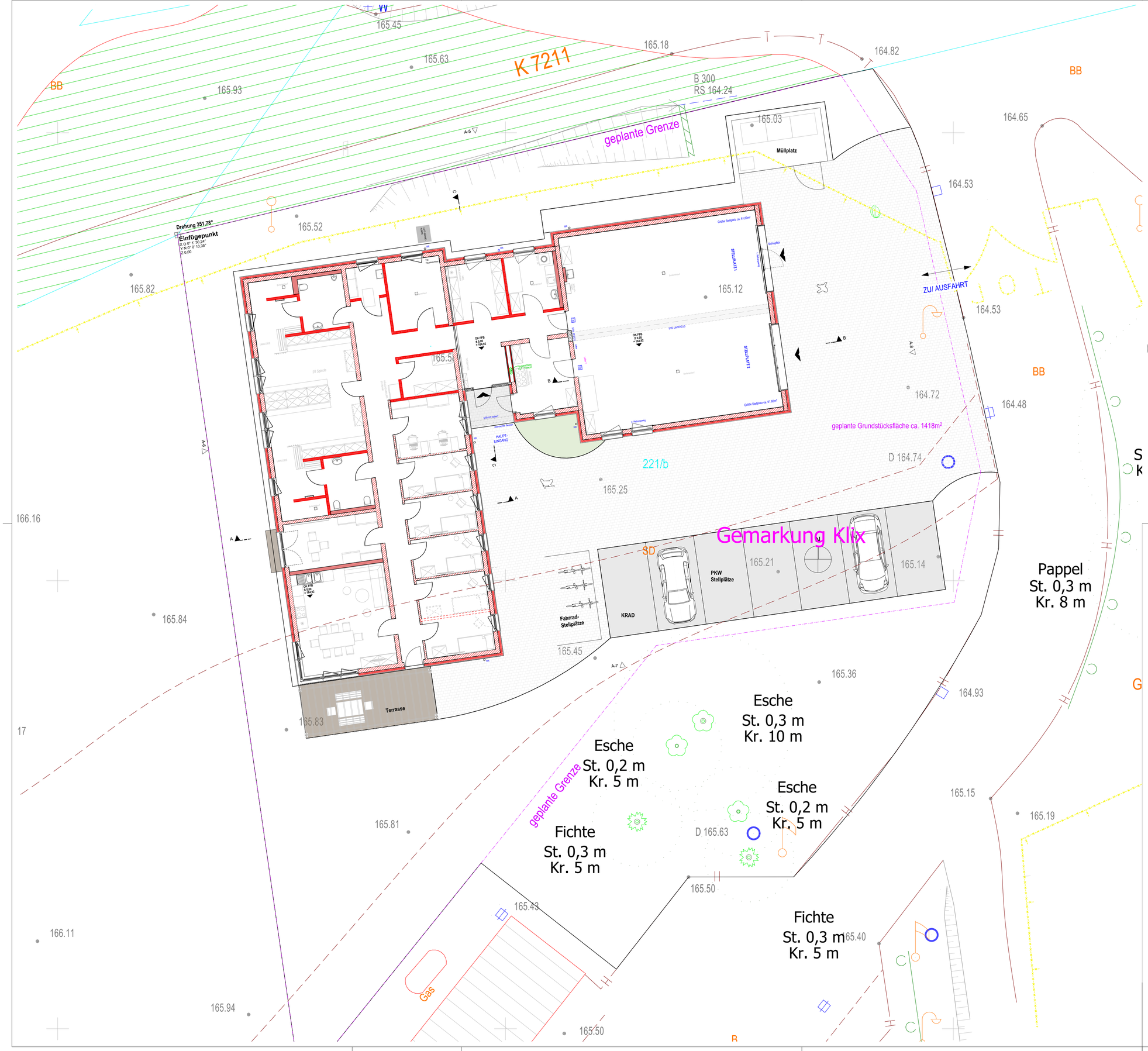

LEGENDE

- MW-Wand mit Dämmung
- Perimeterdämmung
- Mauerwerk
- Stahlbeton
- Trockenbau
- Install.- bzw. Vorwand *
- WC-Trennwände * (*Wände siehe Haustechnik)
- Unterzug
- Unterhangdecke
- Sonnenschutz
- RR Regenrohr
- Schmutzwasserleitung
- Regenwasserleitung
- Schmutwasserschacht
- Regenwasserschacht

RAUMSTEMPEL

00.01	Raumnummer
Wohnen	Raumbezeichnung
Lehrer	Zusatzbezeichnung
12,60 m²	Raumfläche
Linoleum	Fußbodenbelag
▽ +0,00	OK Fertigfußboden
▼ -0,13	OK Rohfußboden

OBERFLÄCHENSTEMPEL

W2 / W3 / D1 F4 / W5 / W3

W1	= Wandaufbau
D1	= Deckenaufbau
F1	= Fußbodenaufbau

▽ OK FFB ▼ OK RFB
△ UK FD ▲ UK RD
OK FFB OK Fertigfußboden
UK FD UK Fertigdecke
OK RFB OK Rohfußboden
UK RD UK Rohdecke

BRH	Brüstungshöhe
FFB	Fertigfußboden
RFB	Rohfußboden
FD	Fertigdecke
RD	Rohdecke
UZ	Unterzug
FD	Fußbodendurchbruch
DD	Deckendurchbruch
WA	Wandaussparung
WD	Wanddurchbruch
BE	Bodeneinlauf
DE	Dacheinlauf
RH	Raumhöhe
NGF	Netto-Grundfläche
RWA	Rauch-Wärme-Abzug
RS	rauchdichte Tür, selbstschließend
D	dichtschließende Tür
DS	dicht- u. selbstschließende Tür
T 30	feuerhemmende Tür
T 90	feuerbeständige Tür
F 30	F 30-Verglasung
F02.01.1	Fenster, Lichtbänder
T02.01.1	Innen-, Außentüren u. Tür-Fenster-Konstr. entsprechend Übersicht

HINWEISE

Alle Masse, insbesondere die des vorgefundenen Bestandes sind von den ausführenden Firmen vor Ausführungsbeginn eigenverantwortlich zu prüfen. Für den dargestellten Bestand wird keine Gewähr übernommen. Differenzen sind dem Architekturbüro bzw. der Bauleitung sofort zu melden.

Dieser Plan ist nur gültig in Verbindung mit den angegebenen Schnitt- und Detailzeichnungen, den Unterlagen des Statikers und der Projektanten, der Baugenehmigung sowie den gesetzlichen Bestimmungen von Bund und Ländern, den geltenden DIN-Vorschriften und den Festlegungen der Roh- und Ausbau- beschreibungen.

Höhenkoten sind relativ und ohne Vermesservorgabe.

Angaben von Brüstungshöhen beziehen sich immer auf OK FFB und OK Fensterbank.

Alle Masse sind, wenn nicht anders angegeben, Rohbaumasse. Innentüren beziehen sich auf OK FFB des Raumes, in den die Tür aufschlägt.

Die Pläne sind nur mit Unterschrift des Architekten zur Bauausführung freigegeben.

± 0,00 = 164,92

Nr	Dateiname Referenzdatei	Plandatum	Planinhalt	Planverfasser
5				
4				
3				
2				
1				

Index	Änderungen/ Ergänzung	Datum	Name

LAGE-HÖHENSYSTEM
NHN im DHHN2016: 164,92 m

LIEGENSCHAFT/BAUWERK/GEBÄUDETEIL
Großdubrau
Hauptstraße 61a
02694 Großdubrau OT Sdier

LIEGENSCHAFTSNUMMER
L0124

BAUWERKSNUMMER/GEBÄUDETEIL
G01

MAßNAHME
Neubau Rettungswache Sdier

MAßNAHMENUMMER
I-23_00 000154

KOSTENGRUPPE
300

PLANINHALT
Lageplan

TEILPLAN

CODIERUNG PLANINHALT
A.H300.LA

MAßSTAB
1:100

FORMAT
A1

STAND DER PLANUNG
Ausführungsplanung

INDEX
AE00

FACHPLANER

BEARBEITET/GEZEICHNET

PLANDATUM
14.04.2025

UNTERSCHRIFT

ZUR BAUAUSFÜHRUNG FREIGEGEBEN

BAUHERR

GEPRÜFT NACH DOKUMENTATIONSRICHTLINIE LANDRATSAMT BAUTZEN

Landratsamt Bautzen
Gebäude- und Liegenschaftsamt

Bahnhofstraße 9
02625 Bautzen
Tel.: 03591 5251-23001
Fax: 03591 5250-23001

DATUM UNTERSCHRIFT BEARBEITER HOCHBAU
DATUM UNTERSCHRIFT FACHINGENIEUR HOCHBAU
DATUM UNTERSCHRIFT BEARBEITER CAD

NAME DES LAYOUTS: DIN A1
DATEINAME:

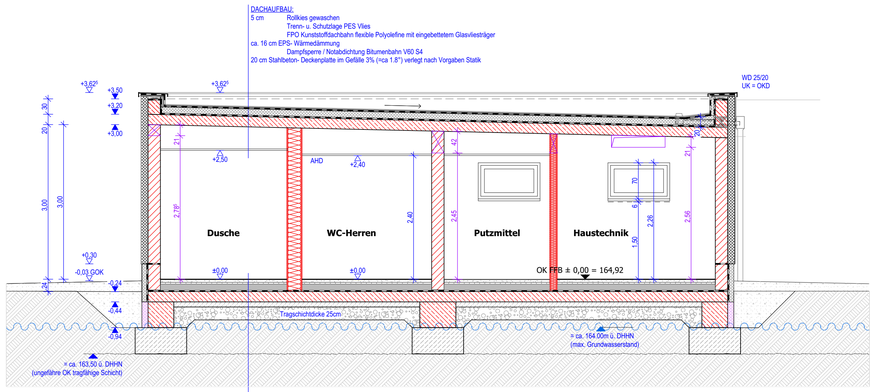

SCHNITT D-D

FUSSBODENAUFBAU:

1,0 cm	Nutzschicht Fliesen R10B/ PVC- Belag incl. Dünnbett/ Spachtel
6,5-7,0 cm	Heizestrich ZE 20 CT-C25-F4
3,0 cm	Systemplatte Heizestrich z.B. UPONOR Heizelement
0,2 cm	1 Lage PE-Folie
5+6 cm	EPS- Dämmung, zweilagig
1,0 (1.5) cm	Trittschalldämmung MW
0,2 cm	Polymerbitumenbahn (z.B. Börner, eriKa)
20 cm	Bodenplatte Stahlbeton nach Vorgaben Statik
ca. 10 cm	Sauberkeitsschicht auf Erdplanum nach Vorgaben Statik

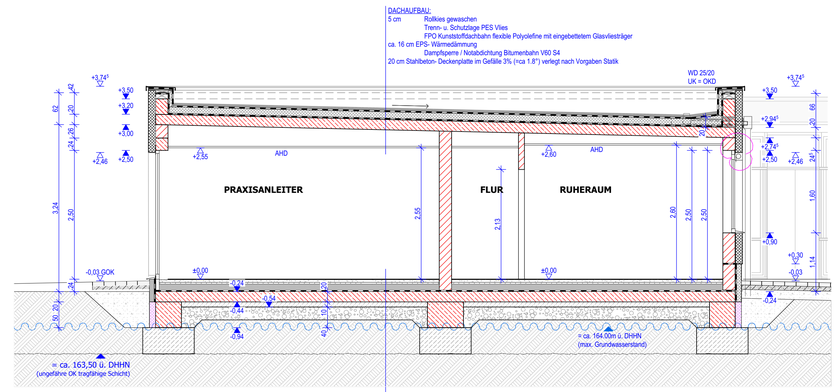

SCHNITT A-A

FUSSBODENAUFBAU:

1,0 cm	Nutzschicht Fliesen R10B/ PVC- Belag incl. Dünnbett/ Spachtel
6,5-7,0 cm	Heizestrich ZE 20 CT-C25-F4
3,0 cm	Systemplatte Heizestrich z.B. UPONOR Heizelement
0,2 cm	1 Lage PE-Folie
5+6 cm	EPS- Dämmung, zweilagig
1,0 (1.5) cm	Trittschalldämmung MW
0,2 cm	Polymerbitumenbahn (z.B. Börner, eriKa)
20 cm	Bodenplatte Stahlbeton nach Vorgaben Statik
10 cm	Sauberkeitsschicht
25 cm	Mineralgemisch

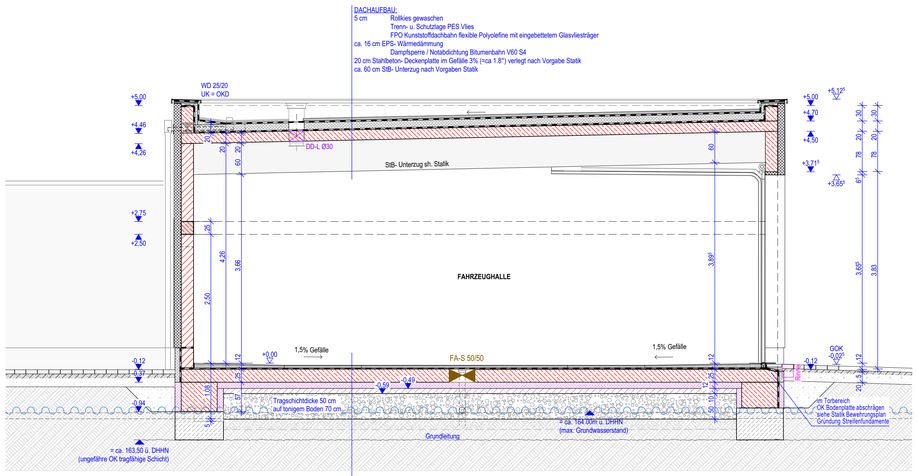

SCHNITT B-B

FUSSBODENAUFBAU:
- 2 cm Feinsteinzeug für hohe Beanspruchung im Buttering-Floating-Verfahren (Dünnbettmörtel z.B. PCI FT extra) R 12
- 5- 8 cm Gefälleestrich ZE 20
- Polymerbitumenbahn (z.B. Börner, eriKa)
- 25 cm Stahlbeton-Bodenplatte nach Vorgabe Statik
- 12 cm XPS-Perimeterdämmung
- ca. 10 cm Splittbett
- ca. 40cm Mineralgemisch bis UK Fundament nach Vorgabe Statik

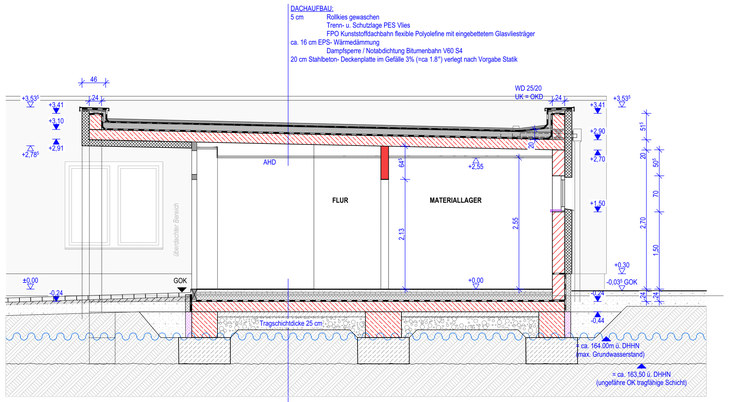

SCHNITT C-C

FUSSBODENAUFBAU:

1,0 cm	Nutzschicht Fliesen R10B/ PVC- Belag incl. Dünnbett/ Spachtel
6,5-7,0 cm	Heizestrich ZE 20 CT-C25-F4
3,0 cm	Systemplatte Heizestrich z.B. UPONOR Heizelement
0,2 cm	1 Lage PE-Folie
5+6 cm	EPS- Dämmung, zweilagig
1,0 (1.5) cm	Trittschalldämmung MW
0,2 cm	Polymerbitumenbahn (z.B. Börner, eriKa)
20 cm	Bodenplatte Stahlbeton nach Vorgaben Statik
ca. 10 cm	Sauberkeitsschicht
50 cm	Mineralgemisch Tragschicht

LEGENDE

- MW-Wand mit Dämmung
- Perimeterdämmung
- Mauerwerk
- Stahlbeton
- Trockenbau
- Install.- bzw. Vorwand *
- WC-Trennwände * (*Wände siehe Haustechnik)
- Unterzug
- Unterhangdecke
- Sonnenschutz
- Regenrohr
- Schmutzwasserleitung
- Regenwasserleitung
- Schmutwasserschacht
- Regenwasserschacht

RAUMSTEMPEL

00.01	Raumnummer
Wohnen	Raumbezeichnung
Lehrer	Zusatzbezeichnung
12,60 m²	Raumfläche
Linoleum	Fußbodenbelag
▽ +0,00	OK Fertigfußboden
▼ -0,13	OK Rohfußboden

OBERFLÄCHENSTEMPEL

W1 = Wandaufbau
D1 = Deckenaufbau
F1 = Fußbodenaufbau

▽ OK FFB ▼ OK RFB
△ UK FD ▲ UK RD
OK FFB OK Fertigfußboden
UK FD UK Fertigdecke
OK RFB OK Rohfußboden
UK RD UK Rohdecke

BRH Brüstungshöhe
FFB Fertigfußboden
RFB Rohfußboden

FD Fertigdecke
RD Rohdecke
UZ Unterzug
FD Fußbodendurchbruch
DD Deckendurchbruch
WA Wandaussparung
WD Wanddurchbruch
BE Bodeneinlauf
DE Dacheinlauf
RH Raumhöhe
NGF Netto-Grundfläche
RWA Rauch-Wärme-Abzug
RS rauchdichte Tür, selbstschließend
D dichtschließende Tür
DS dicht- u. selbstschließende Tür
T 30 feuerhemmende Tür
T 90 feuerbeständige Tür
F 30 F 30-Verglasung
F02.01.1 Fenster, Lichtbänder
T02.01.1 Innen-, Außentüren u. Tür-Fenster-Konstr. entsprechend Übersicht

N

HINWEISE

Alle Masse, insbesondere die des vorgefundenen Bestandes sind von den ausführenden Firmen vor Ausführungsbeginn eigenverantwortlich zu prüfen. Für den dargestellten Bestand wird keine Gewähr übernommen. Differenzen sind dem Architekturbüro bzw. der Bauleitung sofort zu melden.

Dieser Plan ist nur gültig in Verbindung mit den angegebenen Schnitt- und Detailzeichnungen, den Unterlagen des Statikers und der Projektanten, der Baugenehmigung sowie den gesetzlichen Bestimmungen von Bund und Ländern, den geltenden DIN-Vorschriften und den Festlegungen der Roh- und Ausbau- beschreibungen.

Höhenkoten sind relativ und ohne Vermesservorgabe.

Angaben von Brüstungshöhen beziehen sich immer auf OK FFB und OK Fensterbank.

Alle Masse sind, wenn nicht anders angegeben, Rohbaumasse. Innentüren beziehen sich auf OK FFB des Raumes, in den die Tür aufschlägt.

Die Pläne sind nur mit Unterschrift des Architekten zur Bauausführung freigegeben.

± 0,00 = 164,92

Nr	Dateiname Referenzdatei	Plandatum	Planinhalt	Planverfasser
5				
4				
3				
2				
1				

Index	Änderungen/ Ergänzung	Datum	Name

LAGE-HÖHENSYSTEM
NHN im DHHN2016: 164,92 m

LIEGENSCHAFT/BAUWERK/GEBÄUDETEIL
Großdubrau
Hauptstraße 61a
02694 Großdubrau OT Sdier

LIEGENSCHAFTSNUMMER
L0124

BAUWERKSNUMMER/GEBÄUDETEIL
G01

MAßNAHME
Neubau Rettungswache Sdier

MAßNAHMENNUMMER
I-23_00 000154

KOSTENGRUPPE
300

PLANINHALT
Schnitte

TEILPLAN

CODIERUNG PLANINHALT
A.H300.SN01

MAßSTAB 1:50
FORMAT A1 lang

STAND DER PLANUNG
Ausführungsplanung

INDEX
AE00

FACHPLANER

BEARBEITET/GEZEICHNET

PLANDATUM
14.04.2025

UNTERSCHRIFT

ZUR BAUAUSFÜHRUNG FREIGEGEBEN

BAUHERR
Landratsamt Bautzen
Gebäude- und Liegenschaftsamt
Bahnhofstraße 9
02625 Bautzen
Tel.: 03591 5251-23001
Fax: 03591 5250-23001

GEPRÜFT NACH DOKUMENTATIONSRICHTLINIE LANDRATSAMT BAUTZEN

DATUM UNTERSCHRIFT BEARBEITER HOCHBAU	DATUM UNTERSCHRIFT FACHINGENIEUR HOCHBAU	DATUM UNTERSCHRIFT BEARBEITER CAD

NAME DES LAYOUTS: DIN A1
DATEINAME:

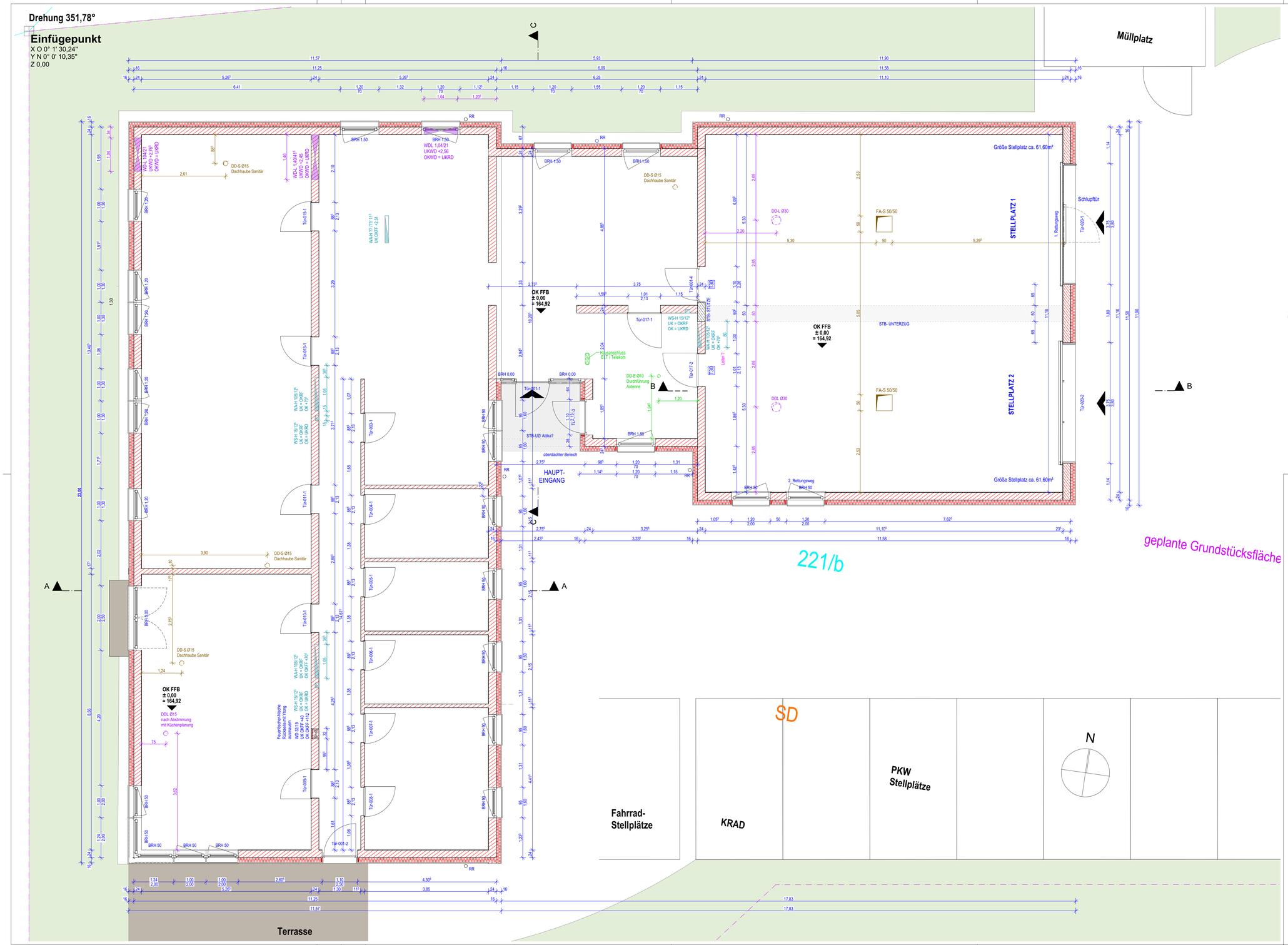

LEGENDE

- MW-Wand mit Dämmung
- Perimeterdämmung
- Mauerwerk
- Stahlbeton
- Trockenbau
- Install.- bzw. Vorwand *
- WC-Trennwände * (*Wände siehe Haustechnik)
- Unterzug
- Unterhangdecke
- Sonnenschutz
- Regenrohr
- Schmutzwasserleitung
- Regenwasserleitung
- Schmutwasserschacht
- Regenwasserschacht

RAUMSTEMPEL

00.01	Raumnummer
Wohnen	Raumbezeichnung
Lehrer	Zusatzbezeichnung
12,60 m²	Raumfläche
Linoleum	Fußbodenbelag
▽ +0,00	OK Fertigfußboden
▼ -0,13	OK Rohfußboden

OBERFLÄCHENSTEMPEL

W1 = Wandaufbau
D1 = Deckenaufbau
F1 = Fußbodenaufbau

▽ OK FFB ▼ OK RFB
△ UK FD ▲ UK RD
OK FFB OK Fertigfußboden
UK FD UK Fertigdecke
OK RFB OK Rohfußboden
UK RD UK Rohdecke

BRH Brüstungshöhe
FFB Fertigfußboden
RFB Rohfußboden

FD Fertigdecke
RD Rohdecke
UZ Unterzug
FD Fußbodendurchbruch
DD Deckendurchbruch
WA Wandaussparung
WD Wanddurchbruch
BE Bodeneinlauf
DE Dacheinlauf
RH Raumhöhe
NGF Netto-Grundfläche
RWA Rauch-Wärme-Abzug
RS rauchdichte Tür, selbstschließend
D dichtschließende Tür
DS dicht- u. selbstschließende Tür
T 30 feuerhemmende Tür
T 90 feuerbeständige Tür
F 30 F 30-Verglasung
F02.01.1 Fenster, Lichtbänder
T02.01.1 Innen-, Außentüren u. Tür-Fenster-Konstr. entsprechend Übersicht

HINWEISE

Alle Masse, insbesondere die des vorgefundenen Bestandes sind von den ausführenden Firmen vor Ausführungsbeginn eigenverantwortlich zu prüfen. Für den dargestellten Bestand wird keine Gewähr übernommen. Differenzen sind dem Architekturbüro bzw. der Bauleitung sofort zu melden.

Dieser Plan ist nur gültig in Verbindung mit den angegebenen Schnitt- und Detailzeichnungen, den Unterlagen des Statikers und der Projektanten, der Baugenehmigung sowie den gesetzlichen Bestimmungen von Bund und Ländern, den geltenden DIN-Vorschriften und den Festlegungen der Roh- und Ausbau- beschreibungen.

Höhenkoten sind relativ und ohne Vermesservorgabe.

Angaben von Brüstungshöhen beziehen sich immer auf OK FFB und OK Fensterbank.

Alle Masse sind, wenn nicht anders angegeben, Rohbaumasse. Innentüren beziehen sich auf OK FFB des Raumes, in den die Tür aufschlägt.

Die Pläne sind nur mit Unterschrift des Architekten zur Bauausführung freigegeben.

± 0,00 = 164,92

Nr	Dateiname Referenzdatei	Plandatum	Planinhalt	Planverfasser
5				
4				
3				
2				
1				

Index	Änderungen/ Ergänzung	Datum	Name

LAGE-HÖHENSYSTEM
NHN im DHHN2016: 164,92 m

LIEGENSCHAFT/BAUWERK/GEBÄUDETEIL
Großdubrau
Hauptstraße 61a
02694 Großdubrau OT Sdier

LIEGENSCHAFTSNUMMER
L0124
BAUWERKSNUMMER/GEBÄUDETEIL
G01

MAßNAHME
Neubau Rettungswache Sdier

MAßNAHMENUMMER
I-23_00 000154
KOSTENGRUPPE
300

PLANINHALT
Grundriss Erdgeschoss - Rohbau

TEILPLAN
CODIERUNG PLANINHALT
EG00.A.H300.GR01
MAßSTAB
1:50
FORMAT
A1 lang

STAND DER PLANUNG
Ausführungsplanung
INDEX
AE00

FACHPLANER
BEARBEITET/GEZEICHNET
PLANDATUM
14.04.2025
UNTERSCHRIFT
ZUR BAUAUSFÜHRUNG FREIGEGEBEN

BAUHERR
GEPRÜFT NACH DOKUMENTATIONSRICHTLINIE LANDRATSAMT BAUTZEN

Landratsamt Bautzen
Gebäude- und Liegenschaftsamt

Bahnhofstraße 9
02625 Bautzen
Tel.: 03591 5251-23001
Fax: 03591 5250-23001

DATUM UNTERSCHRIFT BEARBEITER HOCHBAU
DATUM UNTERSCHRIFT FACHINGENIEUR HOCHBAU
DATUM UNTERSCHRIFT BEARBEITER CAD

NAME DES LAYOUTS: DIN A1
DATEINAME:

FLUR +EINGANGSBEREICH	TROCKENRAUM	VERWALTUNG	RUHERAUM 1	RUHERAUM 2	RUHERAUM 3	RUHERAUM 4+5	AUFENTHALT	PRAXISANLEITER	WC DAMEN	DUSCHE DAMEN
Raum 001	Raum 002	Raum 003	Raum 004	Raum 005	Raum 006	Raum 007/008	Raum 009	Raum 010	Raum 011	Raum 012
FB: <Fertigboden>	FB: <Fertigboden>	FB: <Fertigboden>	FB: <Fertigboden>	FB: <Fertigboden>	FB: <Fertigboden>	FB: <Fertigboden>	FB: <Fertigboden>	FB: <Fertigboden>	FB: <Fertigboden>	FB: <Fertigboden>
▽ ±0,00	▽ ±0,00	▽ ±0,00	▽ ±0,00	▽ ±0,00	▽ ±0,00	▽ ±0,00	▽ ±0,00	▽ ±0,00	▽ ±0,00	▽ ±0,00
F: 49,56 m²	F: 6,55 m²	F: 12,17 m²	F: 8,27 m²	F: 8,27 m²	F: 8,27 m²	F: 17,00 m²	F: 30,11 m²	F: 14,33 m²	F: 7,43 m²	F: 7,27 m²
NGF: 49,56 m²	NGF: 6,55 m²	NGF: 12,17 m²	NGF: 8,27 m²	NGF: 8,27 m²	NGF: 8,27 m²	NGF: 17,00 m²	NGF: 30,11 m²	NGF: 14,33 m²	NGF: 7,43 m²	NGF: 7,27 m²
RU: 69,427 m	RU: 10,404 m	RU: 14,019 m	RU: 11,999 m	RU: 11,990 m	RU: 11,993 m	RU: 16,530 m	RU: 21,968 m	RU: 16,249 m	RU: 10,941 m	RU: 15,105 m
RH: 2,550 m	RH: 2,550 m	RH: 2,550 m	RH: 2,550 m	RH: 2,550 m	RH: 2,550 m	RH: 2,550 m	RH: 2,550 m	RH: 2,550 m	RH: 2,550 m	RH: 2,550 m
RV: 126,378 m³	RV: 16,704 m³	RV: 31,025 m³	RV: 21,095 m³	RV: 21,094 m³	RV: 21,081 m³	RV: 43,345 m³	RV: 76,781 m³	RV: 36,536 m³	RV: 18,952 m³	RV: 18,542 m³

UMKLEIDEN UNIVERSAL m/w/d	DUSCHE HERREN	WC HERREN	PUTZMITTEL	HAUSTECHNIK	MATERIAL-LAGER	DESINFEKTION RAUM	FAHRZEUGHALLE	LOGISTIK/ SAUERSTOFF LAGER
Raum 013	Raum 014	Raum 015	Raum 016	Raum 017	Raum 018	Raum 019	Raum 020	Raum 021
FB: <Fertigboden>	FB: <Fertigboden>	FB: <Fertigboden>	FB: <Fertigboden>	FB: <Fertigboden>	FB: <Fertigboden>	FB: <Fertigboden>	FB: <Fertigboden>	FB: <Fertigboden>
▽ ±0,00	▽ ±0,00	▽ ±0,00	▽ ±0,00	▽ ±0,00	▽ ±0,00	▽ ±0,00	▽ ±0,00	▽ ±0,00
F: 37,98 m²	F: 7,15 m²	F: 7,43 m²	F: 3,53 m²	F: 11,69 m²	F: 10,09 m²	F: 8,67 m²	F: 122,96 m²	F: 12,67 m²
NGF: 37,98 m²	NGF: 7,15 m²	NGF: 7,43 m²	NGF: 3,53 m²	NGF: 11,69 m²	NGF: 10,09 m²	NGF: 8,67 m²	NGF: 122,96 m²	NGF: 12,67 m²
RU: 26,476 m	RU: 14,617 m	RU: 10,940 m	RU: 7,545 m	RU: 13,765 m	RU: 12,706 m	RU: 11,815 m	RU: 44,680 m	RU: 14,309 m
RH: 2,550 m	RH: 2,550 m	RH: 2,550 m	RH: 2,550 m	RH: 2,750 m	RH: 2,550 m	RH: 2,550 m	RH: 4,300 m	RH: 2,550 m
RV: 96,849 m³	RV: 18,233 m³	RV: 18,950 m³	RV: 9,004 m³	RV: 32,144 m³	RV: 25,731 m³	RV: 22,117 m³	RV: 528,748 m³	RV: 32,314 m³

LEGENDE

- MW-Wand mit Dämmung
- Perimeterdämmung
- Mauerwerk
- Stahlbeton
- Trockenbau
- Install.- bzw. Vorwand *
- WC-Trennwände * (*Wände siehe Haustechnik)
- Unterzug
- Unterhangdecke
- Sonnenschutz
- Regenrohr
- Schmutzwasserleitung
- Regenwasserleitung
- Schmutwasserschacht
- Regenwasserschacht

RAUMSTEMPEL

00.01 Raummummer
Wohnen Raumbezeichnung
Lehrer Zusatzbezeichnung
12,60 m² Raumfläche
Linoleum Fußbodenbelag
▽ +0,00 OK Fertigfußboden
▼ -0,13 OK Rohfußboden

OBERFLÄCHENSTEMPEL

W1 D1 F1 W2 D2 F2

W1 = Wandaufbau
D1 = Deckenaufbau
F1 = Fußbodenaufbau

▽ OK FFB ▼ OK RFB
△ UK FD ▲ UK RD
OK FFB OK Fertigfußboden
UK FD UK Fertigdecke
OK RFB OK Rohfußboden
UK RD UK Rohdecke

BRH Brüstungshöhe
FFB Fertigfußboden
RFB Rohfußboden

FD Fertigdecke
RD Rohdecke
UZ Unterzug
FD Fußbodendurchbruch
DD Deckendurchbruch
WA Wandaussparung
WD Wanddurchbruch
BE Bodeneinlauf
DE Dacheinlauf
RH Raumhöhe
NGF Netto-Grundfläche
RWA Rauch-Wärme-Abzug
RS rauchdichte Tür, selbstschließend
D dichtschließende Tür
DS dicht- u. selbstschließende Tür
T 30 feuerhemmende Tür
T 90 feuerbeständige Tür
F 30 F 30-Verglasung
F02.01.1 Fenster, Lichtbänder
T02.01.1 Innen-, Außentüren u. Tür-Fenster-Konstr. entsprechend Übersicht

HINWEISE

Alle Masse, insbesondere die des vorgefundenen Bestandes sind von den ausführenden Firmen vor Ausführungsbeginn eigenverantwortlich zu prüfen. Für den dargestellten Bestand wird keine Gewähr übernommen. Differenzen sind dem Architekturbüro bzw. der Bauleitung sofort zu melden.

Dieser Plan ist nur gültig in Verbindung mit den angegebenen Schnitt- und Detailzeichnungen, den Unterlagen des Statikers und der Projektanten, der Baugenehmigung sowie den gesetzlichen Bestimmungen von Bund und Ländern, den geltenden DIN-Vorschriften und den Festlegungen der Roh- und Ausbau- beschreibungen.

Höhenkoten sind relativ und ohne Vermesservorgabe.

Angaben von Brüstungshöhen beziehen sich immer auf OK FFB und OK Fensterbank.

Alle Masse sind, wenn nicht anders angegeben, Rohbaumasse. Innentüren beziehen sich auf OK FFB des Raumes, in den die Tür aufschlägt.

Die Pläne sind nur mit Unterschrift des Architekten zur Bauausführung freigegeben.

± 0,00 = 164,92 m

Nr	Dateiname Referenzdatei	Plandatum	Planinhalt	Planverfasser
5				
4				
3				
2				
1				

Index	Änderungen/ Ergänzung	Datum	Name

LAGE-HÖHENSYSTEM
NHN im DHHN2016: 164,92 m

LIEGENSCHAFT/BAUWERK/GEBÄUDETEIL
Großdubrau

LIEGENSCHAFTSNUMMER
L0124

Hauptstraße 61a
02694 Großdubrau OT Sdier

BAUWERKSNUMMER/GEBÄUDETEIL
G01

MAßNAHME
Neubau Rettungswache Sdier

MAßNAHMENUMMER
I-23_00.000154

KOSTENGRUPPE
300

PLANINHALT
Grundriss Erdgeschoss - Ausbau

TEILPLAN

CODIERUNG PLANINHALT
EG00.A.H300.GR02

MAßSTAB 1:50
FORMAT A0

STAND DER PLANUNG
Ausführungsplanung

INDEX
AE00

FACHPLANER

BEARBEITET/GEZEICHNET

PLANDATUM
14.04.2025

UNTERSCHRIFT

ZUR BAUAUSFÜHRUNG FREIGEGEBEN
GEPRÜFT NACH DOKUMENTATIONSRICHTLINIE LANDRATSAMT BAUTZEN

BAUHERR

Landratsamt Bautzen
Gebäude- und Liegenschaftsamt

Bahnhofstraße 9
02625 Bautzen
Tel.: 03591 5251-23001
Fax: 03591 5250-23001

DATUM UNTERSCHRIFT BEARBEITER HOCHBAU
DATUM UNTERSCHRIFT FACHINGENIEUR HOCHBAU
DATUM UNTERSCHRIFT BEARBEITER CAD

NAME DES LAYOUTS: DIN A0
DATENNAME:

Einfügepunkt
X 0° 1' 30,24"
Y N 0° 0' 10,35"
Z 620,00

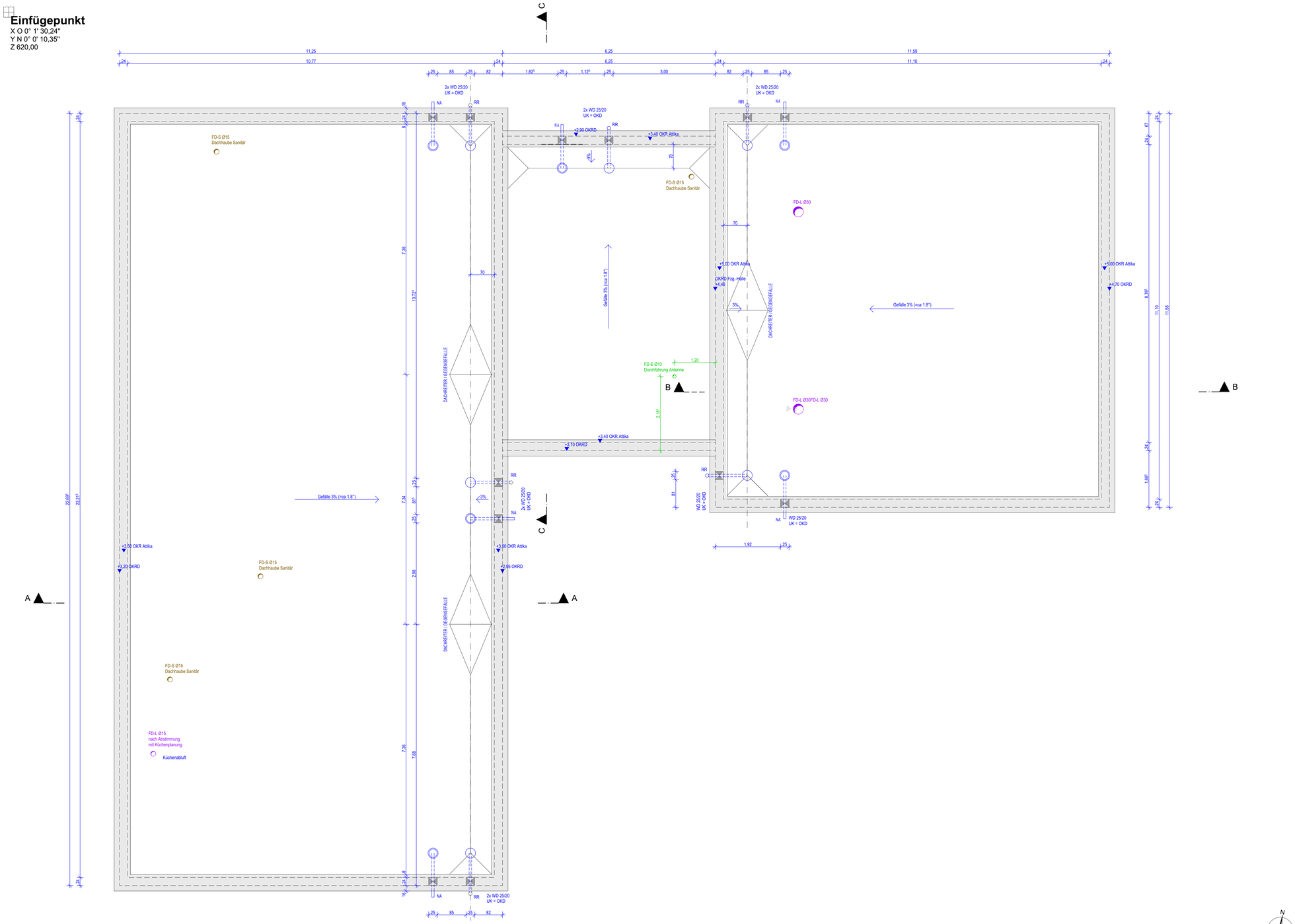

LEGENDE

- MW-Wand mit Dämmung
- Perimeterdämmung
- Mauerwerk
- Stahlbeton
- Trockenbau
- Install.- bzw. Vorwand *
- WC-Trennwände * (*Wände siehe Haustechnik)
- Unterzug
- Unterhangdecke
- Sonnenschutz
- Regenrohr
- Schmutzwasserleitung
- Regenwasserleitung
- Schmutwasserschacht
- Regenwasserschacht

RAUMSTEMPEL

00.01	Raumnummer
Wohnen	Raumbezeichnung
Lehrer	Zusatzbezeichnung
12,60 m²	Raumfläche
Linoleum	Fußbodenbelag
▽ +0,00	OK Fertigfußboden
▼ -0,13	OK Rohfußboden

OBERFLÄCHENSTEMPEL

W1 = Wandaufbau
D1 = Deckenaufbau
F1 = Fußbodenaufbau

▽ OK FFB ▼ OK RFB
△ UK FD ▲ UK RD
OK FFB OK Fertigfußboden
UK FD UK Fertigdecke
OK RFB OK Rohfußboden
UK RD UK Rohdecke

BRH Brüstungshöhe
FFB Fertigfußboden
RFB Rohfußboden

FD Fertigdecke
RD Rohdecke
UZ Unterzug
FD Fußbodendurchbruch
DD Deckendurchbruch
WA Wandaussparung
WD Wanddurchbruch
BE Bodeneinlauf
DE Dacheinlauf
RH Raumhöhe
NGF Netto-Grundfläche
RWA Rauch-Wärme-Abzug
RS rauchdichte Tür, selbstschließend
D dichtschließende Tür
DS dicht- u. selbstschließende Tür
T 30 feuerhemmende Tür
T 90 feuerbeständige Tür
F 30 F 30-Verglasung
F02.01.1 Fenster, Lichtbänder
T02.01.1 Innen-, Außentüren u. Tür-Fenster-Konstr. entsprechend Übersicht

HINWEISE

Alle Masse, insbesondere die des vorgefundenen Bestandes sind von den ausführenden Firmen vor Ausführungsbeginn eigenverantwortlich zu prüfen. Für den dargestellten Bestand wird keine Gewähr übernommen. Differenzen sind dem Architekturbüro bzw. der Bauleitung sofort zu melden.

Dieser Plan ist nur gültig in Verbindung mit den angegebenen Schnitt- und Detailzeichnungen, den Unterlagen des Statikers und der Projektanten, der Baugenehmigung sowie den gesetzlichen Bestimmungen von Bund und Ländern, den geltenden DIN-Vorschriften und den Festlegungen der Roh- und Ausbau- beschreibungen.

Höhenkoten sind relativ und ohne Vermesservorgabe.

Angaben von Brüstungshöhen beziehen sich immer auf OK FFB und OK Fensterbank.

Alle Masse sind, wenn nicht anders angegeben, Rohbaumasse. Innentüren beziehen sich auf OK FFB des Raumes, in den die Tür aufschlägt.

Die Pläne sind nur mit Unterschrift des Architekten zur Bauausführung freigegeben.

± 0,00 = 164,92

Nr	Dateiname Referenzdatei	Plandatum	Planinhalt	Planverfasser
5				
4				
3				
2				
1				

Index	Änderungen/ Ergänzung	Datum	Name

LAGE-HÖHENSYSTEM
NHN im DHHN2016: 164,92 m

LIEGENSCHAFT/BAUWERK/GEBÄUDETEIL
Großdubrau
Hauptstraße 61a
02694 Großdubrau OT Sdier

LIEGENSCHAFTSNUMMER
L0124
BAUWERKSNUMMER/GEBÄUDETEIL
G01

MAßNAHME
Neubau Rettungswache Sdier

MAßNAHMENNUMMER
I-23_00 000154
KOSTENGRUPPE
300

PLANINHALT
Dachaufsicht

TEILPLAN
CODIERUNG PLANINHALT
OG01.A.H300.DA
MAßSTAB
1:50
FORMAT
A1 lang

STAND DER PLANUNG
Ausführungsplanung
INDEX
AE00

FACHPLANER
BEARBEITET/GEZEICHNET
PLANDATUM
14.04.2025

UNTERSCHRIFT
ZUR BAUAUSFÜHRUNG FREIGEGEBEN

BAUHERR
GEPRÜFT NACH DOKUMENTATIONSRICHTLINIE LANDRATSAMT BAUTZEN

Landratsamt Bautzen
Gebäude- und Liegenschaftsamt

Bahnhofstraße 9
02625 Bautzen
Tel.: 03591 5251-23001
Fax: 03591 5250-23001

DATUM UNTERSCHRIFT BEARBEITER HOCHBAU	DATUM UNTERSCHRIFT FACHINGENIEUR HOCHBAU	DATUM UNTERSCHRIFT BEARBEITER CAD

NAME DES LAYOUTS: DIN A1
DATEINAME: