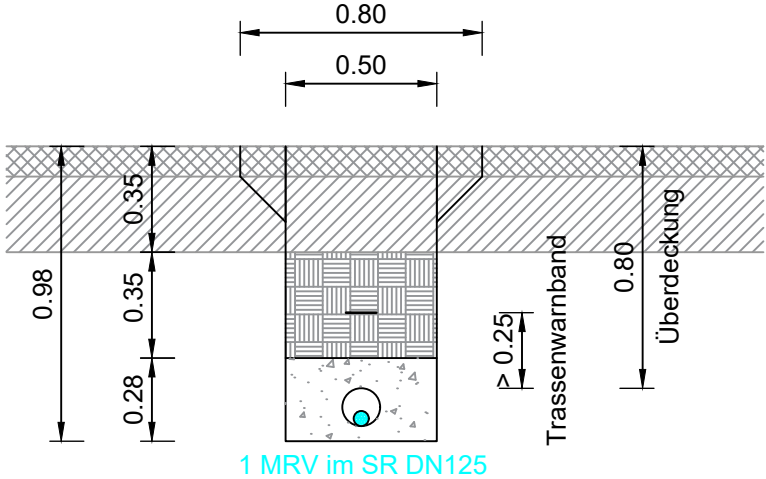


Regelquerschnitt im Gehwegbereich mit Schutzrohr

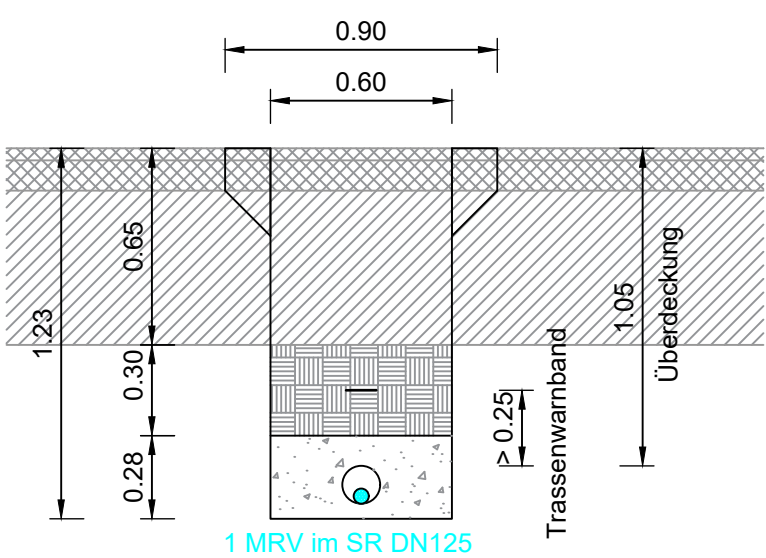


Oberbau analog Regelbauweisen  
Pkt. 10.1 bis 10.3  
35 cm Gesamtdicke

35 cm vedichtungsfähiges Material  
nach ZTV-E StB  
 $E_{v2} > 45 \text{ MN/m}^2$  auf dem Erdplanum

Rohrleitungszone  
10 cm Sand über Rohr und  
5 cm Sand unter Rohr


Regelquerschnitt im Straßenbereich mit Schutzrohr



Oberbau analog RSTO 12  
Bk 0,3  
65 cm Gesamtdicke

30 cm vedichtungsfähiges Material  
nach ZTV-E StB  
 $E_{v2} > 45 \text{ MN/m}^2$  auf dem Erdplanum

Rohrleitungszone  
10 cm Sand über Rohr und  
5 cm Sand unter Rohr

<div>Entwurfsverfasser:</div> <div><div><div>CHEMNITZ</div><div>KULTURHAUPTSTADT</div><div>EUROPAS 2025</div></div></div> <div><div>Stadtverwaltung Chemnitz</div><div>Tiefbauamt</div><div>SG 66.21 Entwurf von Verkehrs-</div><div>anlagen</div><div>Abt. Entwurf, Neubau von Straßen</div><div>und Brücken</div></div>		Datum	Name
	bearbeitet	04/2025	Kießling
	gezeichnet	04/2025	Kießling
	geprüft	04/2025	Kießling

Auftraggeber:   <b>CHEMNITZ</b> KULTURHAUPTSTADT EUROPAS 2025	<b>Stadtverwaltung Chemnitz</b> <b>Tiefbauamt</b> Friedensplatz 1 09111 Chemnitz Tel.: 0371 / 488 6601 Fax: 0371 / 488 6699 Mail: tiefbauamt@stadt-chemnitz.de			Datum	Name
			bearbeitet	04/2025	Kießling
			gezeichnet	04/2025	Kießling
			geprüft	04/2025	Kießling

Nr.	Art der Änderung	Datum	Zeichen

Ausführungsplanung

Straßenbauverwaltung Stadtverwaltung Chemnitz Tiefbauamt		 <b>CHEMNITZ</b> KULTURHAUPTSTADT EUROPAS 2025	Unterlage / Blatt-Nr.: 5.19 / 14230038-AU-BB-02 <b>Regelquerschnitt</b> Bau-km Maßstab: 1:25
Straße: Dittersdorfer Straße			Station:
PROJIS-Nr.:			
<div>Mitverlegung Breitband Dittersdorfer Straße</div>			
aufgestellt:			
Chemnitz, den .....		D. Schlimper Abteilungsleiter	
		Th. Blankenhagel amt. Amtsleiter	