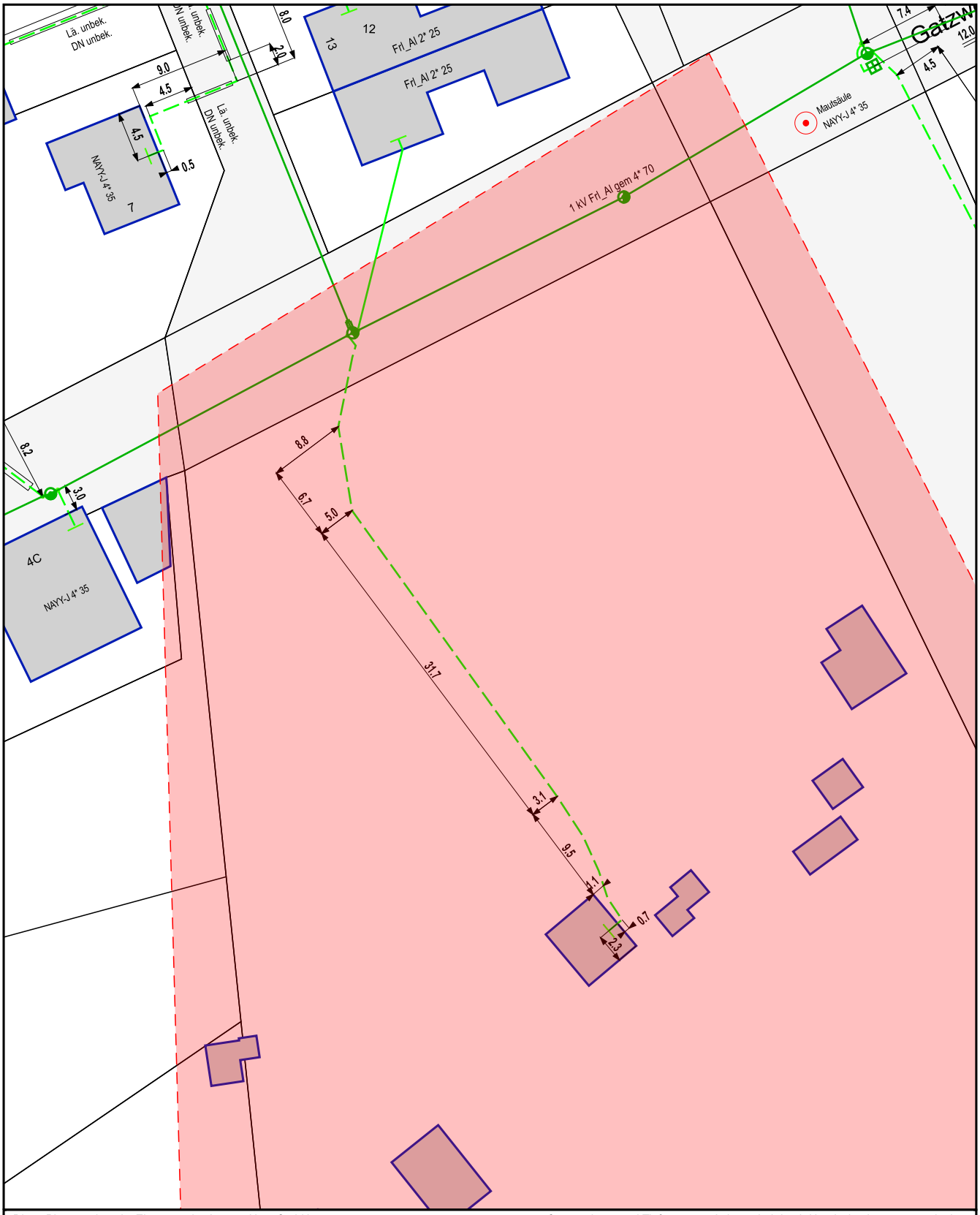

Diese Planunterlage ist Eigentum der Avacon Netz GmbH
Nachdruck oder Vervielfältigung nur mit Genehmigung des Eigentümers
Die Weitergabe dieses Planes an Dritte bedarf unserer Genehmigung

Genaue Lage und Tiefe unserer Anlage sind durch Handschachtung zu ermitteln
Parallel zu Mittelspannung u. Ferngastrassen können sich Fernmeldekabel
(LWL/CU) in einem Abstand von maximal 1 m, gewöhnlich jedoch 0,4 m befinden.

avacon

Auskunft / Fortführung	Vorgangs-Nr.: 1378588
Ansprechpartner:	DNMG
Bemerkungen:	
Druckdatum:	19.02.2025
Ort:	Niedere Börde
Straße:	Magdeburger Straße 40A
Maßstab: 1:500	Blatt-Nr.: 01
Sparte(n):	Strom Niederspannung

Quelle: Auszug aus den Geobasisdaten der Niedersächsischen Vermessungs- und Katasterverwaltung.

© Geobasis-DE / LVerm LSA, 011012

© 2005 GLL LGLN

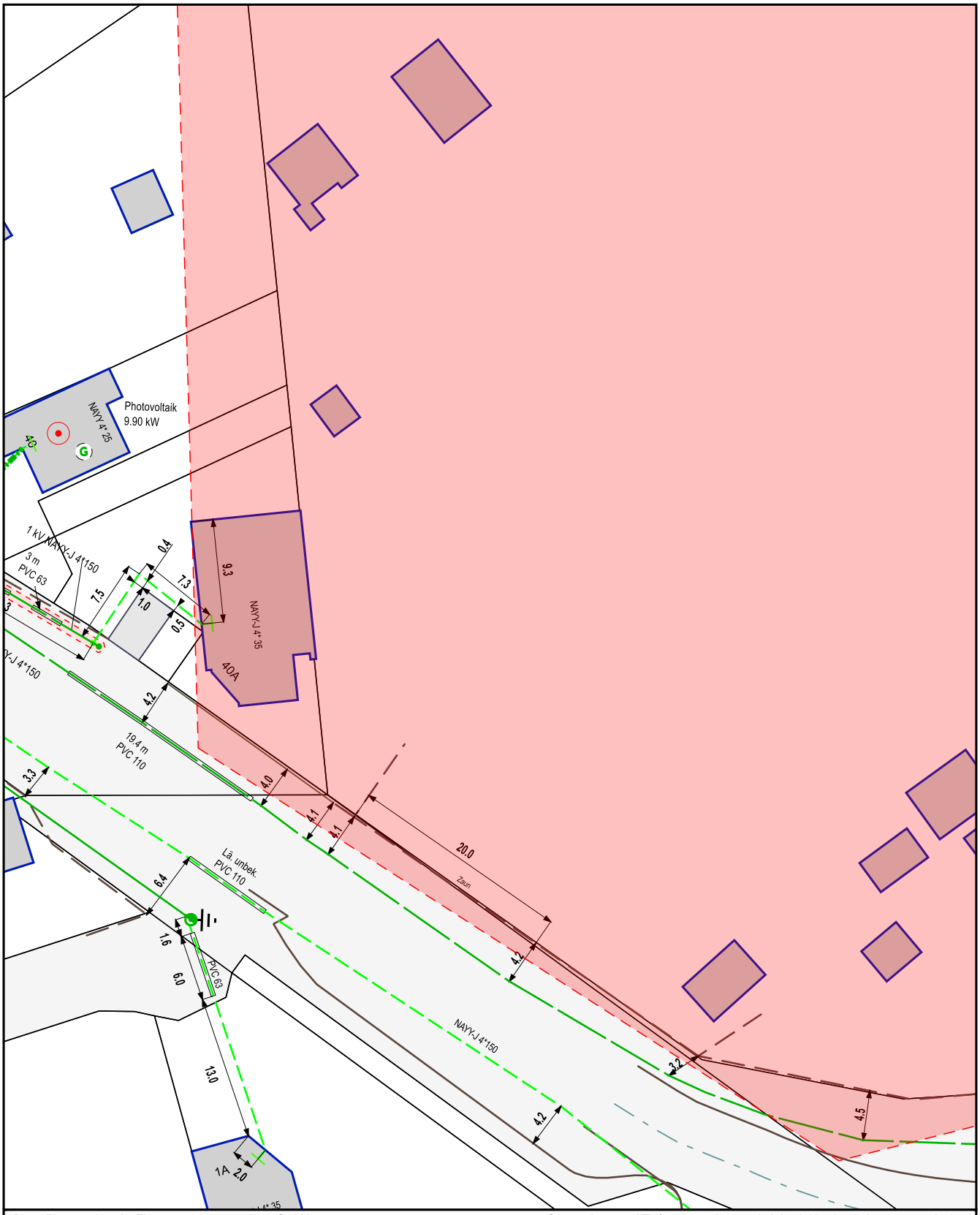

Diese Planunterlage ist Eigentum der Avacon Netz GmbH
Nachdruck oder Vervielfältigung nur mit Genehmigung des Eigentümers
Die Weitergabe dieses Planes an Dritte bedarf unserer Genehmigung

Genaue Lage und Tiefe unserer Anlage sind durch Handschachtung zu ermitteln
Parallel zu Mittelspannung u. Ferngastrassen können sich Fernmeldekabel
(LWL/CU) in einem Abstand von maximal 1 m, gewöhnlich jedoch 0,4 m befinden.

avacon

Auskunft / Fortführung	Vorgangs-Nr.: 1378588
Ansprechpartner:	DNMG
Druckdatum:	19.02.2025
Ort:	Niedere Börde
Straße:	Magdeburger Straße 40A
Sparte(n):	Strom Niederspannung

Bemerkungen:

Maßstab: 1:500 | Blatt-Nr.: 02

Quelle: Auszug aus den Geobasisdaten der Niedersächsischen Vermessungs- und Katasterverwaltung.

© Geobasis-DE / LVerm LSA, 011012

© 2005 GLL LGLN

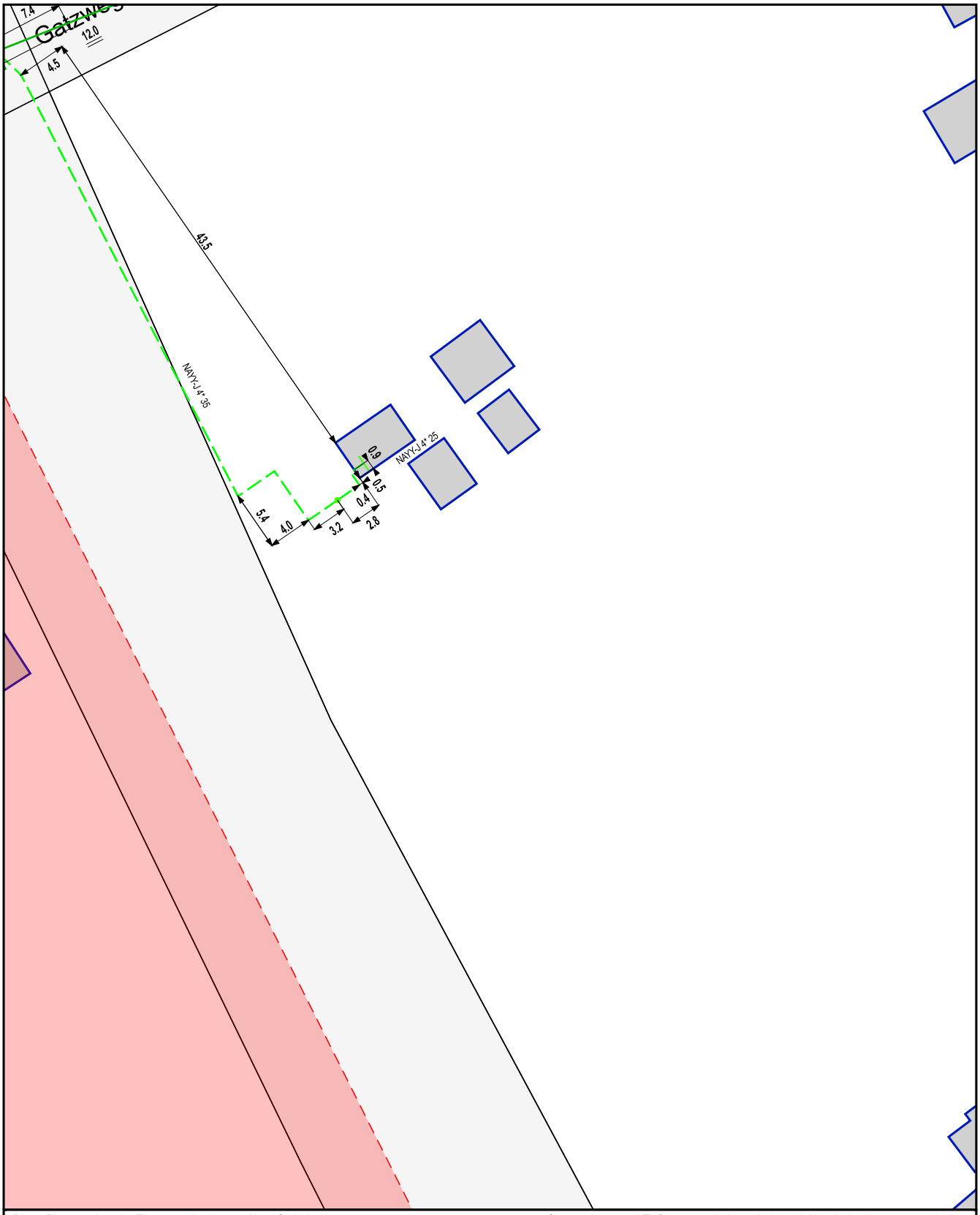

Diese Planunterlage ist Eigentum der Avacon Netz GmbH
Nachdruck oder Vervielfältigung nur mit Genehmigung des Eigentümers
Die Weitergabe dieses Planes an Dritte bedarf unserer Genehmigung

Genaue Lage und Tiefe unserer Anlage sind durch Handschachtung zu ermitteln
Parallel zu Mittelspannung u. Ferngastrassen können sich Fernmeldekabel
(LWL/CU) in einem Abstand von maximal 1 m, gewöhnlich jedoch 0,4 m befinden.

avacon		Auskunft / Fortführung	Vorgangs-Nr.: 1378588
		Ansprechpartner:	DNMG
Bemerkungen:		Druckdatum:	19.02.2025
		Ort:	Niedere Börde
		Straße:	Magdeburger Straße 40A
Maßstab: 1:500	Blatt-Nr.: 03	Sparte(n):	Strom Niederspannung

Quelle: Auszug aus den Geobasisdaten der Niedersächsischen Vermessungs- und Katasterverwaltung.

© Geobasis-DE / LVerm LSA, 011012

© 2005 GLL LGLN

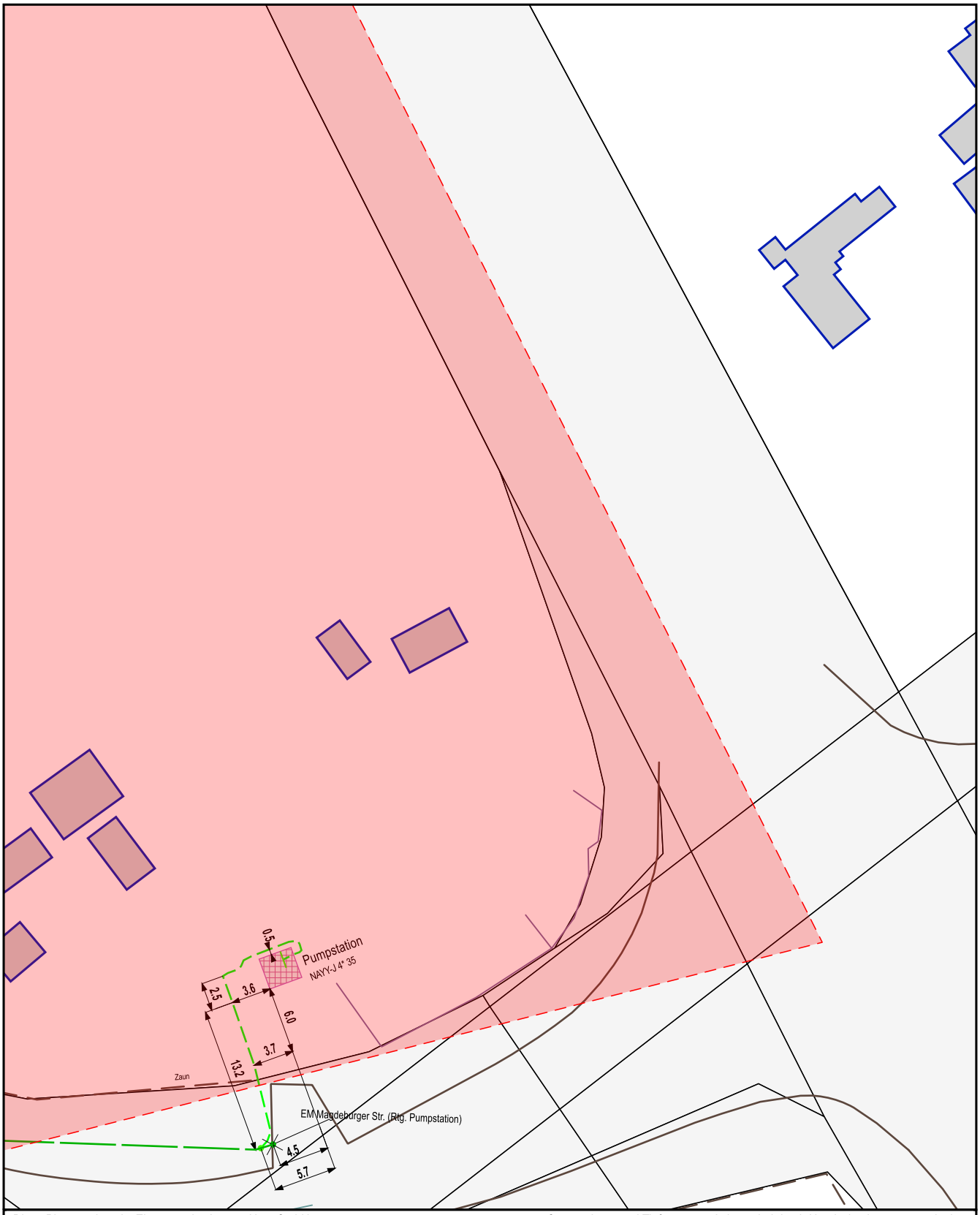

Diese Planunterlage ist Eigentum der Avacon Netz GmbH
Nachdruck oder Vervielfältigung nur mit Genehmigung des Eigentümers
Die Weitergabe dieses Planes an Dritte bedarf unserer Genehmigung

Genaue Lage und Tiefe unserer Anlage sind durch Handschachtung zu ermitteln
Parallel zu Mittelspannung u. Ferngastrassen können sich Fernmeldekabel
(LWL/CU) in einem Abstand von maximal 1 m, gewöhnlich jedoch 0,4 m befinden.

N

avacon

Auskunft / Fortführung	Vorgangs-Nr.: 1378588
Ansprechpartner:	DNMG
Druckdatum:	19.02.2025
Ort:	Niedere Börde
Straße:	Magdeburger Straße 40A
Sparte(n):	Strom Niederspannung

Bemerkungen:

Maßstab: 1:500 | Blatt-Nr.: 04

Quelle: Auszug aus den Geobasisdaten der Niedersächsischen Vermessungs- und Katasterverwaltung.

© Geobasis-DE / LVerm LSA, 011012

© 2005 GLL LGLN