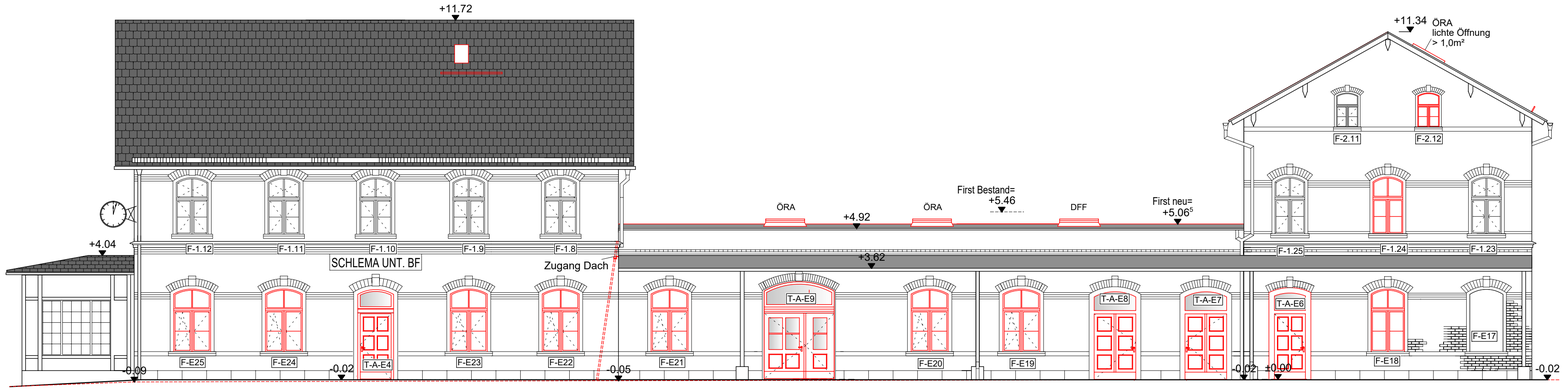

Ansicht Nord

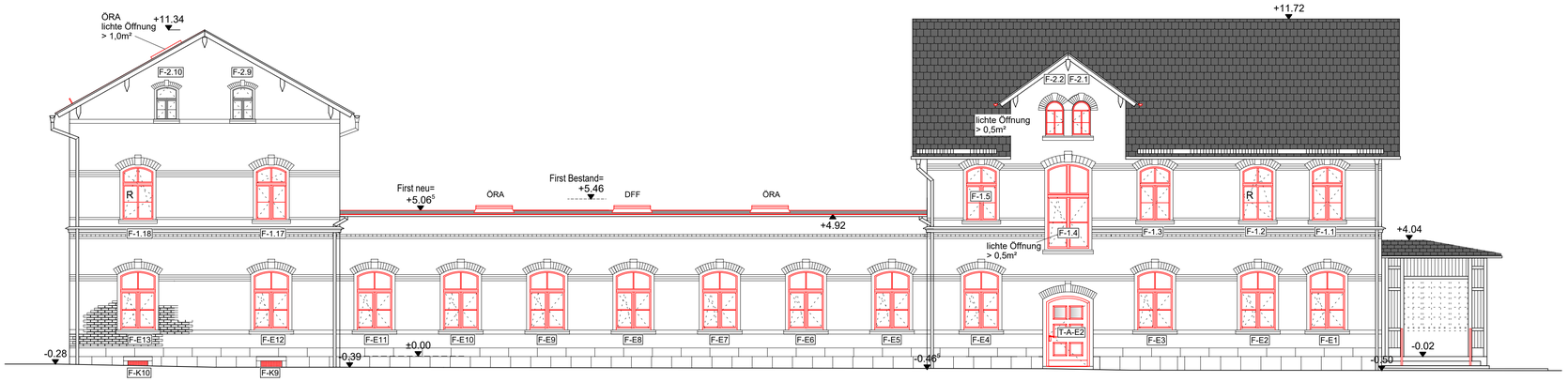

Ansicht Süd

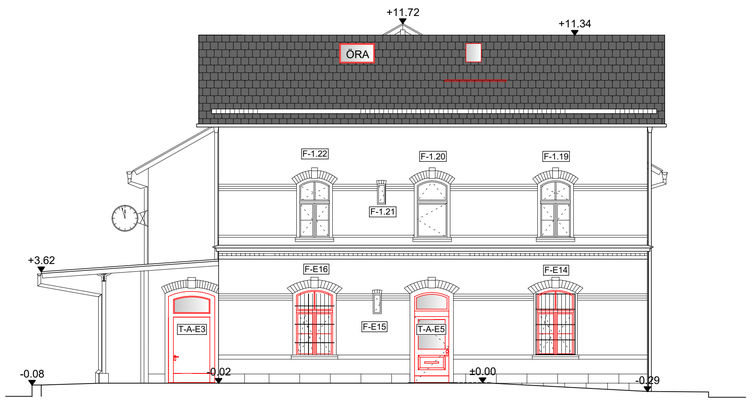

Ansicht West

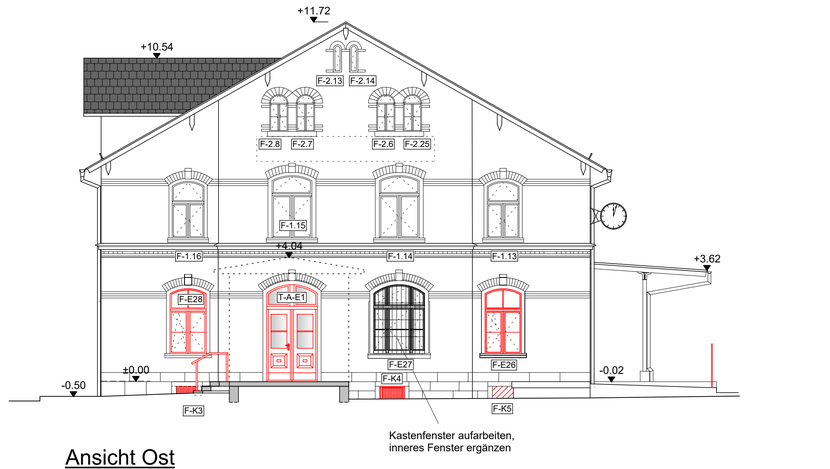

Ansicht Ost

±0,00 Blumenhalle = 332,28 m DHHN 2016

Bauherr

Entwurfsverfasser

INDEX	INHALT / ÄNDERUNG	DATUM	NAME/SIGNUM
e			
d			
c	Überdachung ehem. Bahnsteig	20.01.2025	M. Grömke
b	Fenster neu F-1.1, F-1.3, F-1.5, F-1.17	11.12.2024	M. Grömke
a	Überdachung ehem. Bahnsteig, Außentüren	16.10.2024	M. Grömke

Dieser Plan darf ohne vorherige Genehmigung des Erstellers nicht veröffentlicht, vervielfältigt oder geändert werden, noch für ein anderes Bauvorhaben genutzt werden, als für das, das auf dem Plankopf ausgewiesen ist.

HERTRAMPF
Bauplanungs- & Ingenieurbüro GmbH
HERTRAMPF
Straße der Einheit 57, 08340 Schwarzenberg - Tel.: 03774 / 762 84 50 - E-Mail: info@HERTRAMPF-ERZ.de

PROJEKT	**Sanierung Empfangsgebäude Unterer Bahnhof Bad Schlema Hauptstraße 78, 08280 Aue - Bad Schlema**
BAUHERR	Große Kreisstadt Aue-Bad Schlema - Stadtverwaltung Goethestraße 5 in 08280 Aue
PLANINHALT	Ansichten UB_AP_300_A_N-O-S-W_2025-01-20_M100.PDF
PLANUNGSPHASE	AUSFÜHRUNGS-PLANUNG

	DATUM	NAME/SIGNUM
PROJEKTLEITER	04.09.2024	L. Engelmeier
BEARBEITER	04.09.2024	M. Grömke
ZEICHNER	04.09.2024	M. Grömke

FORMAT	MASSTAB	BAUTEIL	PROJEKT-NR.	PLAN-Nr.	INDEX
A1	1:100		P2029	AP-138	c

H/B = 594 / 841 (0.50m²)

Allplan 2021