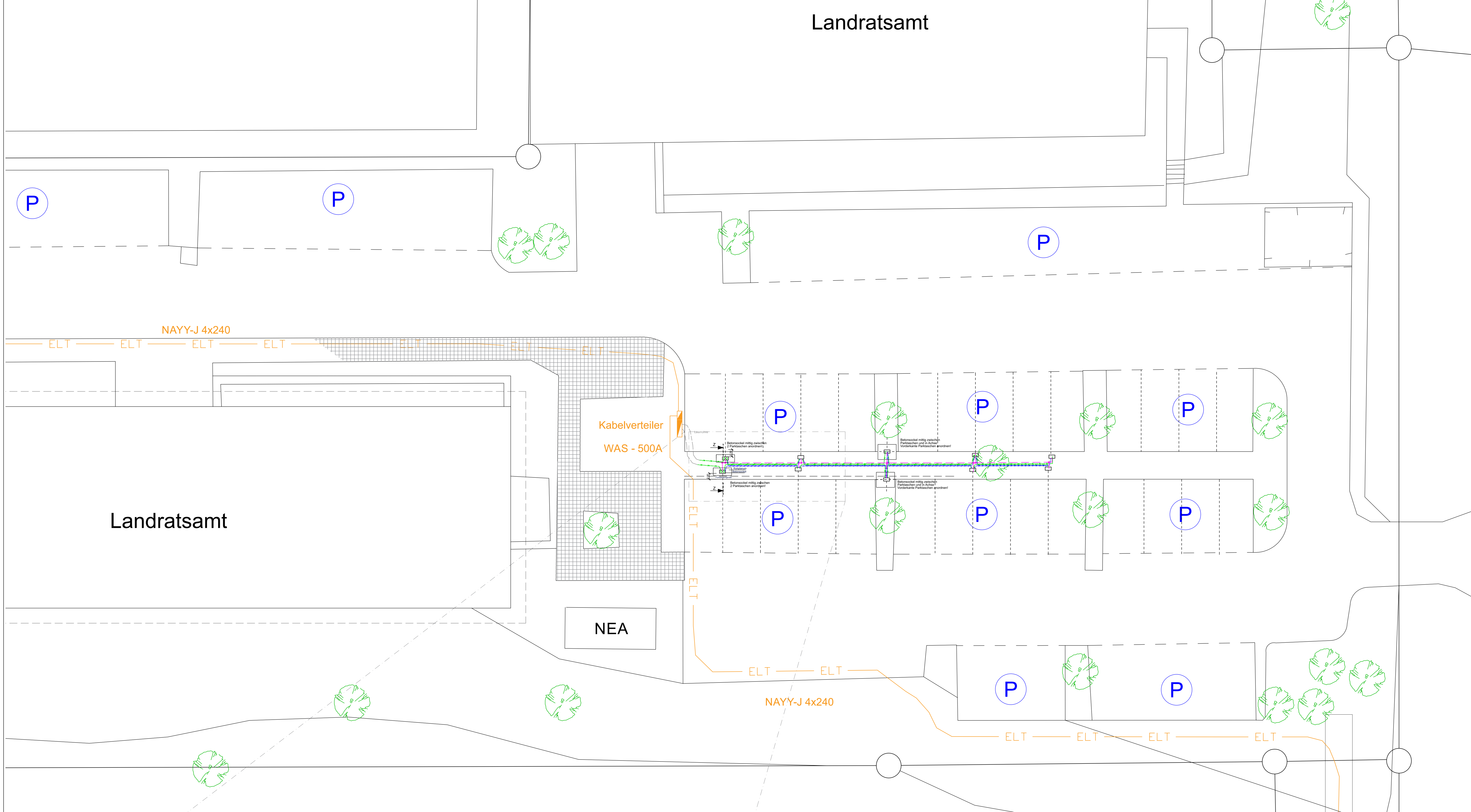


Landratsamt



Bemerkungen:
- Alle Maße sind am Bau zu prüfen!

Legende:

- Ringerder (30x3,5 mm/V Drm. 10mm Werkstoff: 1.457)
- Erder Bestand
- Klemme V Verbindun
- Verteiler

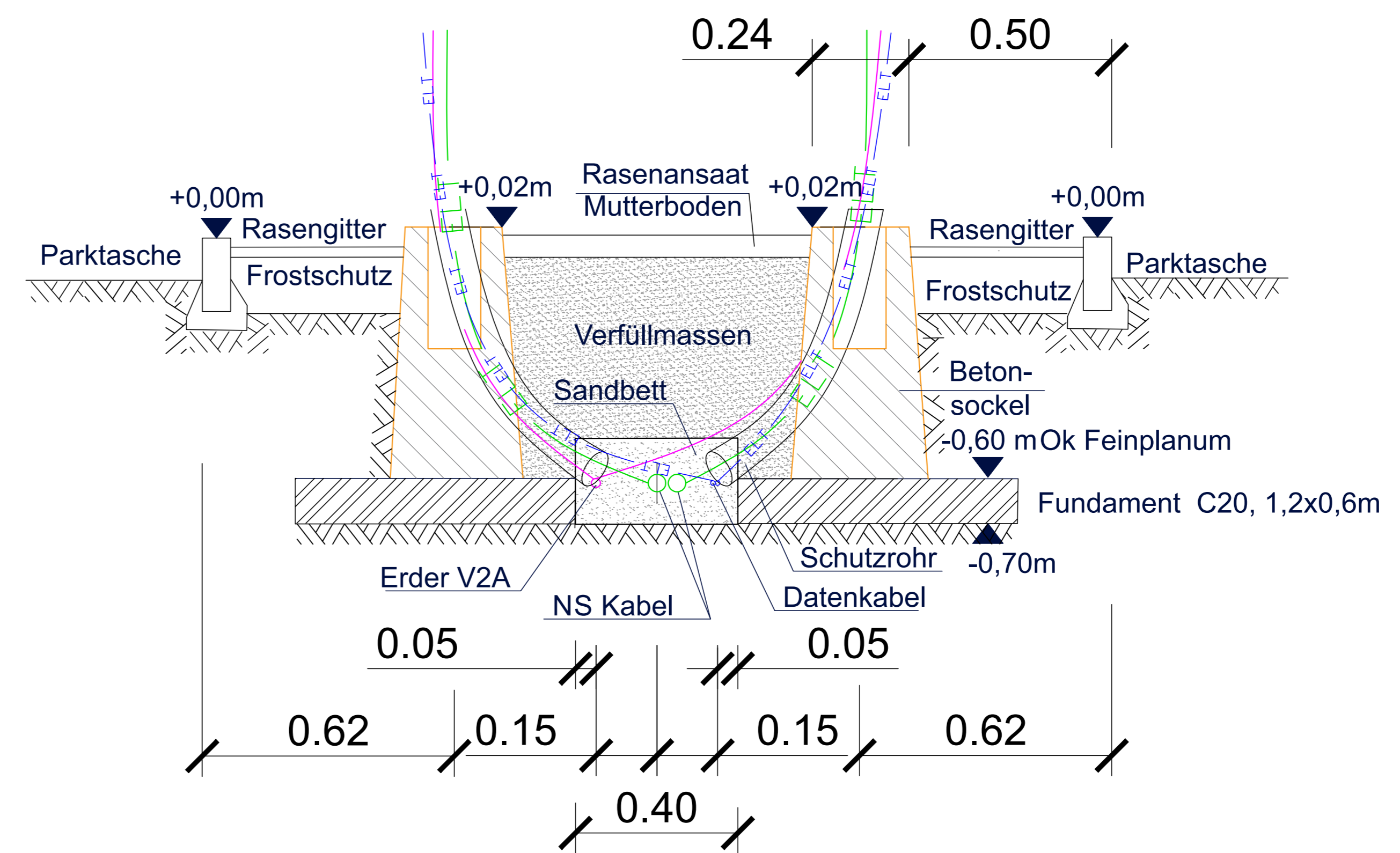
Farbcode:

- Niederspannung | Leistung EVU | Telekommunikation

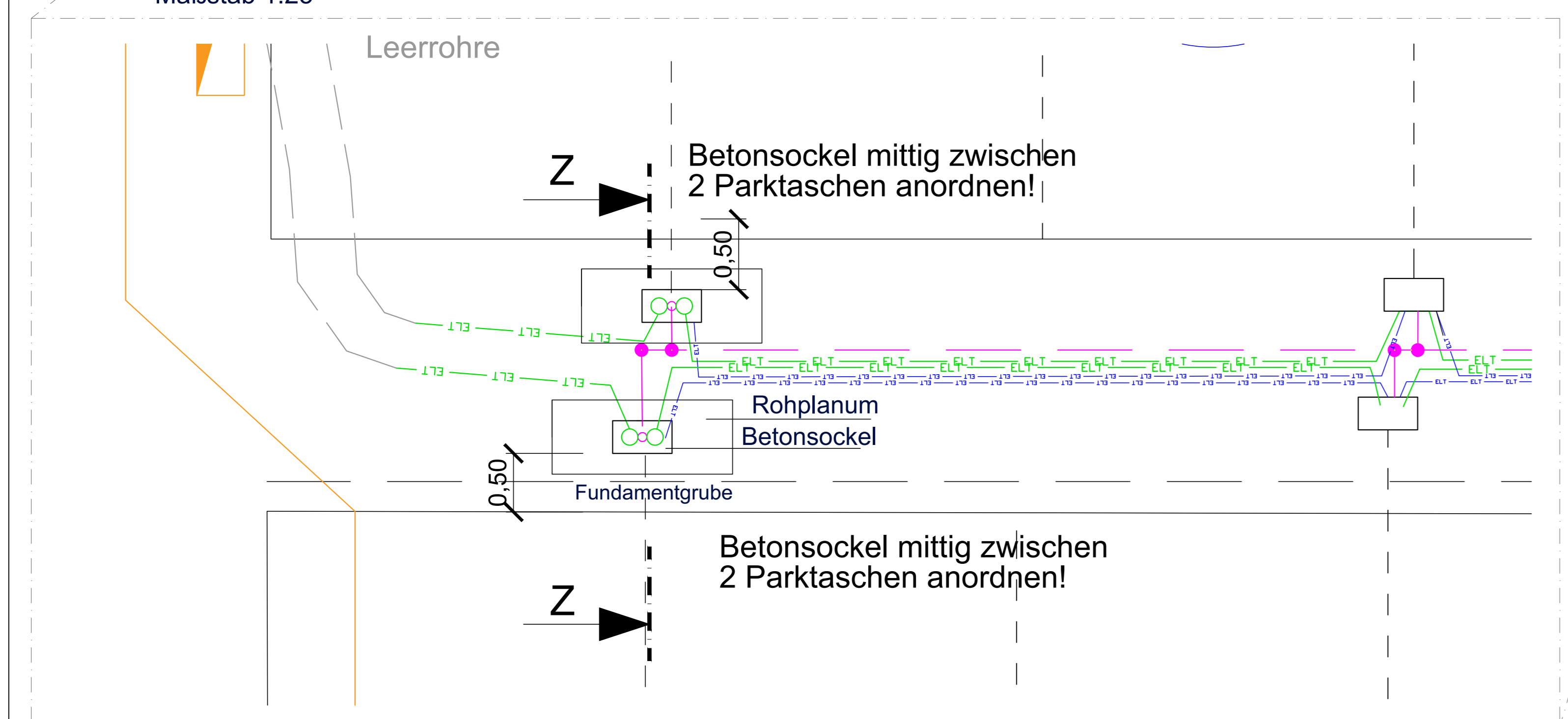
Landratsamt

Schnitt Z-Z - Kabelgraben

Maßstab 1:10



Maßstab 1:25



ÄNDERUNGEN			
Index	Datum	Änderung	Name

Dieser Plan ist urheberrechtlich geschützt.
Der Planverfasser behält sich alle Rechte vor.
Der Plan darf ohne Zustimmung des Planverfassers weder kopiert, noch vervielfältigt, dritten Personen mitgeteilt oder anderweitig missbräuchlich genutzt werden.
Alle Maße sind am Bau zu überprüfen.
Unstimmigkeiten sind dem Planverfasser sofort mitzuteilen.
Bei Nichtbeachten haftet der Ausführende.

Vorhaben: Schaffung von Ladeinfrastruktur an den Standorten Döbeln und Mittweida	Bauherr: Landratsamt Mittelsachsen Referat Liegenschaften & Gebäude Frauensteiner Straße 43 09599 Freiberg
Leistungsphase: Ausführungsplanung	Zeichnungs-Nr.: E 24012 - 01.01.01
Bauart: Lageplan Elektroinstallation Standort: Döbeln - Variante 2	Datum: 21.03.2025
Baustab: 	Maßstab: 1:100