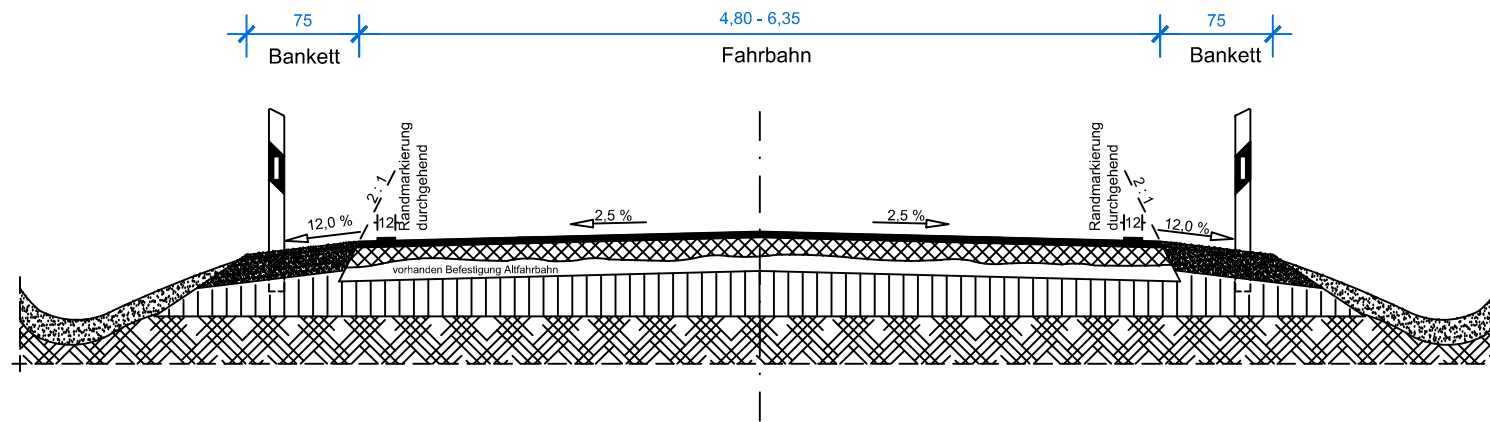
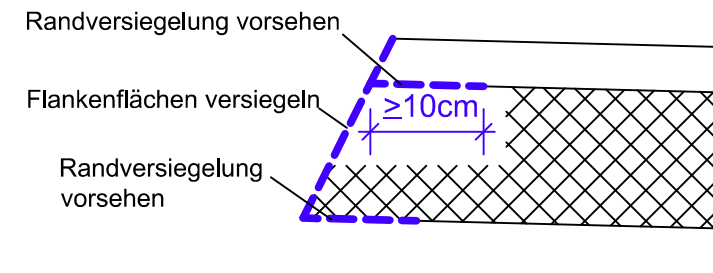


Fahrbahnaufbau im geraden Streckenverlauf (beispielhaft)

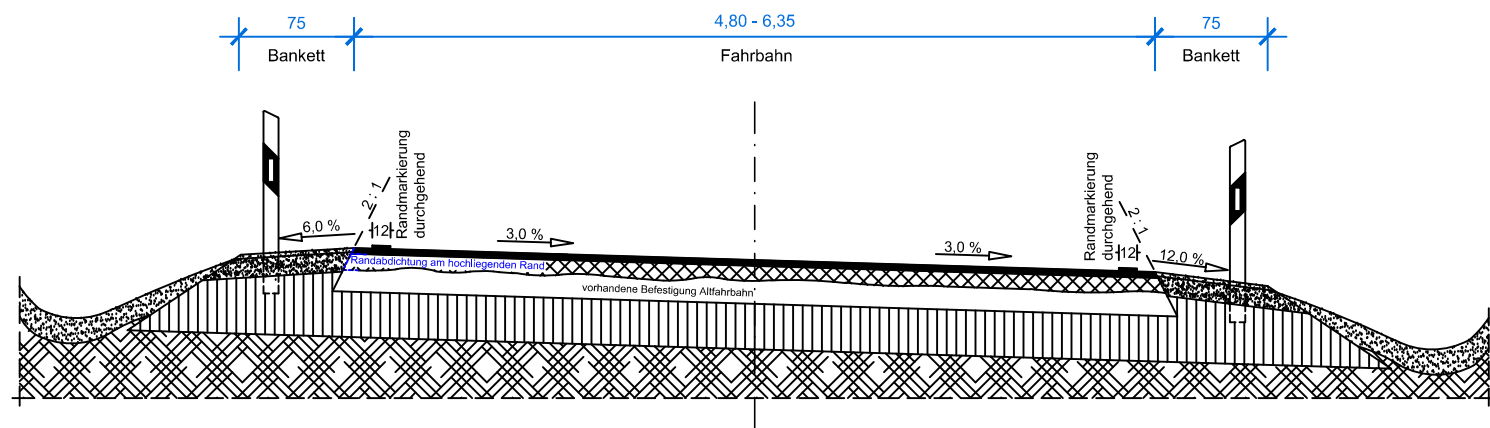


Detail Randausbildung

in Kurvenbereichen am hochliegenden Fahrbahnrand



Fahrbahnaufbau im Kurvenverlauf (beispielhaft)




Fahrbahnaufbau gemäß RStO 12 Tafel 5, Belastungsklasse 1,0

40mm Asphaltdeckschicht
AC 11 D S, B 50/70
bit. Bindemittel (C60BP4-S
0,30kg/m²)

ca. 250 kg/m² Asphalttragschicht,
AC 22 T N, B 50/70
bit. Bindemittel (C60BP4-S
0,35kg/m²)
als Profilausgleich

vorhandene Fahrbahnkonstruktion

Nr.	Art der Änderung und Ergänzung	Datum	Name

 Landkreis Görlitz Amt für Hoch- und Tiefbau Bahnhofstraße, 24 02826 Görlitz	Unterlage Nr. 4 Blatt Nr. 1	
	Datum	Zeichen
Ausführungsunterlage K 8472, Instandsetzung Förstgen – Tauer VNK: 4753 002 km 1,260 NNK: 4753 002 km 3,638	BEARBEITET:	
	GEZEICHNET:	21.03.2025
	GEPRÜFT:	
Querschnitt, Fahrbahnaufbau		M 1 : 50
		Maßstab
Aufgestellt	Geprüft	
Genehmigt	Gesehen	