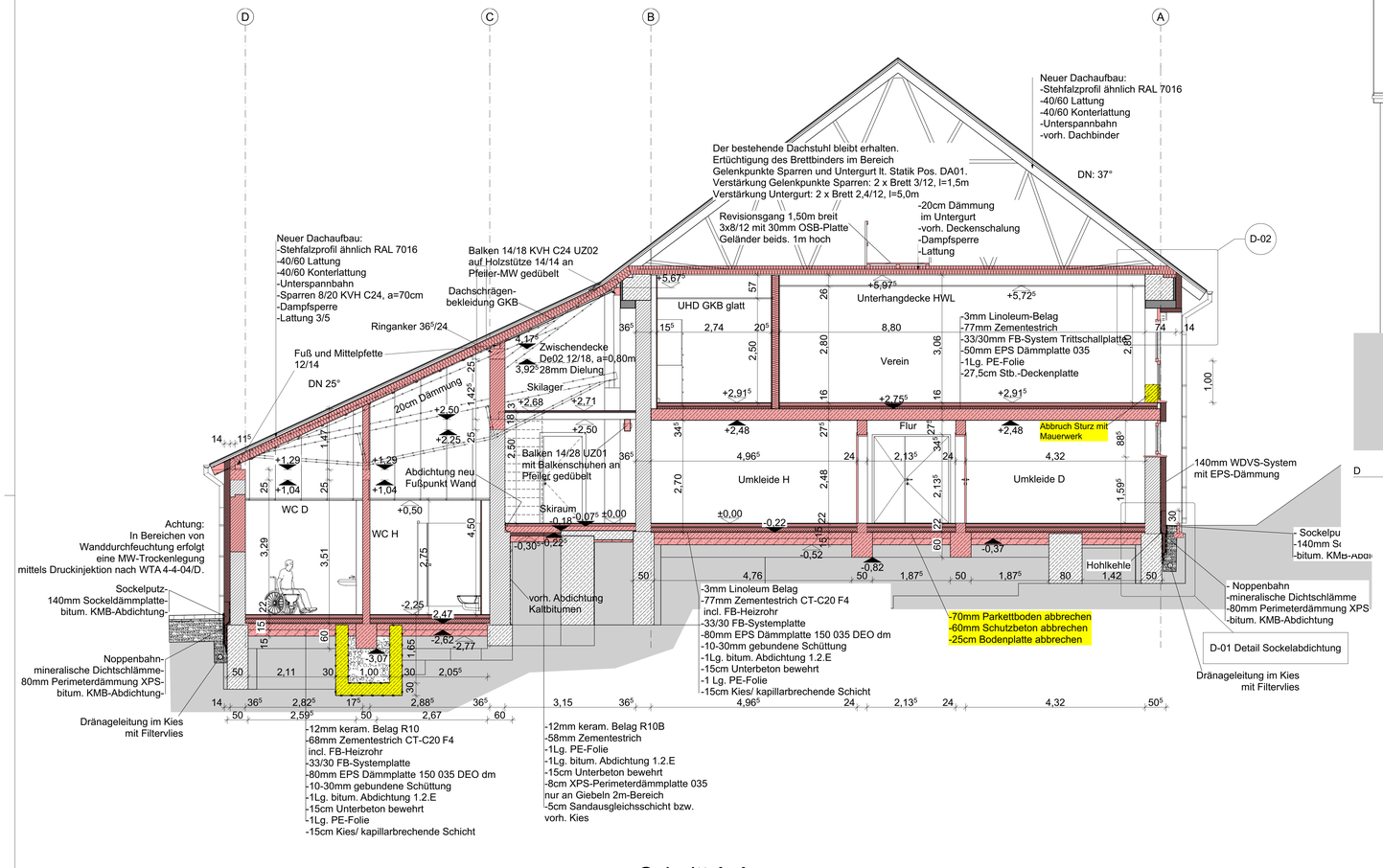

Schnitt A-A

A 1:50

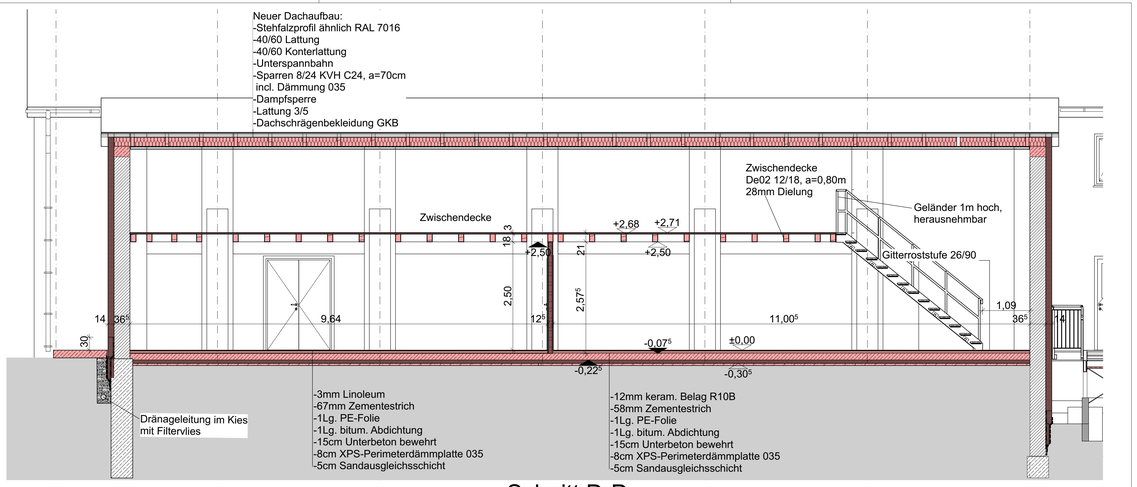

Schnitt D-D

D 1:50

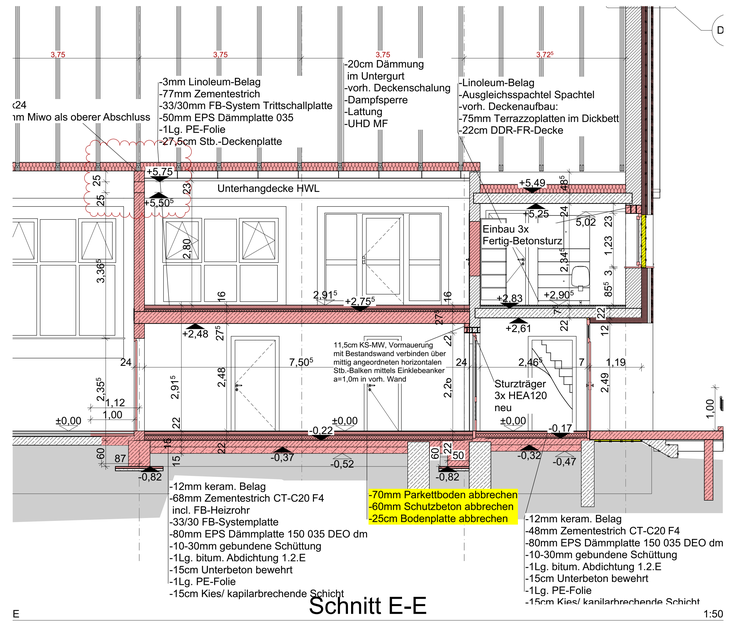

Schnitt E-E

E 1:50

HINWEISE

Die Zeichnungen gelten nur in Verbindung mit den Unterlagen der Statik sowie den HLS-, ELT-, Freiflächen-, Küchen- und Einrichtungsfachplanungen.

Alle tragenden und konstruktiven Bauteile müssen nach geprüfter statischer Berechnung hergestellt werden. Abmessungen und Aussparungen in Stahlbetonbauteilen sind nach Schalplänen bzw. nach der Statik anzufertigen.

Alle Maße sind Rohbaumaße, soweit nicht anders gekennzeichnet.

Alle Brüstungs-, Vorlagen- und Öffnungsmaße ab OKFFB.

Die Übereinstimmung der Zwangsmaße des Planers sind eigenverantwortlich zu prüfen. Sämtliche sonstigen Unstimmigkeiten sind der Bauleitung unverzüglich mitzuteilen.

Der Entwurf ist geistiges Eigentum des Planers und urheberrechtlich geschützt. Vervielfältigungen und Weitergabe an Dritte erfolgt nur mit ausdrücklicher Genehmigung des Planers. Bei Missbrauch bleiben rechtliche Schritte vorbehalten.

ABKÜRZUNGEN

OKFFB	Oberkante Fertigfussboden
OKRFB	Oberkante Rohfussboden
UKFD	Unterkante Fertigdecke
UKRD	Unterkante Rohdecke
OFG	Oberfläche Gelände
BRH / BR	Brüstungshöhe
UHD	Unterhangdecke
RH	Raumhöhe Rohbau
LRH	lichte Raumhöhe
OZ	Oberzug
UZ	Unterzug
RB	Ringbalken
DD	Deckendurchbruch
WS	Wanddschlitz
BD	Bodendurchbruch
BK	Bodenkanal
FBE	Fußbodeneinlauf
RW	Regenwasser

BAUMATERIALIEN

- neues KS-Mauerwerk
- neues porosiertes Ziegelmauerwerk
- neue Metallständerwände, unterschiedl. Wanddicken
- neue Trockenbau-Vorsatzschalen
- neuer Stahlbeton
- neues Natursteingewände
- neuer Beton, unbewehrt
- neue Wärmedämmung
- neues Holzbauteil
- gewachsener Boden
- neue Auffüllung

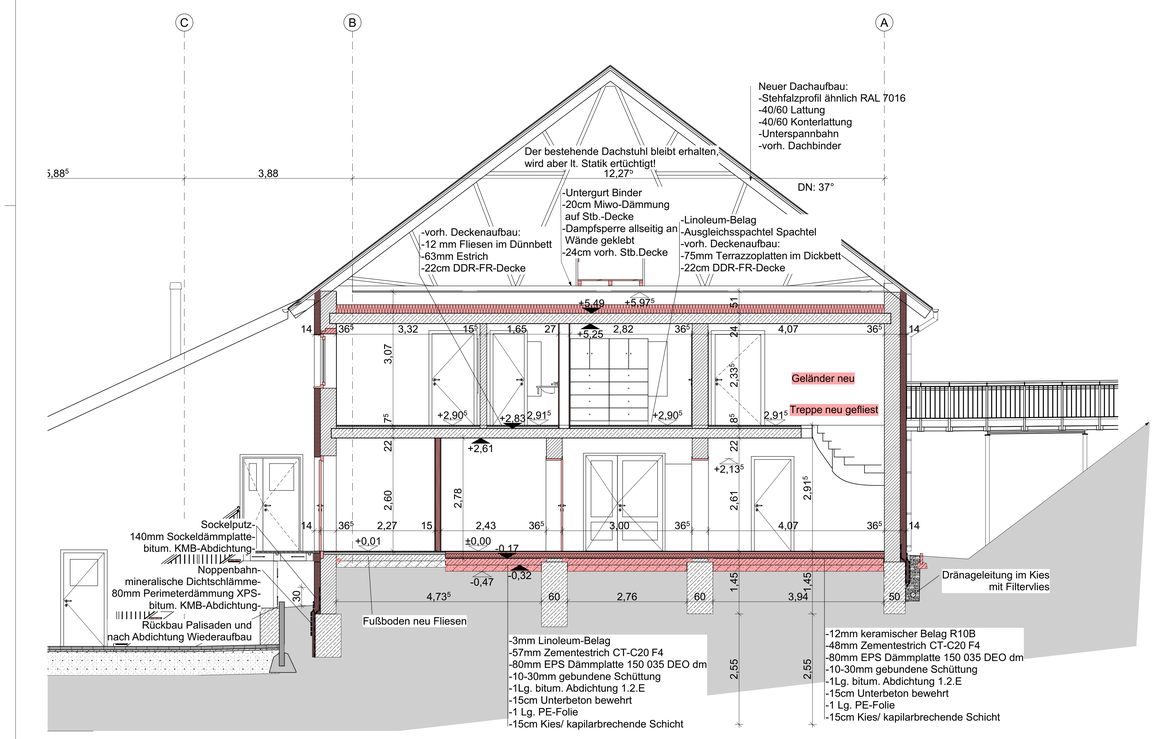

Schnitt C_C

C 1:50

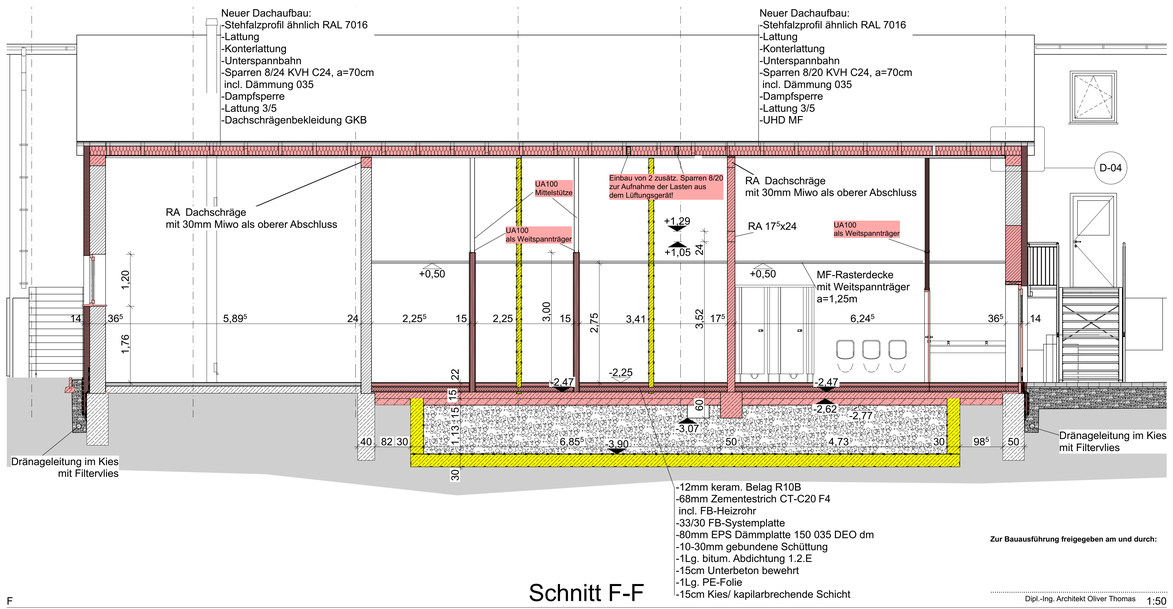

Schnitt F-F

F 1:50

Zur Bauausführung freigegeben am und durch:

Dipl.-Ing. Architekt Oliver Thomas

Index	Änderungen/Ergänzungen	Datum	gezeichnet
e	RA-Höhe Achse 5	12.12.2024	Herrmann
d	FB-Höhen.-Beilage	05.11.2024	Herrmann
c	FB-Höhen.-Beilage	15.10.2024	Herrmann
b	Tr.b.wand, Sparren, Fund.	31.07.2024	Herrmann
a	Höhenlage Stb.-Decken	18.07.2024	Herrmann

PROJEKT:

Umbau und Sanierung Wander- und Skiareal Sohland

Tännicht 24
02689 Sohland a.d. Spree

Flurstück: 705/3, 705/4, 2351/4
Gemarkung: Ober- u. Mittelsohland

BAUHERR:

Gemeindeverwaltung Sohland
Bahnhofstraße 26
02689 Sohland a.d. Spree

BAUHERR

PLANUNG:

bauplanconcept ingenieure gmbh
Alte Straße 29a • 01904 Neukirch/Lausitz
TEL +49 35951 . 3820 • FAX +49 35951 . 38223
www.bauplanconcept.de • info@bauplanconcept.de

Dipl.-Ing. Architekt Oliver Thomas

ENTWURFSVERFASSER

PLANSTUFE:

Ausführungsplanung

PLAN:

Schnitte A-A, C-C, D-D, E-E, F-F

MASSTAB:	BLATTGRÖSE:	PROJEKTNR:
1:50	1189mmx841mm	019-2020
ERSTELLT:	BEARBEITET:	PLAN-NR:
12.12.2024	M. Herrmann	2020-019_5 _ARC_04-e