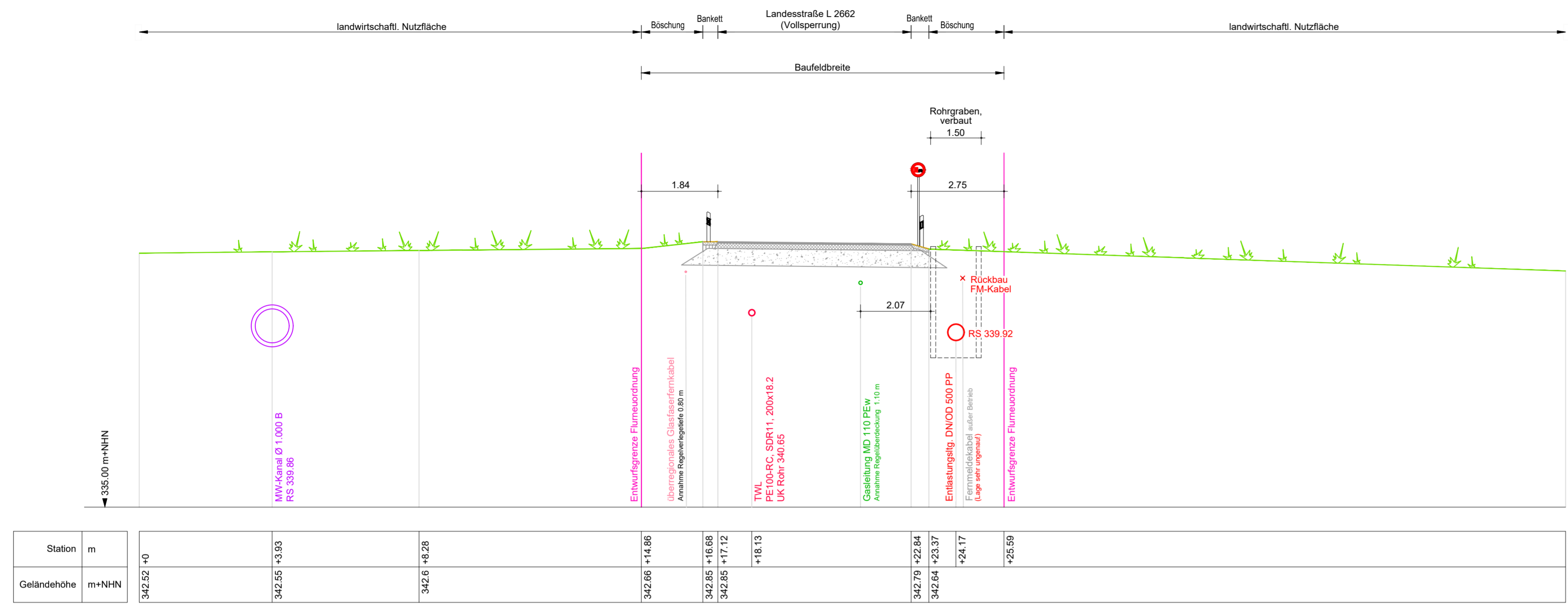
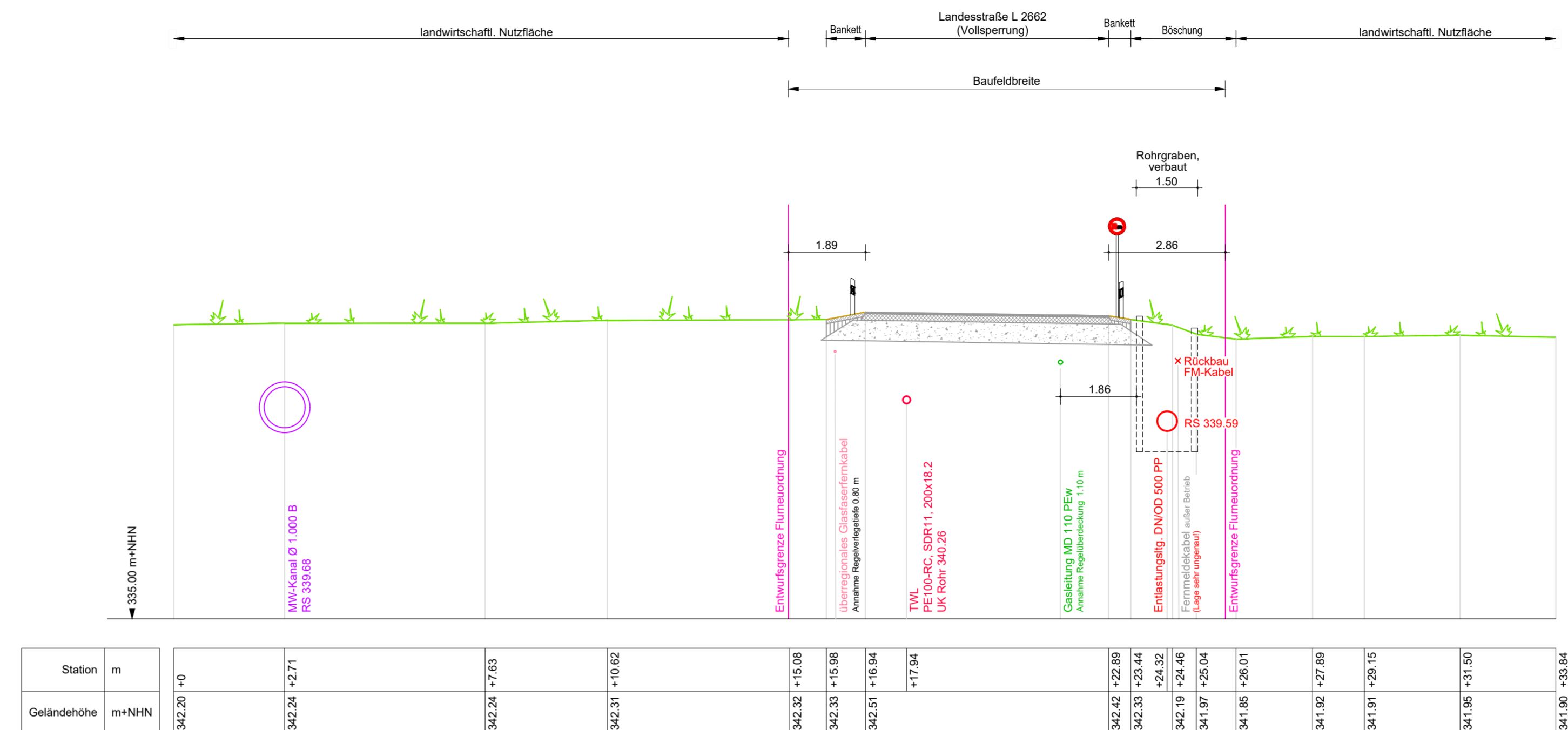


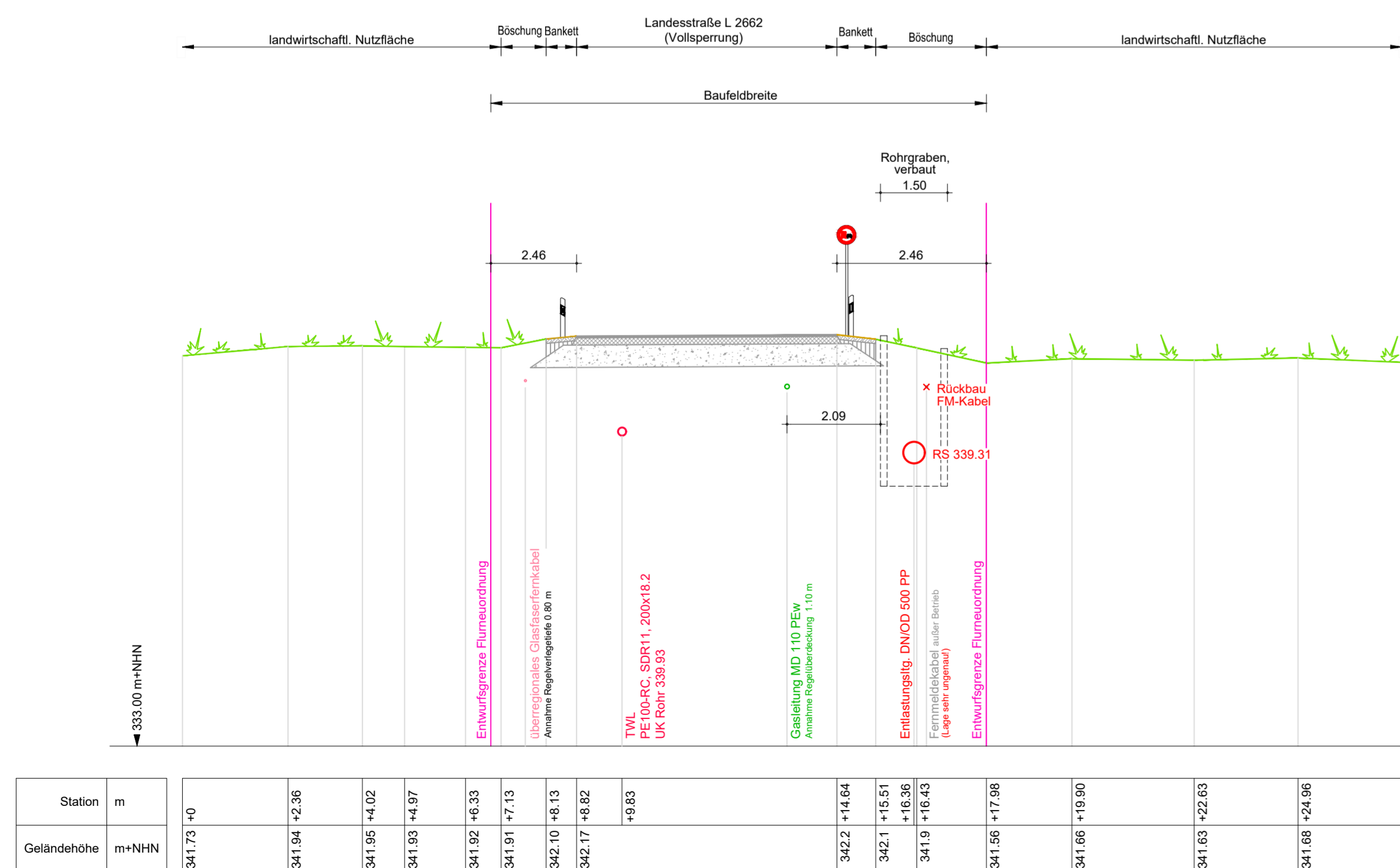
Querschnitt 1



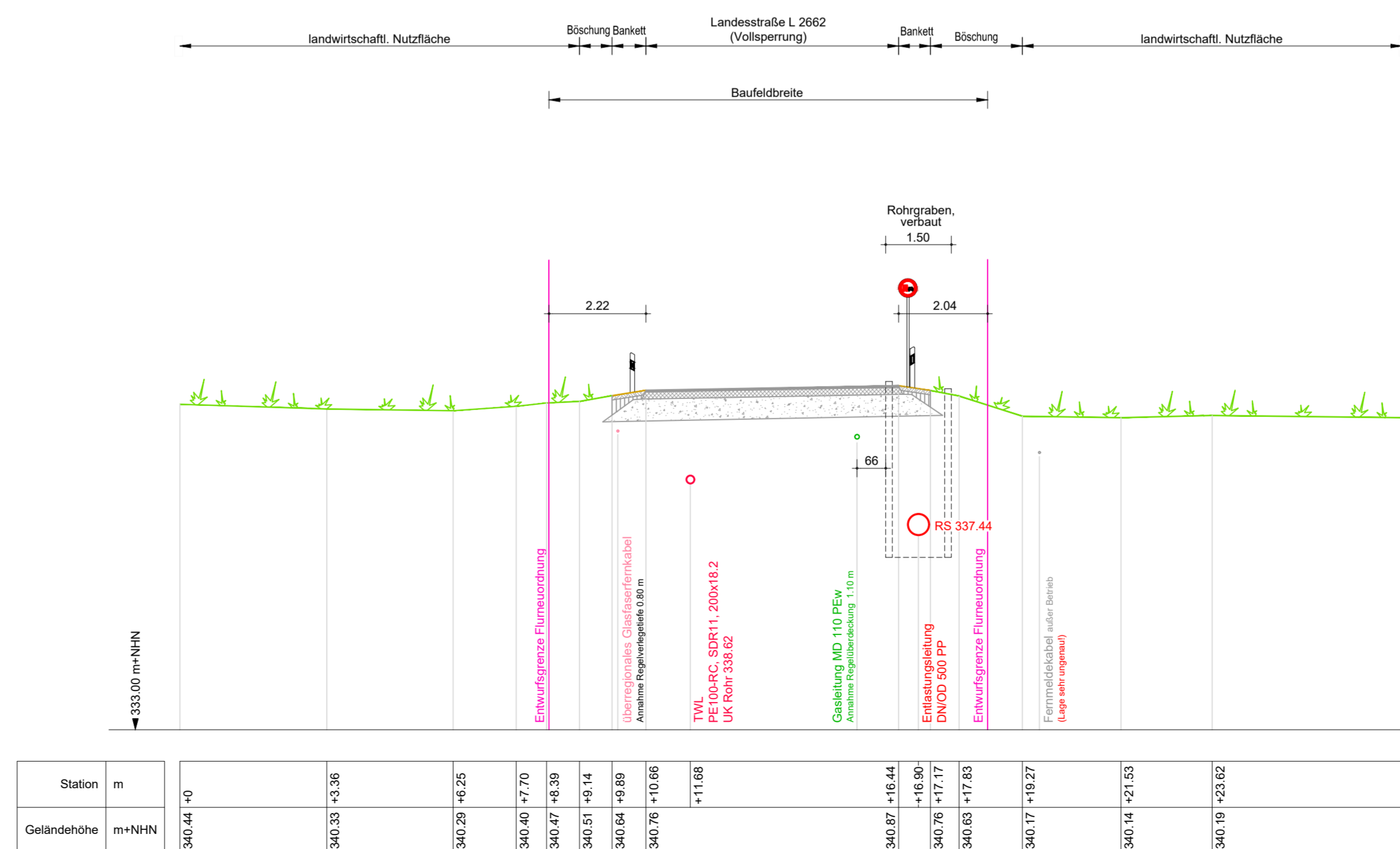
Querschnitt 2



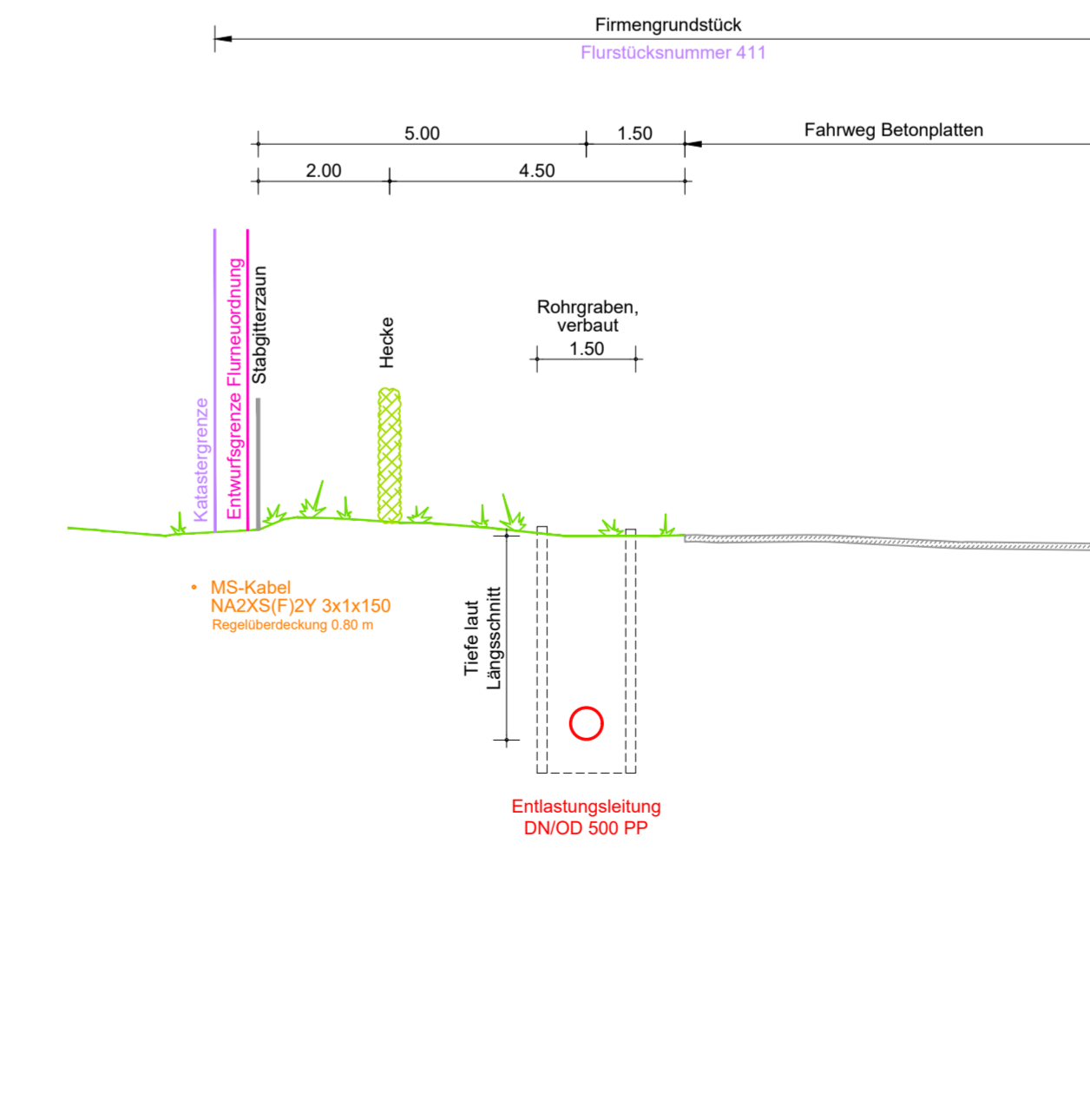
Querschnitt 3



Querschnitt 4



Regelquerschnitt - Entlastungsleitung Verlegung auf Firmengrundstück



Info

Der Entwurf ist geistiges Eigentum des Planers und urheberrechtlich geschützt. Vervielfältigungen und Weitergabe an Dritte erfolgt nur mit ausdrücklicher Genehmigung des Planverfassers. Bei Missbrauch bleiben rechtliche Schritte vorbehalten.

Für die Verwendung von DWG-Dateien ist die Formatierung und Darstellung der zugehörigen PDF-Datei maßgebend.

Blickrichtung entgegen der Fließrichtung Trinkwasserleitung und Entlastungsleitung.

Bauliche Änderungen oder Abweichungen von der Ausführungsplanung sind im Vorfeld mit der örtlichen Bauüberwachung abzustimmen!

örtliche Vermessung durch Vermessung & Baustoffe Dipl.-Ing. Ingo Brösicke, Sonneberg (04/2022)
 Einmessung best. Glasfaserfemkabel durch Vermessung & Baustoffe Dipl.-Ing. I. Brösicke, SON (12.02.2025)

Höhenbezug: DHHN16 in NNH
 Lagebezug: ETRS89/UTM32

Legende

	Mischwasserkanal	bestehend
	Gasleitung	bestehend Mitteldruck
	Mittelspannungskabel	bestehend erverlegt
	überregionales Glasfaserfemkabel	bestehend erverlegt
	Fernmeldekabel - außer Betrieb	bestehend erverlegt - Lage sehr ungenau!
	Trinkwasser- / Entlastungsleitung	geplant
	Rohrgraben mit Verbau	geplant
	Geländeoberkante	bestehend
	Straßenoberkante	bestehend
	Bankett	bestehend
	ALK-Entwurfsgrenzen Flurneuordnung	

0	24.02.2025	Erster Ausgabestand
Index	Datum	Änderung
Projekt	Erschließung Gewerbe- und Industriegebiet - H2Region Thüringen/Franken (Sonneberg-Süd) Los 1 - äußere Erschließung, Regenwasser- und Trinkwasseranlagen	
Vorhabensträger	Stadt Sonneberg	
Entwurfsverfasser	Bahnhofplatz 1 96515 Sonneberg T 03675 880-0 F 03675 880-132	
Planinhalt	Querschnitte L 2662, Regelquerschnitt auf Grundstück STL	Maßstab 1:100
Anlage / Plannummer	5_211329-L1_XX_5_QS-01	Index 0
Planstand	Ausführungsplanung	Projektnr. 211329
Planung	entw. geänd. gepr. slg	Größe 1160/500 mm Datei 211329-L1_XX_5_QS_01-24.dwg

OM 3.01.041 F:\Projekte\SONNEBERG\211329_GI_SON_S007_Planen\Bauent\5_Lpns_Ausführung\733_CAD\Los 1-äußere Ersch-RW-TWL