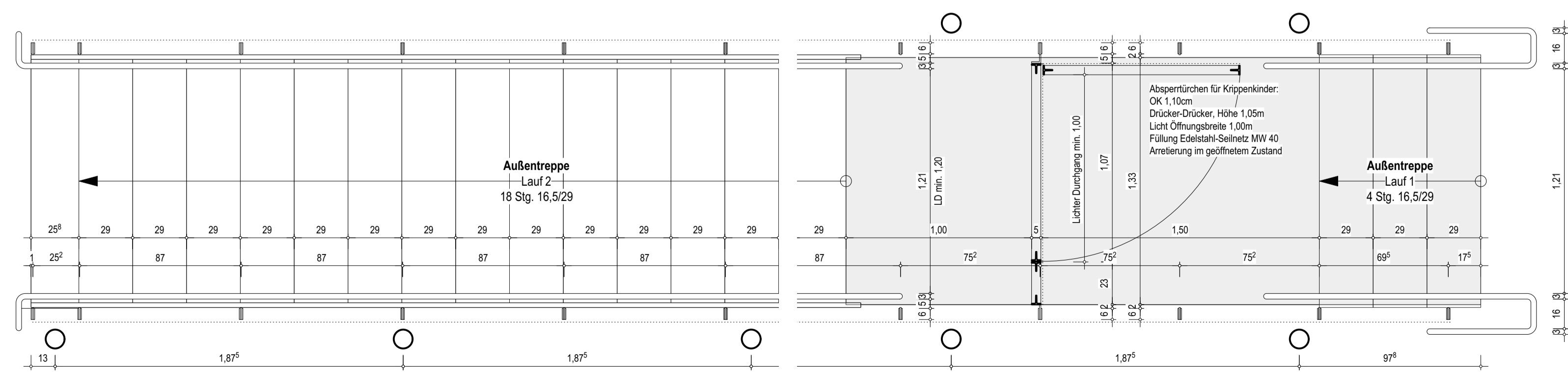
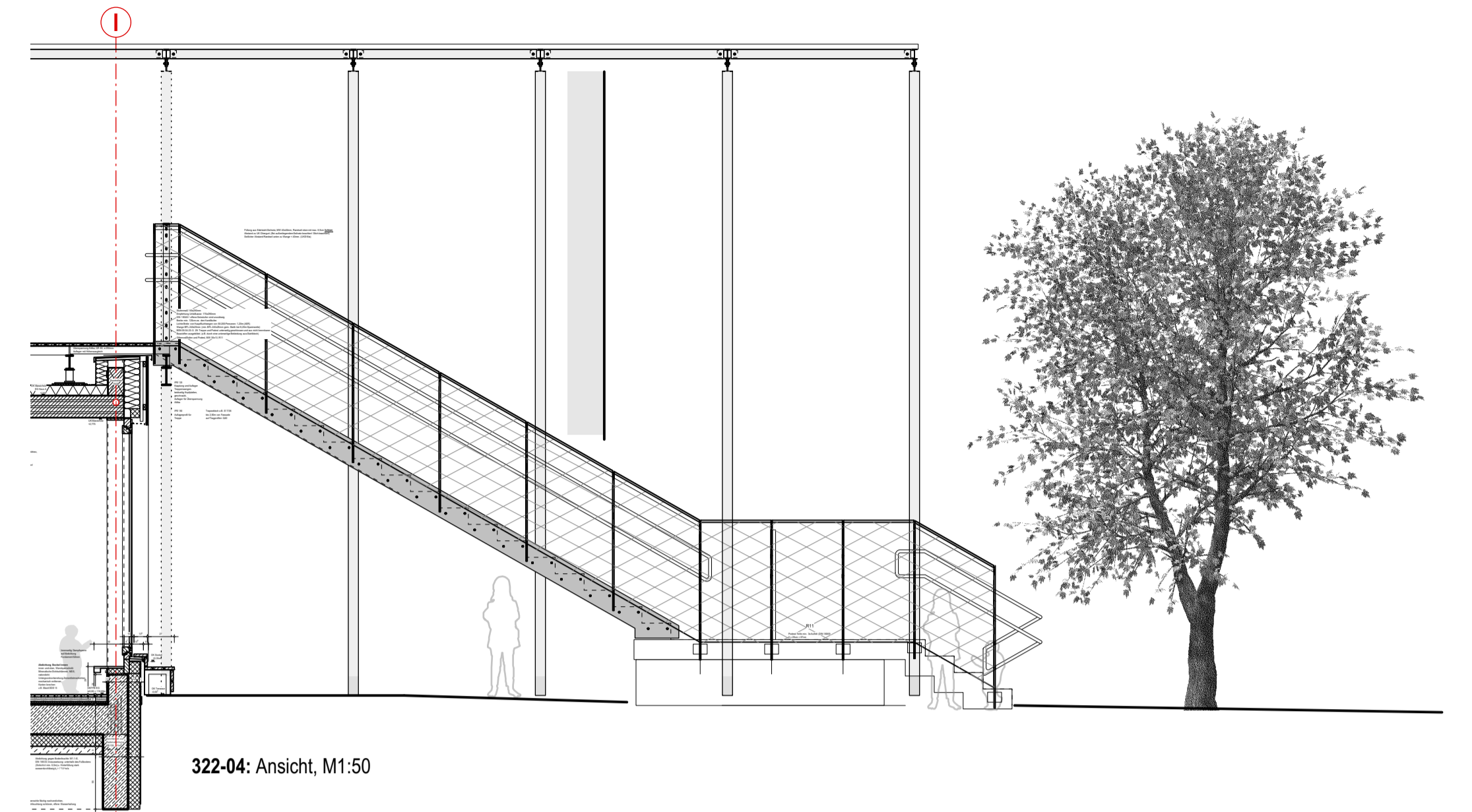


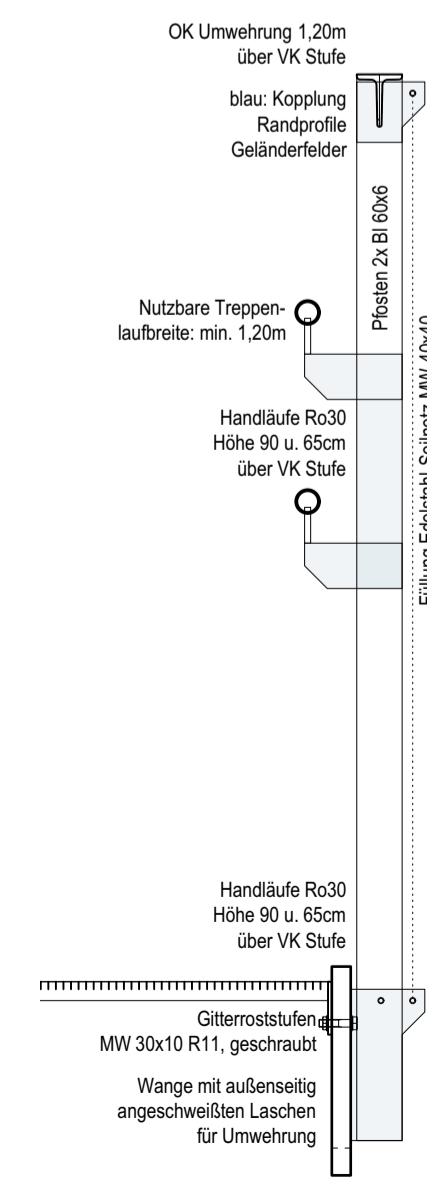
322-01: Längsschnitt



322-02: Grundriss



322-04: Ansicht, M1:50



322-03: Querschnitt Umwahrung, M 1:10

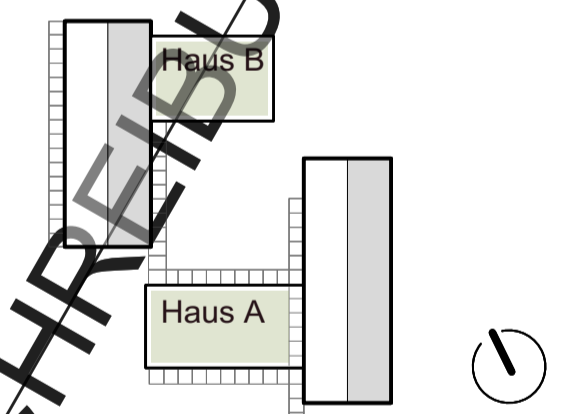
Höhenbezug OK FFB 0.00 = 116.65 m (Bezugssystem DHHN2016)

Index	Änderung	Datum	Gez.

Zeichnungscode

Landeshauptstadt Dresden
Dresden. Amt für Hochbau und Immobilienverwaltung
 PF 120020 01001 Dresden Tel. 488 38 17 Fax 488 38 17

Übersichtsplan



Projekt HI.5512712 - Kita Dresden
 Lohmeyer Straße 8, 01326 Dresden
 Ersatzneubau Kita

Standortverwalter Eigenbetrieb Kindertageseinrichtungen Dresden

Planungsphase 5 - Ausführungsplanung

Architekten

Datum

Inhaltliche Koordinierung erfolgt mit:

Fachplaner Statik	Fachplaner Haustechnik	Fachplaner ELT	Fachplaner Außenanlagen
-------------------	------------------------	----------------	-------------------------

Darstellung **Außentreppe**

DWG-Dateiname 1271_000_5_D_320_5_4.322.dwg

Maßstab Datum 1:20 24.01.2025

Gez. MF Projekt-Nr. HI.5512712

Bl.-Größe DIN A1 Bl.-Nr. A 5.4.322

NUR ZUR AUSSCHREIBUNG