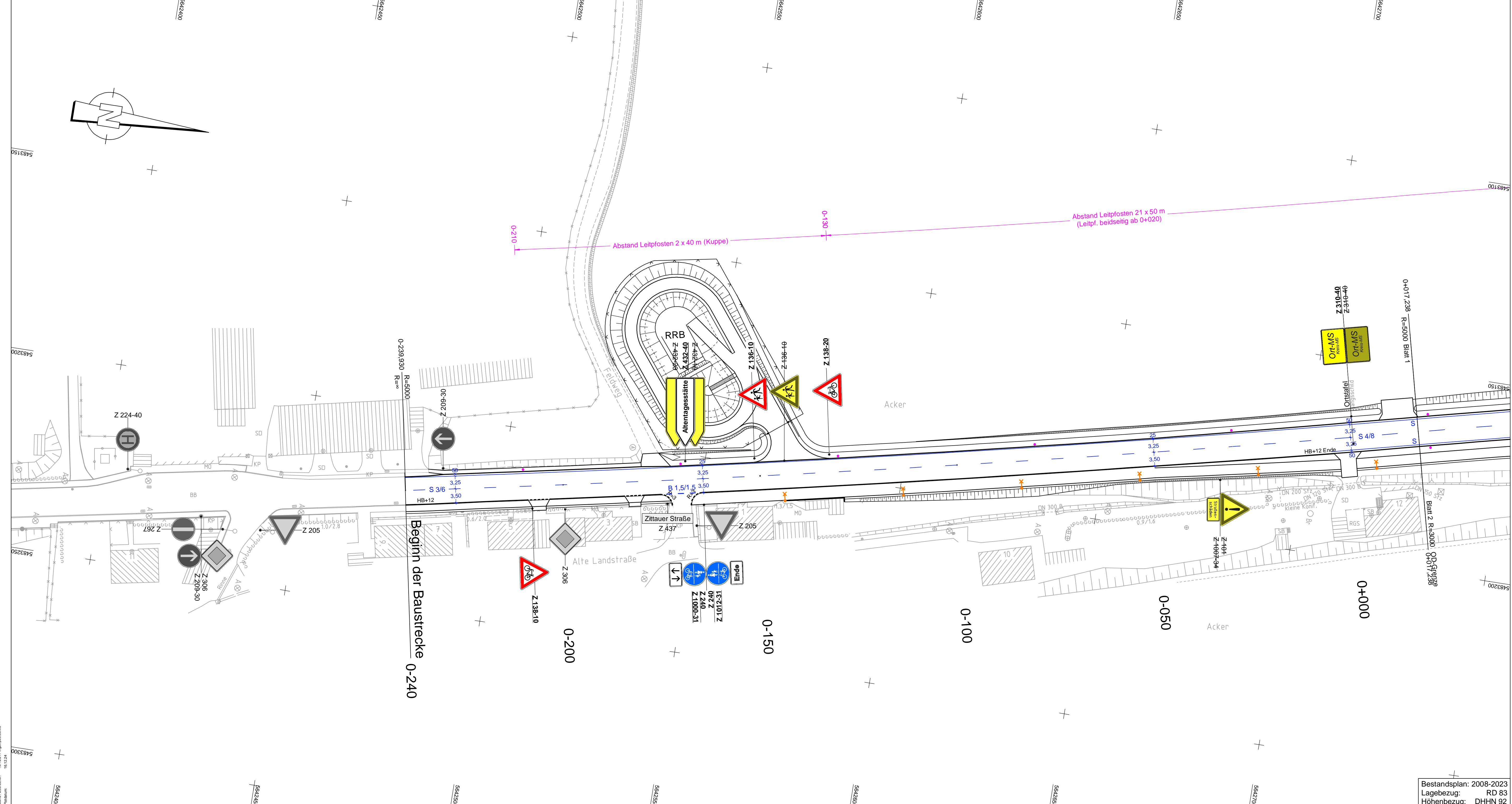


**Ausrüstungsverzeichnis Verkehrszeichen**

Verkehrszeichen Lochung nach IVZ-Norm			Ausführung			Pfosten (Stahl) nach IVZ-Norm		Abstände		Bodenverankerung		Befestigung an ÖB/LSA- Mast: Fahnen- halterung mit Bandmontage	Bemerkung
Station	Links/ Mitte/ Rechts	Zeichen Nr.	Art flach 3 mm	Größe [mm]	Folietyp	Standrohr $\emptyset$ [mm] bzw. Typennummer Rohrrahmen	Länge Standrohr [mm]	Seitl. Abstand Rand VZ / Fahrbahnrand [m]	Bodenfreiheit UK Schild/ Verkehrsfläche [m]	Bodenhülse Tiefe [mm]	Betonfundament Typ nach IVZ-Norm		
0-208 R		138-10	x	2 (SL 900)	RA 2	76,1/2,9	3500	Rücklage	$\geq 2,00$		B		neu
0-169 L		432-40	x	(400 x 1500)	RA 2	E833	3000	$\geq 0,50$	$\geq 2,00$		B		Erneuerung
0-165 R		240 1000-31	x x	2 ( $\emptyset$ 600) 2 (330 x 600)	RA 2 RA 2	76,1/2,9	3750	Rücklage	$\geq 2,25$	500			neu
0-165 R		240 1012-31	x x	2 ( $\emptyset$ 600) 2 (330 x 600)	RA 2 RA 2								neu
0-152 L		136-10	x	2 (SL 900)	RA 2	76,1/2,9	3500	$\geq 0,50$	$\geq 2,00$		B		Erneuerung
0-132 L		138-20	x	2 (SL 900)	RA 2	76,1/2,9	3500	$\geq 0,50$	$\geq 2,00$		B		Erneuerung
0+000 L		310-40	x	2 (600 x 900)	RA 2	E48	3000	$\geq 0,50$	$\geq 2,00$		B		Erneuerung
0+918 L		267	x	3 ( $\emptyset$ 750)	RA 2	76,1/2,9	3500	$\geq 1,50$	$\geq 2,00$		B		Erneuerung
0+953 R		209-30	x	3 ( $\emptyset$ 750)	RA 2	76,1/2,9	3500	$\geq 1,50$	$\geq 2,00$		B		Erneuerung
0+974 L		314 1010-58	x	2 (600 x 600) 2 (330 x 600)	RA 2 RA 2	76,1/2,9	3500	$\geq 1,50$	$\geq 2,00$		B		Erneuerung
1+575 R		386.1-53	x	2 (600 x 900)	RA 2	76,1/2,9	3500	Rücklage	$\geq 2,25$			an Geländer	Erneuerung
1+659 L		386.1-53	x	2 (600 x 900)	RA 2	76,1/2,9	3500	Rücklage	$\geq 2,25$			an Geländer	Erneuerung
1+677 L		625-10 625-20	x	2 (500 x 500) 2 (500 x 500)	RA 2 RA 2	76,1/2,9	3250	$\geq 1,50$	$\geq 2,00$		B		Erneuerung
1+703 L		625-10 625-20	x	2 (500 x 500) 2 (500 x 500)	RA 2 RA 2	76,1/2,9	3250	$\geq 1,50$	$\geq 2,00$		B		Erneuerung
1+732 L		625-10 625-20	x	2 (500 x 500) 2 (500 x 500)	RA 2 RA 2	76,1/2,9	3250	$\geq 1,50$	$\geq 2,00$		B		Erneuerung
1+834 R		310-40	x	2 (600 x 900)	RA 2	E48	3000	Rücklage	$\geq 2,25$		B		Erneuerung
1+849 R		224-40						Rücklage	$\geq 2,25$		B		vorh. Stele umsetzen
1+895 M		222 626-20	x	2 ( $\emptyset$ 600) 2 (750 x 500)	RA 2 RA 2	76,1/2,9	2250	$\geq 0,50$	$\geq 0,60$		B		neu
1+900 R		240	x	2 ( $\emptyset$ 600)	RA 2	76,1/2,9	3500	Rücklage	$\geq 2,25$		B		neu
1+905 L		240	x	2 ( $\emptyset$ 600)	RA 2	76,1/2,9	3500	Rücklage	$\geq 2,25$		B		neu
1+910 M		222 626-20	x	2 ( $\emptyset$ 600) 2 (750 x 500)	RA 2 RA 2	76,1/2,9	2250	$\geq 0,50$	$\geq 0,60$		B		neu
<del>1+914 R</del>		<del>313-50</del>	<del>x</del>	<del>(350 x 1050)</del>	<del>RA 2</del>	<del>76,1/2,9</del>	<del>3000</del>	<del><math>\geq 0,50</math></del>	<del><math>\geq 2,00</math></del>		<del>B</del>		entfällt
1+931 R		274-60	x	2 ( $\emptyset$ 600)	RA 2	76,1/2,9	3250	$\geq 1,00$	$\geq 2,00$		B		Erneuerung
1+955 L		224-40						Rücklage	$\geq 2,25$		B		vorh. Stele umsetzen
2+000 R		365-61 1004-31	x	2 (600 x 600) 2 (330 x 600)	RA 2 RA 2	76,1/2,9	3500	$\geq 1,00$	$\geq 2,00$		B		Erneuerung


### Ausrüstungsverzeichnis Verkehrszeichen

Verkehrszeichen Lochung nach IVZ-Norm			Ausführung			Pfosten (Stahl) nach IVZ-Norm		Abstände		Bodenverankerung		Befestigung an ÖB/LSA- Mast: Fahnen- halterung mit Bandmontage	Bemerkung
Station	Links/ Mitte/ Rechts	Zeichen Nr.	Art flach 3 mm	Größe [mm]	Folietyp	Standrohr Ø [mm] bzw. Typennummer Rohrrahmen	Länge Standrohr [mm]	Seitl. Abstand Rand VZ / Fahrbahnrand [m]	Bodenfreiheit UK Schild/ Verkehrsfläche [m]	Bodenhülse Tiefe [mm]	Betonfundament Typ nach IVZ-Norm		
2+222 L		432-40	x	(350 x 1250)	RA 2	E822	3000	≥ 1,00	≥ 2,25		B		Erneuerung
2+222 L		240 1000-31	x	2 (Ø 600) 2 (330 x 600)	RA 2 RA 2	76,1/2,9	3500	Rücklage	≥ 2,25		B		Erneuerung
2+224 L		205	x	2 (SL 900)	RA 2	76,1/2,9	3500	≥ 0,50	≥ 2,00		B		Erneuerung



**Zeichenerklärung**

- Leitpfosten (Nachtsichtkennzeichen weiß)
- B 1,5/1,5 Breitstrich 0,25 m breit mit Verhältnis Strich/Lücke
- S Schmalstrich 0,12 m breit
- Z 306 Verkehrszeichen Bestand (Nr. 306 nach StVO)
- Z 101 Verkehrszeichen entfernen (Nr. 101 nach StVO)
- Z 286 Verkehrszeichen neu setzen (Nr. 286 nach StVO)
- Schutzeinrichtung nach RPS 2009 mit Leistungsparametern
- N2-W4-A Aufhaltestufe-Wirkungsbereich-Anprallheftigkeitsstufe
- AEK Anfangs-/ Endkonstruktion
- ÜK Übergangskonstruktion



Landesamt für Straßenbau und Verkehr		Bearbeitet:
Niederlassung Bautzen Käthe-Kollwitz-Straße 19 02625 Bautzen	Tel.: 03591 / 684-0 Fax: 03591 / 684-1119 E-Mail: poststelle.nl-bautzen@lasuv.sachsen.de	Geprüft:
		Projekt-Nr.:

Nr.	Art der Änderung	Datum	Zeichen

## VERGABEUNTERLAGE

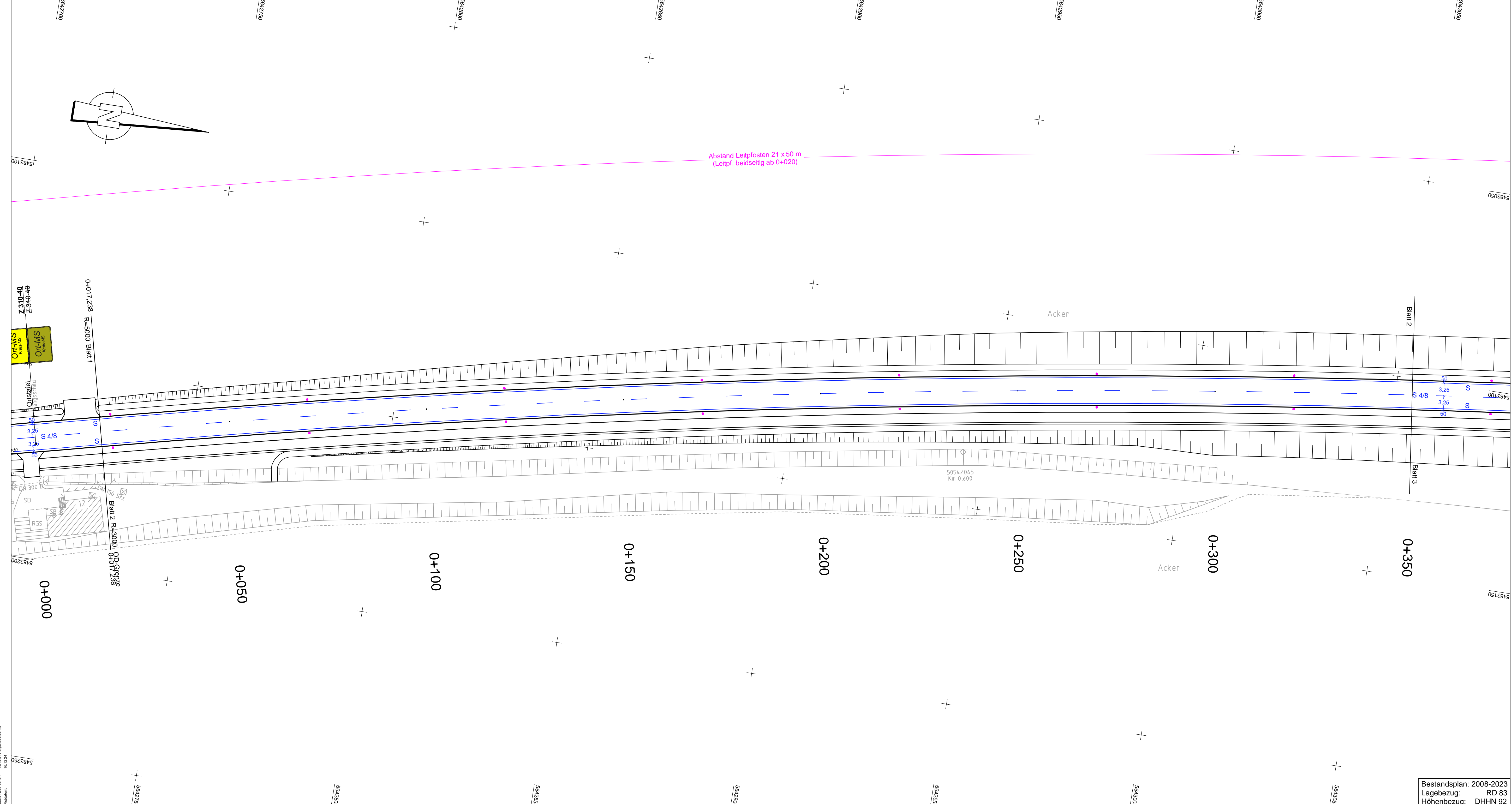
LANDESAMT FÜR STRASSENBAU UND VERKEHR	Freistaat SACHSEN	Unterlage / Blatt-Nr.: 16.5 / 1 ABM-Plan
B 96 / Zittau - Bautzen / NK 5054 045 Stat. 0,125 - NK 5054 045 Stat. 2,444		Ortsdurchfahrt Mittelherwigsdorf Bau km 0-240,000 bis Bau-km 0+017,238
MAVIS-Nr.: 2105016		Maßstab: 1:500

### B 96 Ausbau nördlich Zittau, 2. Bauabschnitt zwischen Mittelherwigsdorf und Oderwitz von Bau-km 0-240,000 bis Bau-km 2+066,000

aufgestellt: Landesamt für Straßenbau und Verkehr, NL Bautzen	unter Beachtung der Eintragungen zur Ausführung freigegeben: LASuV, NL Bautzen
Bautzen, den .....	Bautzen, den .....

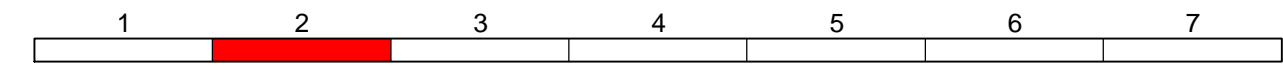
Bestandsplan: 2008-2023  
Lagebezug: RD 83  
Höhenbezug: DHHN 92

Projekt: ...  
Stand: ...  
Produktionsdatum: ...



**Zeichenerklärung**

- Leitpfosten (Nachtsichtkennzeichen weiß)
- B 1,5/1,5 Breitstrich 0,25 m breit mit Verhältnis Strich/Lücke
- S Schmalstrich 0,12 m breit
- Z 306 Verkehrszeichen Bestand (Nr. 306 nach StVO)
- Z 101 Verkehrszeichen entfernen (Nr. 101 nach StVO)
- Z 286 Verkehrszeichen neu setzen (Nr. 286 nach StVO)
- Schutzeinrichtung nach RPS 2009 mit Leistungsparametern
- N2-W4-A Aufhaltestufe-Wirkungsbereich-Anprallheftigkeitsstufe
- AEK Anfangs-/ Endkonstruktion
- ÜK Übergangskonstruktion



<b>Landesamt für Straßenbau und Verkehr</b>		Bearbeitet:
Niederlassung Bautzen Käthe-Kollwitz-Straße 19 02625 Bautzen	Tel.: 03591 / 684-0 Fax: 03591 / 684-1119 E-Mail: poststelle.nl-bautzen@lasuv.sachsen.de	Geprüft:
		Projekt-Nr.:

Nr.	Art der Änderung	Datum	Zeichen

## VERGABEUNTERLAGE

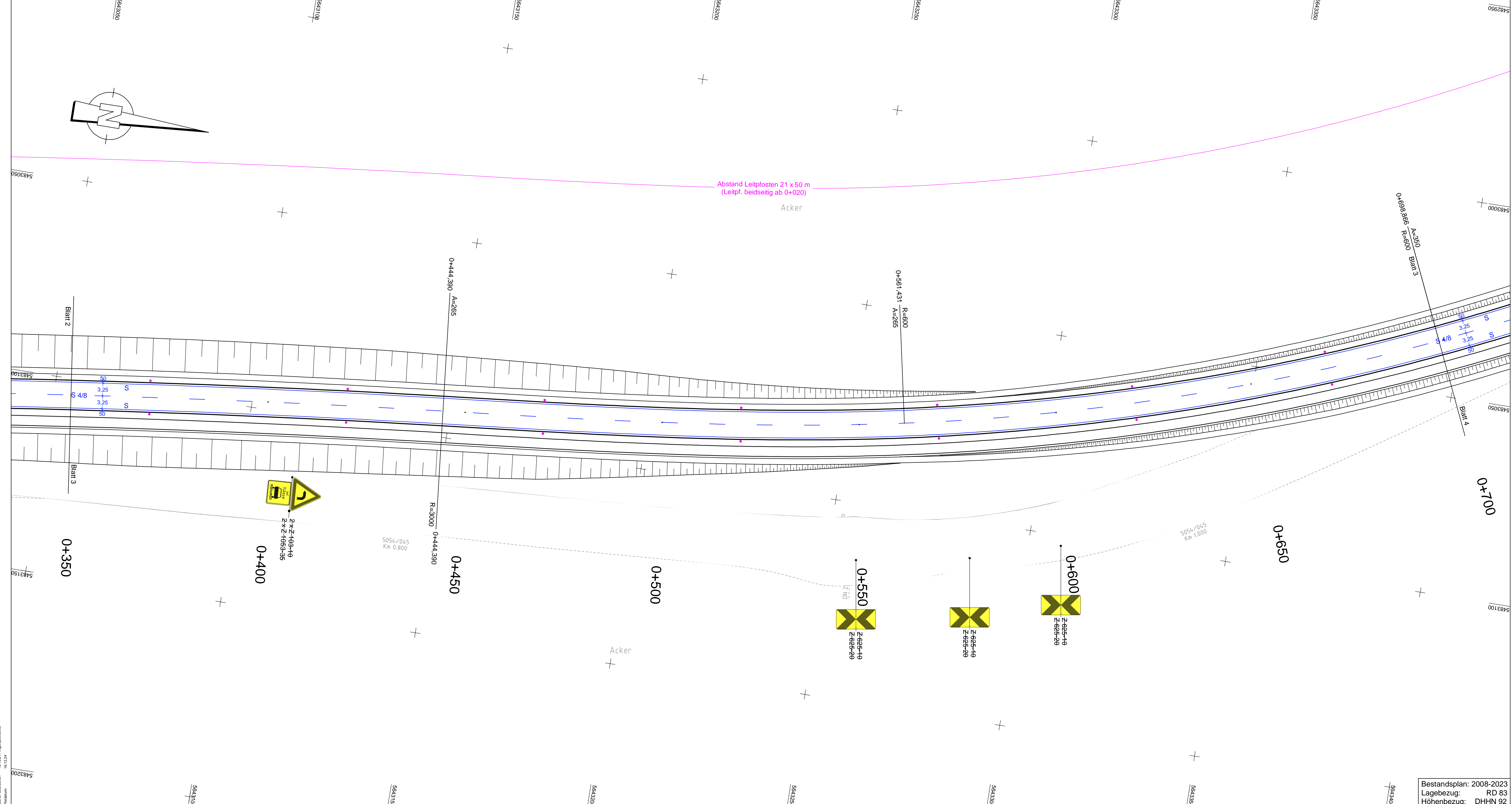
LANDESAMT FÜR STRASSENBAU UND VERKEHR 	Unterlage / Blatt-Nr.: 16.5 / 2 ABM-Plan Freie Strecke nördlich Mittelherwigsdorf Bau-km 0+017,238 bis Bau-km 0+350,000 MAVIS-Nr.: 2105016 Maßstab: 1:500
---	--

### B 96 Ausbau nördlich Zittau, 2. Bauabschnitt zwischen Mittelherwigsdorf und Oderwitz von Bau-km 0-240,000 bis Bau-km 2+066,000


aufgestellt: Landesamt für Straßenbau und Verkehr, NL Bautzen	unter Beachtung der Eintragungen zur Ausführung freigegeben: LASuV, NL Bautzen
Bautzen, den .....	Bautzen, den .....

Bestandsplan: 2008-2023  
Lagebezug: RD 83  
Höhenbezug: DHN 92

Projekt: ...  
Stand: ...  
Produkt: ...



Zeichenerklärung	
	Leitpfosten (Nachtsichtkennzeichen weiß)
	Breitstrich 0,25 m breit mit Verhältnis Strich/Lücke
	Schmalstrich 0,12 m breit
	Z 306 Verkehrszeichen Bestand (Nr. 306 nach StVO)
	Z 101 Verkehrszeichen entfernen (Nr. 101 nach StVO)
	Z 286 Verkehrszeichen neu setzen (Nr. 286 nach StVO)
	Schutzeinrichtung nach RPS 2009 mit Leistungsparametern
	Aufhaltestufe-Wirkungsbereich-Anprallheftigkeitsstufe
	Anfangs-/ Endkonstruktion
	Übergangskonstruktion



Landesamt für Straßenbau und Verkehr		Bearbeitet:
Niederlassung Bautzen Käthe-Kollwitz-Straße 19 02625 Bautzen	Tel.: 03591 / 684-0 Fax: 03591 / 684-1119 E-Mail: poststelle.nl-bautzen@lasuv.sachsen.de	Geprüft:
		Projekt-Nr.:

Nr.	Art der Änderung	Datum	Zeichen

## VERGABEUNTERLAGE

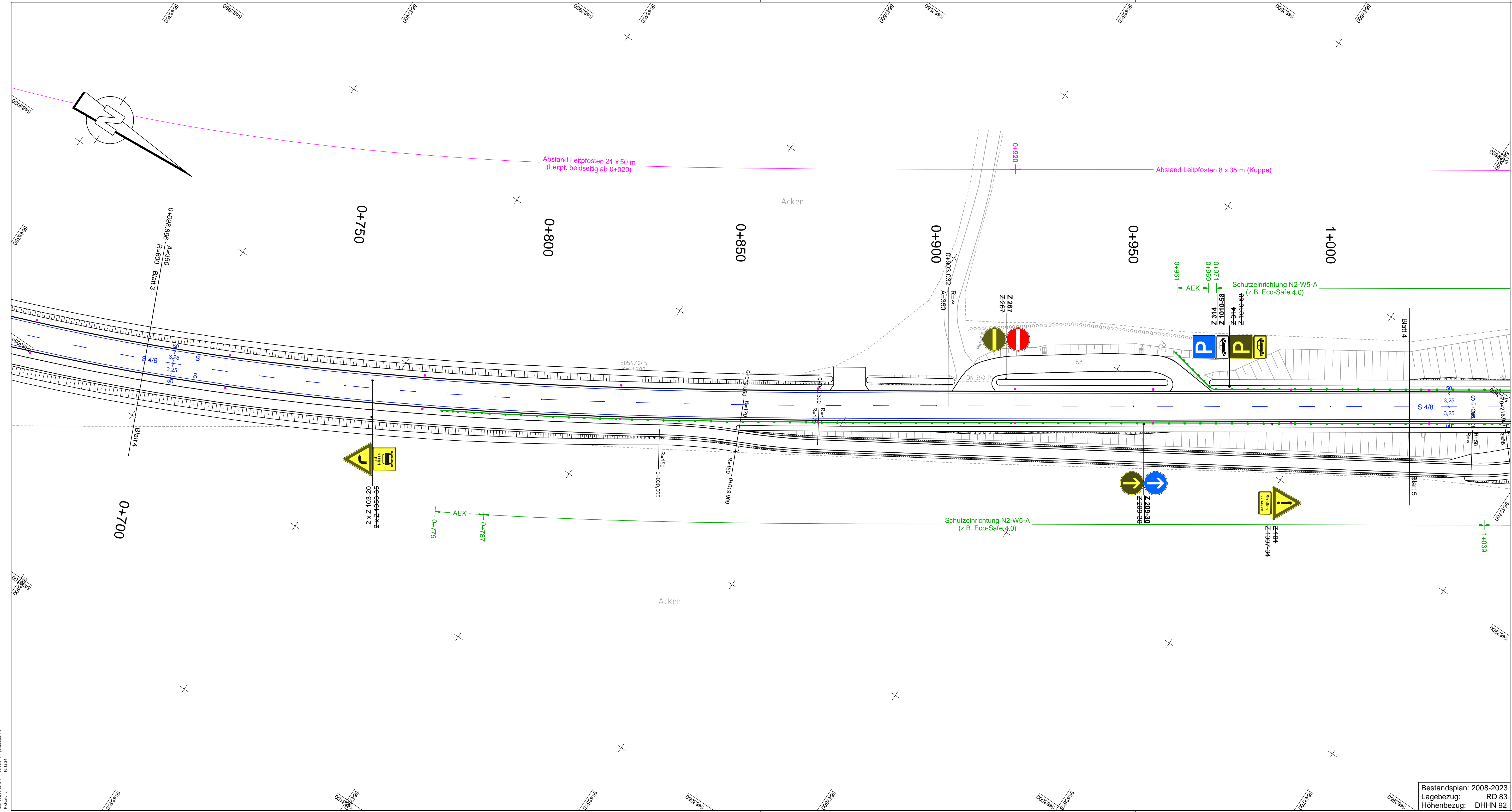
LANDESAMT FÜR STRASSENBAU UND VERKEHR	Freistaat SACHSEN	Unterlage / Blatt-Nr.: 16.5 / 3 ABM-Plan
B 96 / Zittau - Bautzen / NK 5054 045 Stat. 0,125 - NK 5054 045 Stat. 2,444		Freie Strecke nördlich Mittelherwigsdorf Bau-km 0+350,000 bis Bau-km 0+700,000
MAVIS-Nr.: 2105016		Maßstab: 1:500

### B 96 Ausbau nördlich Zittau, 2. Bauabschnitt zwischen Mittelherwigsdorf und Oderwitz von Bau-km 0-240,000 bis Bau-km 2+066,000

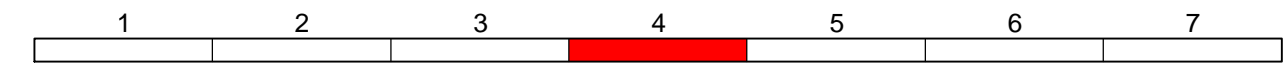
aufgestellt: Landesamt für Straßenbau und Verkehr, NL Bautzen	unter Beachtung der Eintragungen zur Ausführung freigegeben: LASuV, NL Bautzen
Bautzen, den .....	Bautzen, den .....

Bestandsplan: 2008-2023  
Lagebezug: RD 83  
Höhenbezug: DHN 92

Projekt: ...  
Stand: ...  
Produkt: ...



Zeichenerklärung	
	Leitpfosten (Nachtsichtkennzeichen weiß)
	Breitstrich 0,25 m breit mit Verhältnis Strich/Lücke
	Schmalstrich 0,12 m breit
	Z 306 Verkehrszeichen Bestand (Nr. 306 nach StVO)
	Z 404 Verkehrszeichen entfernen (Nr. 101 nach StVO)
	Z 286 Verkehrszeichen neu setzen (Nr. 286 nach StVO)
	Schutzeinrichtung nach RPS 2009 mit Leistungsparametern
	N2-W4-A Aufhaltestufe-Wirkungsbereich-Anprallheftigkeitsstufe
	AEK Anfangs-/ Endkonstruktion
	ÜK Übergangskonstruktion



Landesamt für Straßenbau und Verkehr		Bearbeitet:
Niederlassung Bautzen Käthe-Kollwitz-Straße 19 02625 Bautzen	Tel.: 03591 / 684-0 Fax: 03591 / 684-1119 E-Mail: poststelle.nl-bautzen@lasuv.sachsen.de	Geprüft:
		Projekt-Nr.:

Nr.	Art der Änderung	Datum	Zeichen

## VERGABEUNTERLAGE


LANDESAMT FÜR STRASSENBAU UND VERKEHR	Freistaat SACHSEN	Unterlage / Blatt-Nr.: 16.5 / 4 ABM-Plan
B 96 / Zittau - Bautzen / NK 5054 045 Stat. 0,125 - NK 5054 045 Stat. 2,444		Freie Strecke südlich Landberg Bau-km 0+700,000 bis Bau-km 1+020,000
MAVIS-Nr.: 2105016		Maßstab: 1:500

### B 96 Ausbau nördlich Zittau, 2. Bauabschnitt zwischen Mittelherwigsdorf und Oderwitz von Bau-km 0-240,000 bis Bau-km 2+066,000

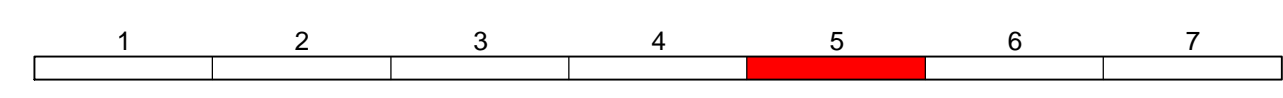
aufgestellt: Landesamt für Straßenbau und Verkehr, NL Bautzen	unter Beachtung der Eintragungen zur Ausführung freigegeben: LASuV, NL Bautzen
Bautzen, den .....	Bautzen, den .....

Bestandsplan: 2008-2023  
Lagebezug: RD 83  
Höhenbezug: DHHN 92

Projekt: ...  
Stand: ...  
Datum: ...



Zeichenerklärung	
	Leitpfosten (Nachsichtkennzeichen weiß)
	Breitstrich 0,25 m breit mit Verhältnis Strich/Lücke
	Schmalstrich 0,12 m breit
	Z 306 Verkehrszeichen Bestand (Nr. 306 nach StVO)
	Z 101 Verkehrszeichen entfernen (Nr. 101 nach StVO)
	Z 286 Verkehrszeichen neu setzen (Nr. 286 nach StVO)
	Schutzeinrichtung nach RPS 2009 mit Leistungsparametern
	Aufhaltestufe-Wirkungsbereich-Anprallheftigkeitsstufe
	Anfangs-/ Endkonstruktion
	Übergangskonstruktion



Landesamt für Straßenbau und Verkehr		Bearbeitet:
Niederlassung Bautzen Käthe-Kollwitz-Straße 19 02625 Bautzen	Tel.: 03591 / 684-0 Fax: 03591 / 684-1119 E-Mail: poststelle.nl-bautzen@lasuv.sachsen.de	Geprüft:
		Projekt-Nr.:

Nr.	Art der Änderung	Datum	Zeichen

## VERGABEUNTERLAGE

LANDESAMT FÜR STRASSENBAU UND VERKEHR	Freistaat SACHSEN	Unterlage / Blatt-Nr.: 16.5 / 5 ABM-Plan
B 96 / Zittau - Bautzen / NK 5054 045 Stat. 0,125 - NK 5054 045 Stat. 2,444		Freie Strecke nördlich Landberg Bau-km 1+020,000 bis Bau-km 1+357,000
MAVIS-Nr.: 2105016		Maßstab: 1:500

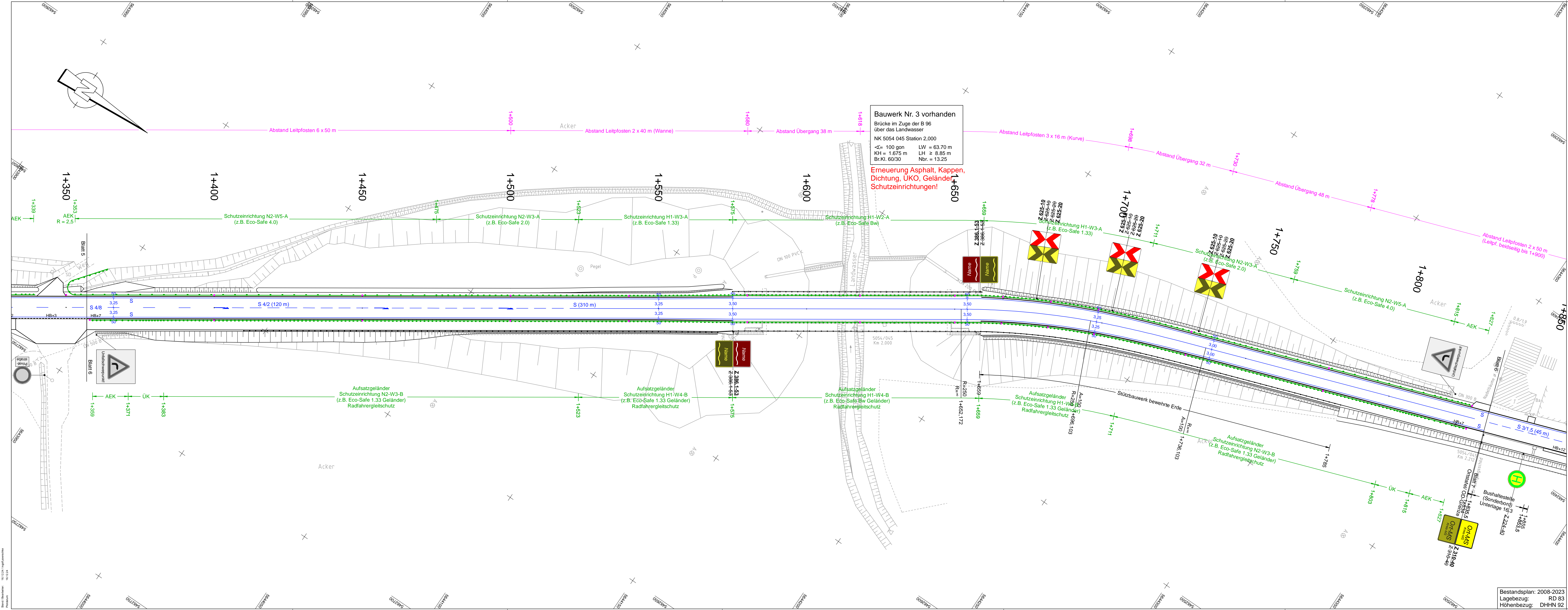
### B 96 Ausbau nördlich Zittau, 2. Bauabschnitt zwischen Mittelherwigsdorf und Oderwitz von Bau-km 0+240,000 bis Bau-km 2+066,000

aufgestellt: Landesamt für Straßenbau und Verkehr, NL Bautzen	unter Beachtung der Eintragungen zur Ausführung freigegeben: LASuV, NL Bautzen
---	---

Bautzen, den .....	Bautzen, den .....
--------------------	--------------------


Bestandsplan: 2008-2023  
Lagebezug: RD 83  
Höhenbezug: DHHN 92

Projekt: ...  
Stand: ...  
Datum: ...



**Zeichenerklärung**

- Leipfosten (Nachsichtkennzeichen weiß)
- B 1,5/1,5 Breitstrich 0,25 m breit mit Verhältnis Strich/Lücke
- S Schmalstrich 0,12 m breit
- Z 306 Verkehrszeichen Bestand (Nr. 306 nach StVO)
- Z 404 Verkehrszeichen entfernen (Nr. 101 nach StVO)
- Z 286 Verkehrszeichen neu setzen (Nr. 286 nach StVO)
- Schutzeinrichtung nach RPS 2009 mit Leistungsparametern
- N2-W4-A Aufhaltestufe-Wirkungsbereich-Anprallheftigkeitsstufe
- AEK Anfangs-/ Endkonstruktion
- ÜK Übergangskonstruktion



Landesamt für Straßenbau und Verkehr  
 Niederlassung Bautzen  
 Käthe-Kollwitz-Straße 19  
 02625 Bautzen  
 Tel.: 03591 / 684-0  
 Fax: 03591 / 684-1119  
 E-Mail: poststelle.nl-bautzen@lasuv.sachsen.de

Nr.	Art der Änderung	Datum	Zeichen

**VERGABEUNTERLAGE**

LANDESAMT FÜR STRASSENBAU UND VERKEHR  
 Freistaat SACHSEN  
 Unterlage / Blatt-Nr.: 16.5 / 6  
 ABM-Plan  
 Freie Strecke südlich Oderwitz  
 Bau-km 1+357,000 bis Bau-km 1+834,000  
 MAVIS-Nr.: 2105016  
 Maßstab: 1:500

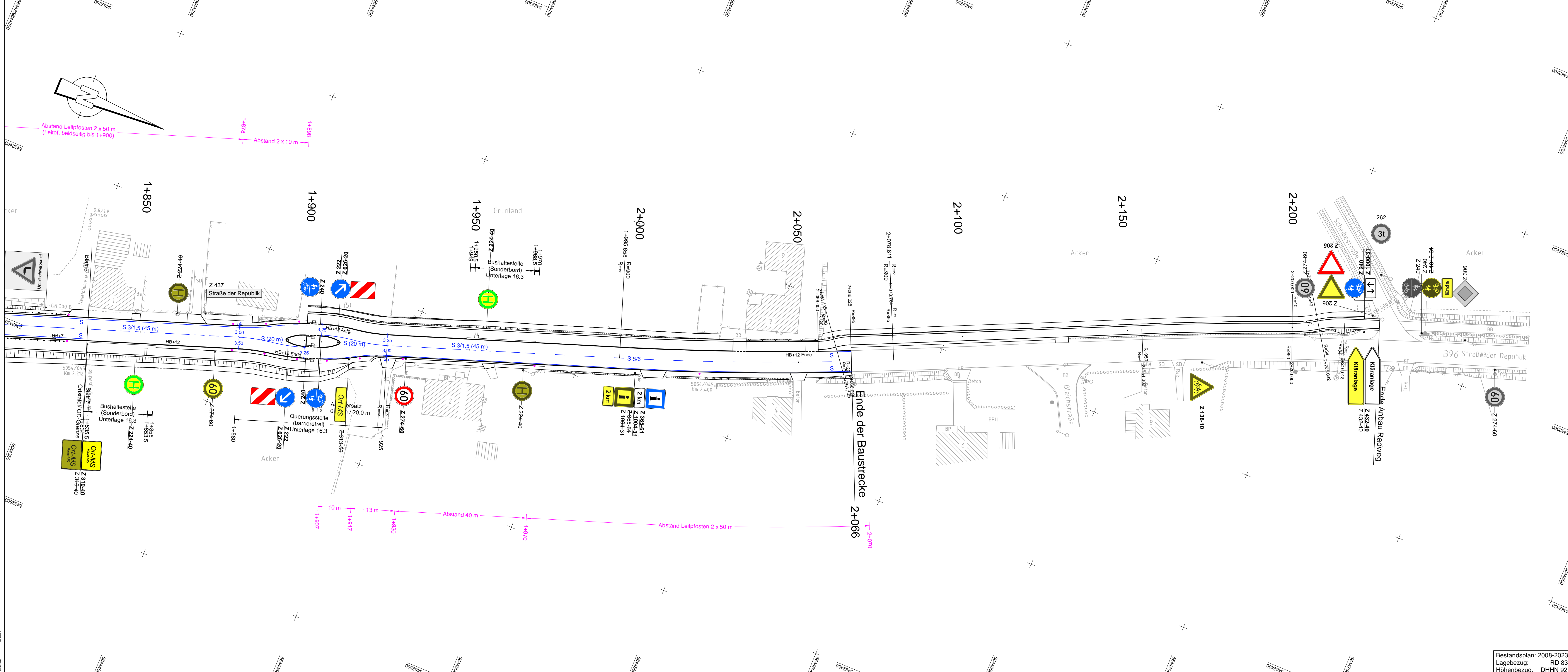
**B 96 Ausbau nördlich Zittau, 2. Bauabschnitt**  
 zwischen Mittelherwigsdorf und Oderwitz  
 von Bau-km 0-240,000 bis Bau-km 2+066,000

aufgestellt: Landesamt für Straßenbau und Verkehr, NL Bautzen  
 unter Beachtung der Eintragungen zur Ausführung freigegeben: LASuV, NL Bautzen

Bautzen, den .....  
 Bautzen, den .....

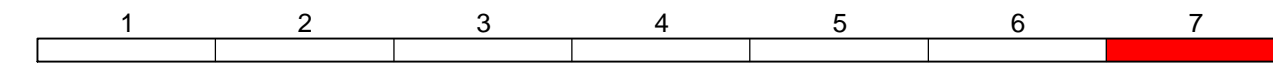
Bestandsplan: 2008-2023  
 Lagebezug: RD 83  
 Höhenbezug: DHNN 92





**Zeichenerklärung**

- Leitpfosten (Nachtsichtkennzeichen weiß)
- B 1,5/1,5 Breitstrich 0,25 m breit mit Verhältnis Strich/Lücke
- S Schmalstrich 0,12 m breit
- Z 306 Verkehrszeichen Bestand (Nr. 306 nach StVO)
- Z 40+ Verkehrszeichen entfernen (Nr. 101 nach StVO)
- Z 286 Verkehrszeichen neu setzen (Nr. 286 nach StVO)
- Schutzeinrichtung nach RPS 2009 mit Leistungsparametern
  - N2-W4-A Aufhaltestufe-Wirkungsbereich-Anprallhaftigkeitsstufe
  - AEK Anfangs-/ Endkonstruktion
  - ÜK Übergangskonstruktion



Landesamt für Straßenbau und Verkehr		Bearbeitet:
Niederlassung Bautzen Käthe-Kollwitz-Straße 19 02625 Bautzen	Tel.: 03591 / 684-0 Fax: 03591 / 684-1119 E-Mail: poststelle.nl-bautzen@lasuv.sachsen.de	Geprüft:
		Projekt-Nr.:

Nr.	Art der Änderung	Datum	Zeichen

## VERGABEUNTERLAGE

LANDESAMT FÜR STRASSENBAU UND VERKEHR	Freistaat SACHSEN	Unterlage / Blatt-Nr.: 16.5 / 7 ABM-Plan Ortsdurchfahrt Oderwitz Bau-km 1+834,000 bis Bau-km 2+227,000 Maßstab: 1:500
B 96 / Zittau - Bautzen / NK 5054 045 Stat. 0,125 - NK 5054 045 Stat. 2,444 MAVIS-Nr.: 2105016		

**B 96 Ausbau nördlich Zittau, 2. Bauabschnitt  
zwischen Mittelherwigsdorf und Oderwitz  
von Bau-km 0-240,000 bis Bau-km 2+066,000**

aufgestellt: Landesamt für Straßenbau und Verkehr, NL Bautzen	unter Beachtung der Eintragungen zur Ausführung freigegeben: LASuV, NL Bautzen
---	---

Bautzen, den .....	Bautzen, den .....
--------------------	--------------------

Bestandsplan: 2008-2023  
Lagebezug: RD 83  
Höhenbezug: DHHN 92