


Zeichenerklärung

- Gradientenhochpunkt
- Gradiententiefpunkt
- Ausrundungsbeginn Kuppe / Ausrundungsende Wanne
- Damm
- Einschnitt
- Graben/Mulde links
- Graben/Mulde rechts
- Rohrleitung mit Angabe der Dimension, des Materials und der Längsneigung
- Schacht links
- Schacht mitte
- Schacht rechts
- Schacht mitte u. rechts

Neigungsbrechpunkt mit Angabe von:
 H = 2000 m
 T = 362,155 m
 f = 4,372 m
 km = 0+601,335
 hTS = 415,868 m

Längsneigung und Abstand zum nächsten Neigungsbrechpunkt
 -2,0%
 432,50 m
 1,821%
 189,22 m



Landesamt für Straßenbau und Verkehr

Niederlassung Bautzen
 Käthe-Kollwitz-Straße 19
 02625 Bautzen

Tel.: 03591 / 684-0
 Fax: 03591 / 684-1119
 E-Mail: poststelle.nl-bautzen@lasuv.sachsen.de

Bearbeitet:
 Geprüft:
 Projekt-Nr.:

Nr.	Art der Änderung	Datum	Zeichen

VERGABEUNTERLAGE

LANDESAMT FÜR STRASSENBAU UND VERKEHR | Freistaat SACHSEN | Unterlage / Blatt-Nr.: 6 / 1 Höhenplan

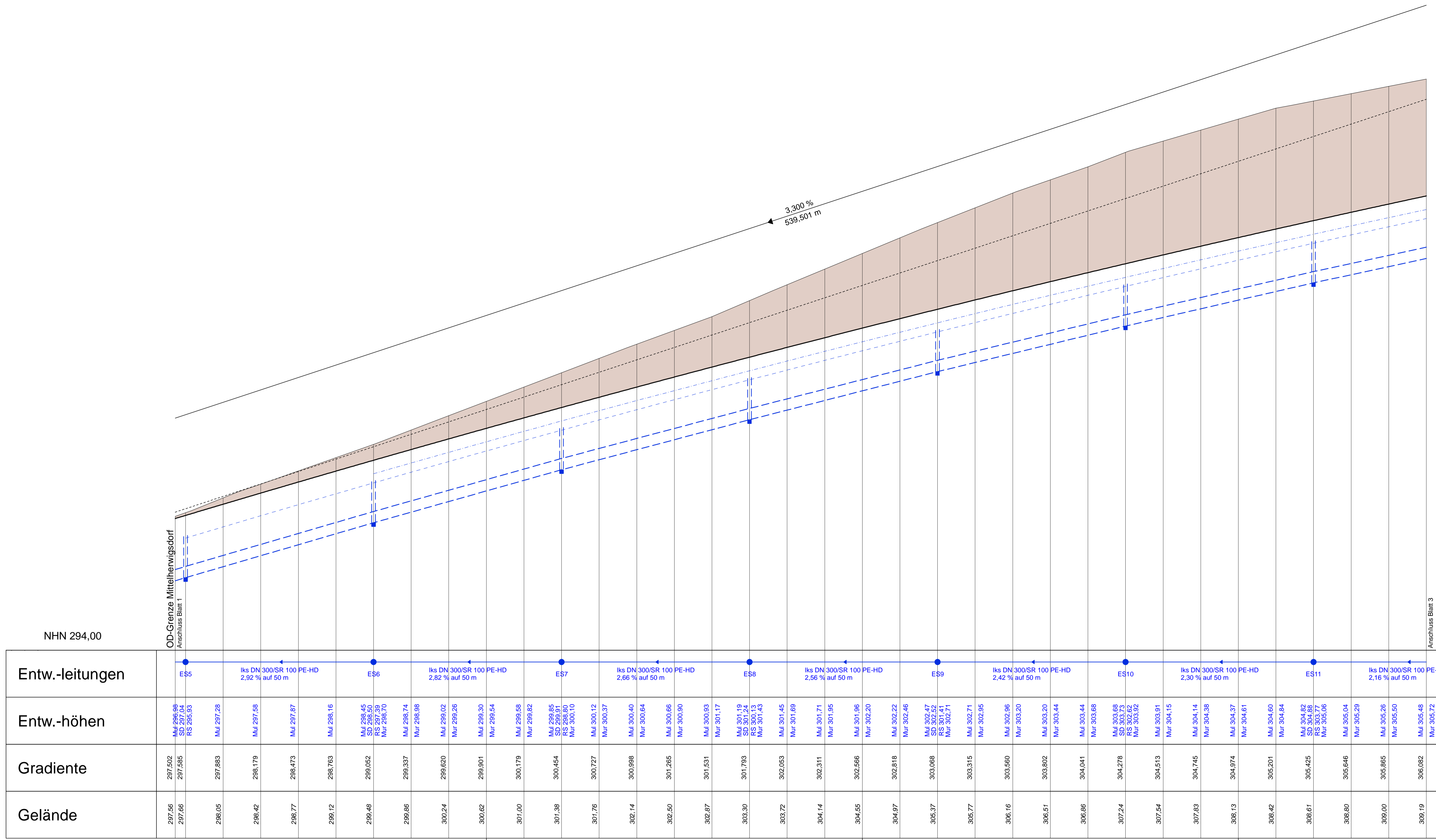
B 96 / Zittau - Bautzen / NK 5054 045 Stat. 0,125 - NK 5054 045 Stat. 2,444
 MAVIS-Nr.: 2105016 | Maßstab: 1:500/50

B 96 Ausbau nördlich Zittau, 2. Bauabschnitt zwischen Mittelherwigsdorf und Oderwitz von Bau-km 0-240,000 bis Bau-km 2+066,000

aufgestellt: Landesamt für Straßenbau und Verkehr, NL Bautzen | unter Beachtung der Eintragungen zur Ausführung freigegeben: LASUV, NL Bautzen

Bautzen, den | Bautzen, den

Projekt: B 96 Ausbau nördlich Zittau, 2. Bauabschnitt
 Datum: 08.08.2018
 Geplant: 18.12.24
 Geprüft: 18.12.24
 Projekt: B 96 Ausbau nördlich Zittau, 2. Bauabschnitt



Zeichenerklärung

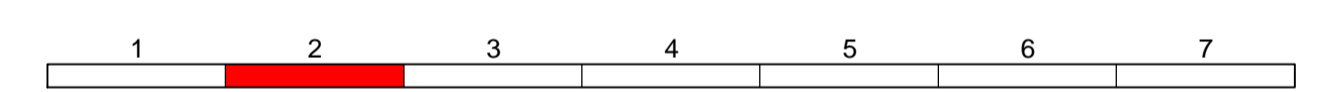
- Gradientenhochpunkt
- Gradiententiefpunkt
- Ausrundungsbeg. Kuppe / Ausrundungsende Wanne
- Damm
- Einschnitt
- Graben/Mulde links
- Graben/Mulde rechts
- Schacht links
- Schacht mitte
- Schacht rechts
- Schacht mitte u. rechts

Neigungsbrechpunkt mit Angabe von:
 Ausrundungshalbmesser
 Tangentiallänge
 Stichhöhe
 Bau-km
 Höhe Tangentenschnittpunkt

H = 20000 m
 T = 362,155 m
 f = 4,372 m
 km = 0+601,335
 hTS = 415,868 m

Rohrleitung mit Angabe der Dimension, des Materials und der Längsneigung

- links: DN 300 SR 1-2%
- rechts: DN 300 SR 1-2%
- mitte: DN 300 SR 1-2%



Landesamt für Straßenbau und Verkehr

Niederlassung Bautzen
 Käthe-Kollwitz-Straße 19
 02625 Bautzen

Tel.: 03591 / 684-0
 Fax: 03591 / 684-1119
 E-Mail: poststelle.nl-bautzen@lasuv.sachsen.de

Bearbeitet:
 Geprüft:
 Projekt-Nr.:

Nr.	Art der Änderung	Datum	Zeichen
-----	------------------	-------	---------

VERGABEUNTERLAGE

LANDESAMT FÜR STRASSENBAU UND VERKEHR | Freistaat SACHSEN

Unterlage / Blatt-Nr.: 6 / 2
 Höhenplan

MAVIS-Nr.: 2105016 | Maßstab: 1:500/50

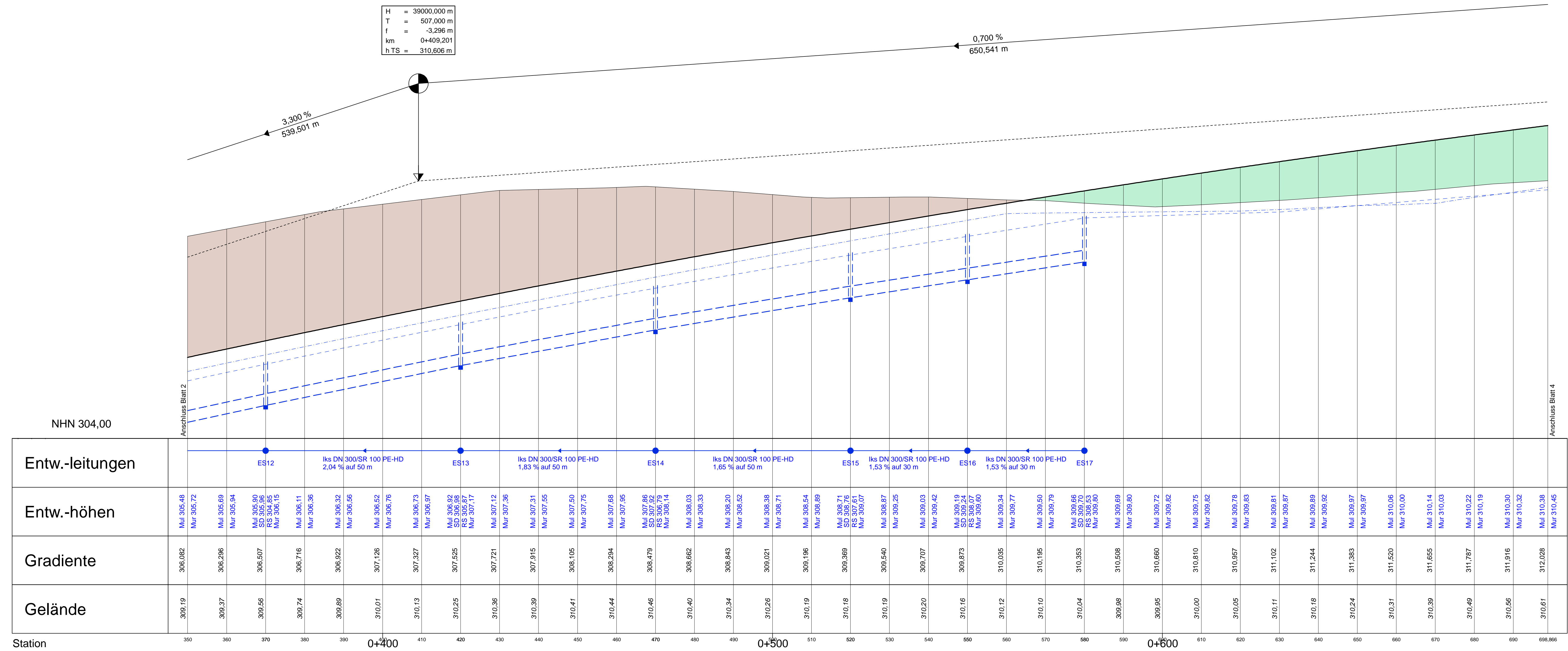
B 96 Ausbau nördlich Zittau, 2. Bauabschnitt zwischen Mittelherwigsdorf und Oderwitz von Bau-km 0-240,000 bis Bau-km 2+066,000

aufgestellt: Landesamt für Straßenbau und Verkehr, NL Bautzen
 unter Beachtung der Eintragungen zur Ausführung freigegeben: LASuV, NL Bautzen

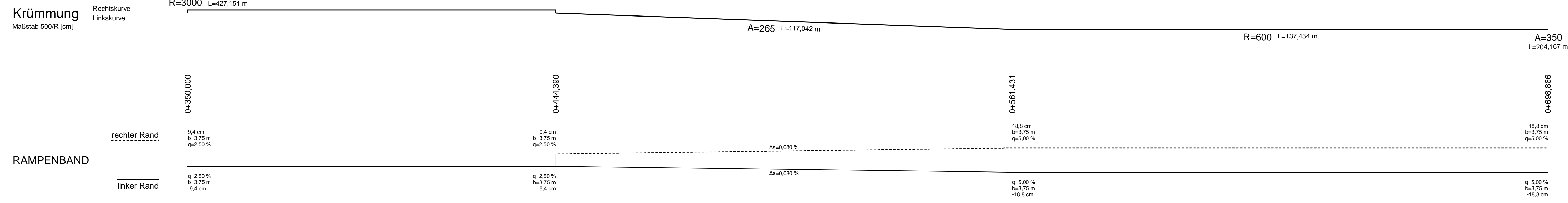
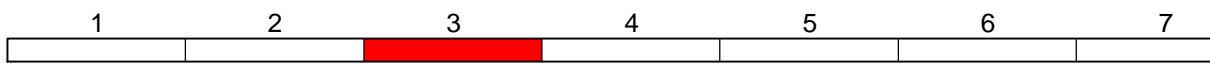
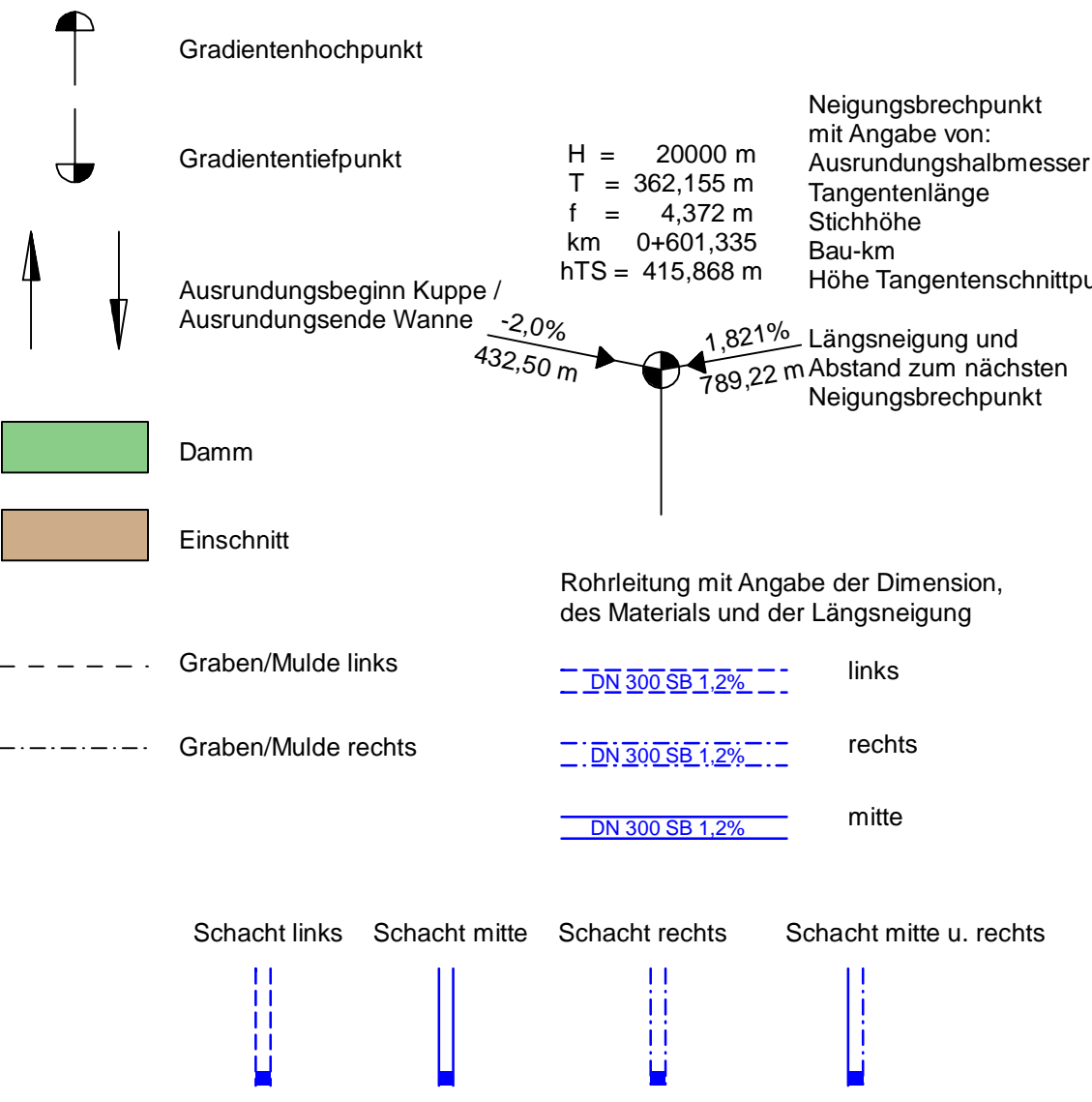
Bautzen, den

Projekt: B 96 Ausbau nördlich Zittau, 2. Bauabschnitt
 Datum: 08.08.2017
 Blatt: 6 von 10
 14.12.2017

H = 39000,000 m
 T = 507,000 m
 f = -3,296 m
 km = 0+409,201
 h.TS = 310,606 m



Zeichenerklärung



Landesamt für Straßenbau und Verkehr

Niederlassung Bautzen
Käthe-Kollwitz-Straße 19
02625 Bautzen

Tel.: 03591 / 684-0
Fax: 03591 / 684-1119
E-Mail: poststelle-nl-bautzen@lasuv.sachsen.de

Bearbeitet:
Geprüft:
Projekt-Nr.:

Nr.	Art der Änderung	Datum	Zeichen

VERGABEUNTERLAGE

LANDESAMT FÜR STRASSENBAU UND VERKEHR

Freistaat SACHSEN

Unterlage / Blatt-Nr.: 6 / 3
Höhenplan

B 96 / Zittau - Bautzen / NK 5054 045 Stat. 0,125 - NK 5054 045 Stat. 2,444
MAVIS-Nr.: 2105016

Maßstab: 1:500/50

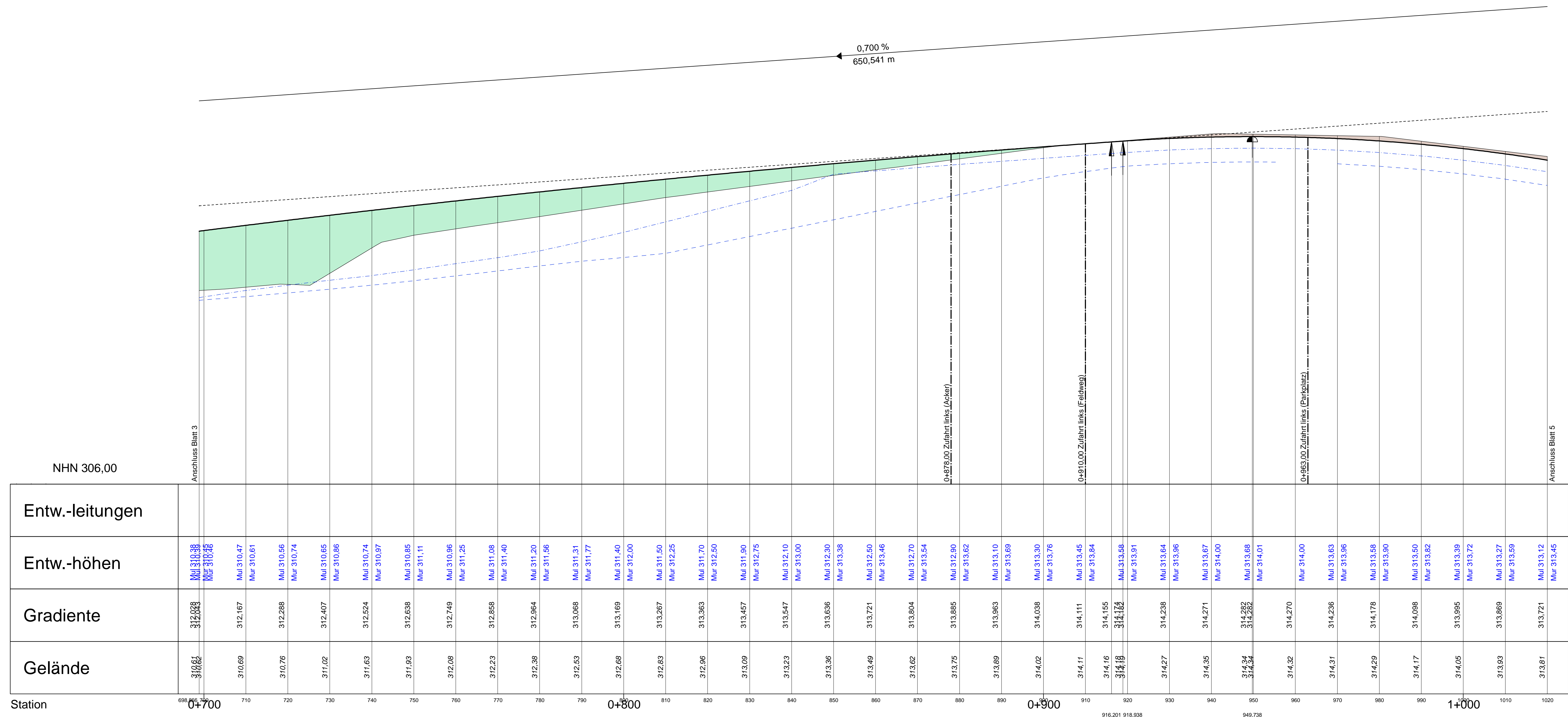
B 96 Ausbau nördlich Zittau, 2. Bauabschnitt zwischen Mittelherwigsdorf und Oderwitz von Bau-km 0-240,000 bis Bau-km 2+066,000

aufgestellt: Landesamt für Straßenbau und Verkehr, NL Bautzen

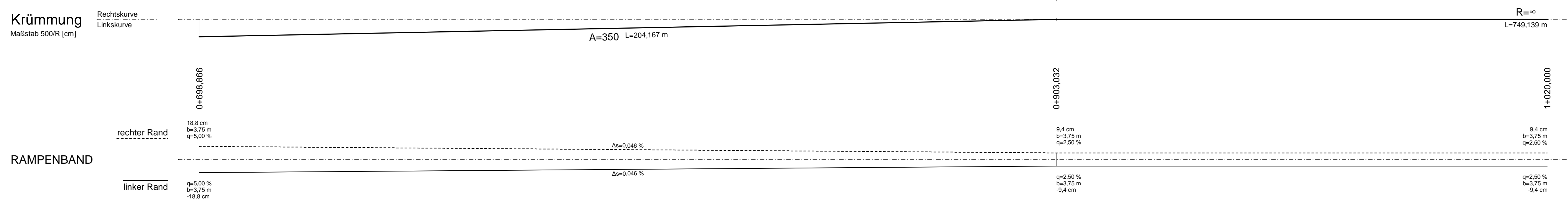
unter Beachtung der Eintragungen zur Ausführung freigeben: LASuV, NL Bautzen

Bautzen, den

Bautzen, den



Station	Entw.-leitungen	Entw.-höhen	Gradiente	Gelände
698,866				310,61
710		Mull 310,38 Mur 310,36	312,083	310,69
720		Mull 310,56 Mur 310,74	312,288	310,76
730		Mull 310,65 Mur 310,86	312,407	311,02
740		Mull 310,74 Mur 310,97	312,524	311,63
750		Mull 310,85 Mur 311,11	312,638	311,93
760		Mull 310,96 Mur 311,25	312,749	312,08
770		Mull 311,08 Mur 311,40	312,858	312,23
780		Mull 311,20 Mur 311,56	312,964	312,38
790		Mull 311,31 Mur 311,77	313,068	312,53
800		Mull 311,40 Mur 312,00	313,169	312,68
810		Mull 311,50 Mur 312,25	313,267	312,83
820		Mull 311,70 Mur 312,50	313,363	312,96
830		Mull 311,90 Mur 312,75	313,457	313,09
840		Mull 312,10 Mur 313,00	313,547	313,23
850		Mull 312,30 Mur 313,38	313,636	313,36
860		Mull 312,50 Mur 313,46	313,721	313,49
870		Mull 312,70 Mur 313,54	313,804	313,62
880		Mull 312,90 Mur 313,62	313,885	313,75
890		Mull 313,10 Mur 313,69	313,963	313,89
900		Mull 313,30 Mur 313,76	314,038	314,02
910		Mull 313,45 Mur 313,84	314,111	314,11
920		Mull 313,58 Mur 313,91	314,155 314,164	314,16 314,18
930		Mull 313,64 Mur 313,96	314,238	314,27
940		Mull 313,67 Mur 314,00	314,271	314,35
950		Mull 313,68 Mur 314,01	314,282 314,292	314,34 314,34
960		Mull 314,00	314,270	314,32
970		Mull 313,63 Mur 313,96	314,236	314,31
980		Mull 313,58 Mur 313,90	314,178	314,29
990		Mull 313,50 Mur 313,82	314,098	314,17
1000		Mull 313,39 Mur 313,72	313,995	314,05
1010		Mull 313,27 Mur 313,59	313,869	313,93
1020		Mull 313,12 Mur 313,45	313,721	313,81



Zeichenerklärung

- Gradientenhochpunkt
- Gradiententiefpunkt
- Ausrundungsbeginn Kuppe / Ausrundungsende Wanne
- Damm
- Einschnitt
- Graben/Mulde links
- Graben/Mulde rechts
- Schacht links
- Schacht mitte
- Schacht rechts
- Schacht mitte u. rechts

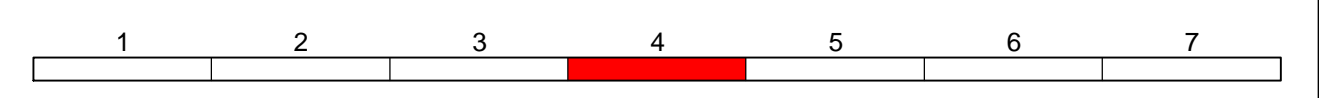
Neigungsbrechpunkt mit Angabe von:
 Ausrundungshalbmesser
 Tangentiallänge
 Stichhöhe
 Bau-km
 Höhe Tangentschnittpunkt

H = 20000 m
 T = 362,155 m
 f = 4,372 m
 km 0+601,335
 hTS = 415,868 m

Rohrleitung mit Angabe der Dimension, des Materials und der Längsneigung

- DN 300 SB 1,2% links
- DN 300 SE 1,2% rechts
- DN 300 SB 1,2% mitte

1,821% Längsneigung und 1,89,22 m Abstand zum nächsten Neigungsbrechpunkt



Landesamt für Straßenbau und Verkehr

Niederlassung Bautzen
 Käthe-Kollwitz-Straße 19
 02625 Bautzen

Tel.: 03591 / 684-0
 Fax: 03591 / 684-1119
 E-Mail: poststelle.nl-bautzen@lasuv.sachsen.de

Bearbeitet:
 Geprüft:
 Projekt-Nr.:

Nr.	Art der Änderung	Datum	Zeichen

VERGABEUNTERLAGE

LANDESAMT FÜR STRASSENBAU UND VERKEHR | Freistaat SACHSEN | Unterlage / Blatt-Nr.: 6 / 4 Höhenplan

B 96 / Zittau - Bautzen / NK 5054 045 Stat. 0,125 - NK 5054 045 Stat. 2,444
 MAVIS-Nr.: 2105016 | Maßstab: 1:500/50

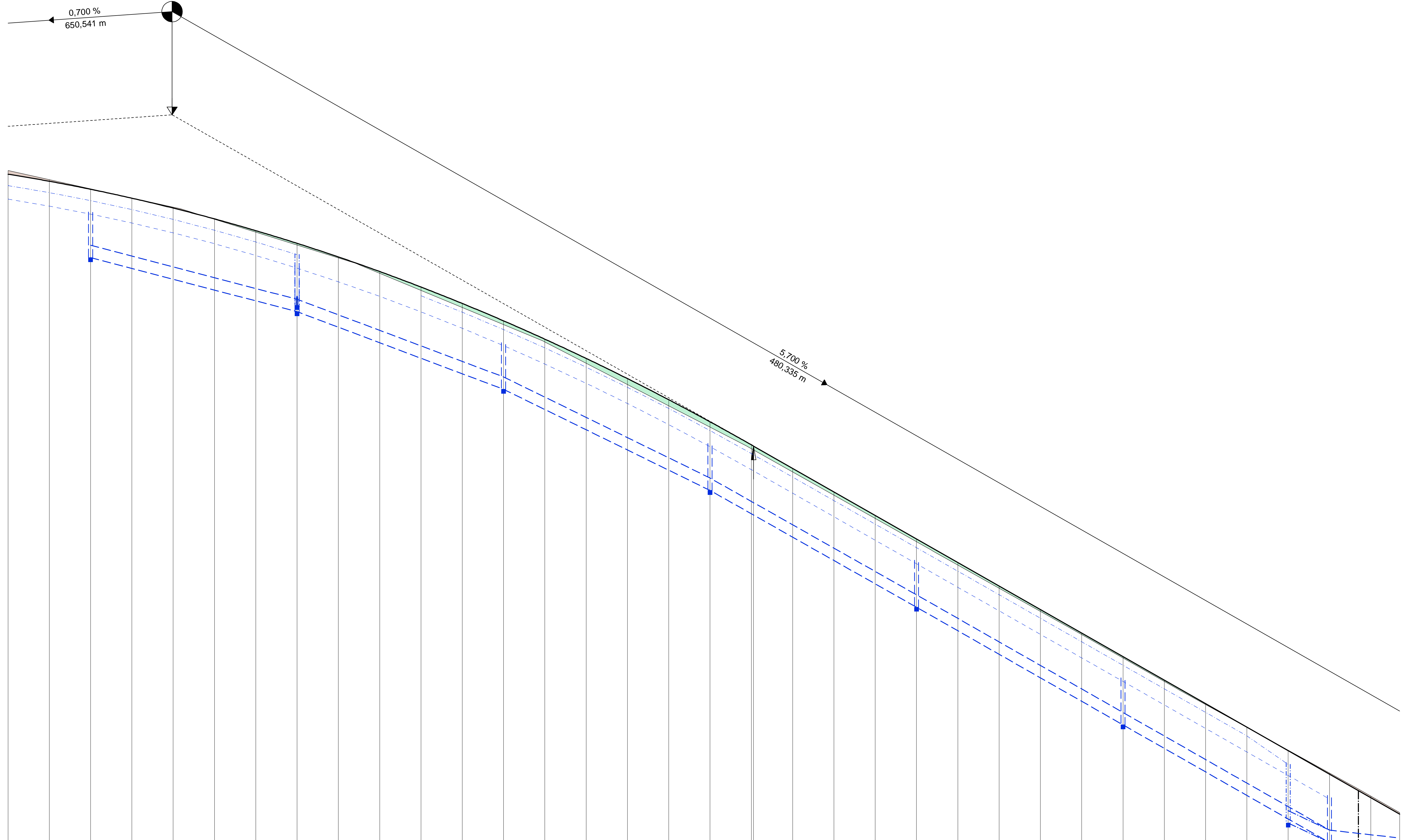
B 96 Ausbau nördlich Zittau, 2. Bauabschnitt zwischen Mittelherwigsdorf und Oderwitz von Bau-km 0-240,000 bis Bau-km 2+066,000

aufgestellt: Landesamt für Straßenbau und Verkehr, NL Bautzen | unter Beachtung der Eintragungen zur Ausführung freigegeben: LASuV, NL Bautzen

Bautzen, den | Bautzen, den

Projekt: B 96 / Zittau - Bautzen
 Datum: 08.08.2018
 Gezeichnet: M. K. / 15.12.18
 Geprüft: M. K. / 15.12.18
 CAD: M. K. / 15.12.18
 Projekt-Nr.: 2105016

H = 4400,000 m
 T = 140,804 m
 f = -2,253 m
 km = 1+059,742
 hTS = 315,160 m



Zeichenerklärung

- Gradientenhochpunkt
- Gradiententiefpunkt
- Ausrundungsbeg. Kurve / Ausrundungsende Wanne
- Damm
- Einschnitt
- Graben/Mulde links
- Graben/Mulde rechts
- Schacht links
- Schacht mitte
- Schacht rechts
- Schacht mitte u. rechts

Neigungsbrechpunkt mit Angabe von:
 Ausrundungshalbmesser
 Tangentlänge
 Schichhöhe
 Bau-km
 Höhe Tangentenschnittpunkt

H = 20000 m
 T = 4,372 m
 km = 0+601,335
 hTS = 415,868 m

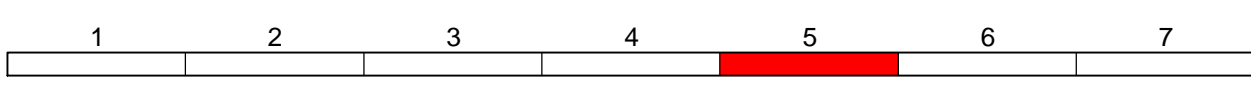
Rohrleitung mit Angabe der Dimension, des Materials und der Längsneigung

DN 300 SR 100 PE-HD @ 1,2% links
 DN 300 SR 100 PE-HD @ 1,2% rechts
 DN 300 SR 100 PE-HD @ 1,2% mitte

1,821% Längsneigung und 432,50 m Abstand zum nächsten Neigungsbrechpunkt

-2,0%

Station	Entw.-leitungen	Entw.-höhen	Gradiente	Gelände
1+020		Mul 313,12 Mur 313,45	313,71	313,81
1+030		Mul 313,85 Mur 313,27	313,50	313,59
1+040	ES18	Mul 312,75 SD 312,81 Mur 313,08	313,36	313,37
1+050	Iks DN 300/SR 100 PE-HD 2,62 % auf 50 m	Mul 312,54 Mur 312,86	313,14	313,14
1+060		Mul 312,30 Mur 312,62	312,91	312,92
1+070		Mul 312,04 Mur 312,36	312,63	312,63
1+080		Mul 311,75 Mur 312,08	312,34	312,32
1+090	ES19 ES20	Mul 311,41 SD 311,49 RS 310,54 Mur 311,77	312,04	312,00
1+100	Iks DN 300/SR 100 PE-HD 3,76 % auf 50 m	Mul 311,11 Mur 310,76	311,71	311,69
1+110		Mul 310,39 Mur 310,78	311,36	311,32
1+120		Mul 309,89 Mur 310,38	310,98	310,90
1+130		Mul 309,57 SD 309,67 Mur 309,96	310,69	310,49
1+140	ES21	Mul 309,12 Mur 309,51	309,75	309,66
1+150	Iks DN 300/SR 100 PE-HD 4,90 % auf 50 m	Mul 308,66 Mur 309,05	309,28	309,14
1+160		Mul 308,17 Mur 308,56	308,79	308,62
1+170		Mul 307,65 Mur 308,04	308,27	308,11
1+180	ES22	Mul 307,12 SD 307,17 Mur 307,51	307,72	307,59
1+190	Iks DN 300/SR 100 PE-HD 5,66 % auf 50 m	Mul 306,56 Mur 306,95	307,19	307,02
1+200		Mul 306,09 Mur 306,38	306,58	306,51
1+210		Mul 305,81 Mur 306,24	306,02	305,94
1+220	ES23	Mul 305,28 SD 305,33 Mur 305,67	305,45	305,39
1+230	Iks DN 300/SR 100 PE-HD 5,70 % auf 50 m	Mul 304,85 Mur 305,24	304,85	304,81
1+240		Mul 304,28 SD 304,33 Mur 304,67	304,25	304,18
1+250		Mul 303,71 Mur 304,10	303,71	303,69
1+260		Mul 303,14 Mur 303,53	303,14	303,13
1+270	ES24	Mul 302,57 Mur 302,96	302,57	302,57
1+280	Iks DN 300/SR 100 PE-HD 5,70 % auf 50 m	Mul 302,00 Mur 302,39	302,00	302,00
1+290		Mul 301,43 SD 301,48 Mur 301,82	301,43	301,43
1+300		Mul 300,86 Mur 301,25	300,86	300,87
1+310		Mul 300,29 Mur 300,68	300,29	300,29
1+320		Mul 299,72 Mur 300,11	299,72	299,77
1+330	ES25	Mul 299,15 SD 299,44 Mur 299,42	299,15	299,21
1+340	Iks DN 300 PE-HD 1,12 % auf 16 m	Mul 298,58 SD 298,58 Mur 298,58	298,58	298,66
1+350	ES26	Mul 298,01 Mur 298,38	298,01	298,26
1+357	Iks DN 300 PE-HD AL	Mul 297,58 Mur 297,95	297,58	298,26



Landesamt für Straßenbau und Verkehr

Niederlassung Bautzen
 Käthe-Kollwitz-Straße 19
 02625 Bautzen

Tel.: 03591 / 684-0
 Fax: 03591 / 684-1119
 E-Mail: poststelle.nl-bautzen@lasuv.sachsen.de

Bearbeitet:
 Geprüft:
 Projekt-Nr.:

Nr.	Art der Änderung	Datum	Zeichen
-----	------------------	-------	---------

VERGABEUNTERLAGE

LANDESAMT FÜR STRASSENBAU UND VERKEHR

Freistaat SACHSEN

Unterlage / Blatt-Nr.: 6 / 5
 Höhenplan

B 96 / Zittau - Bautzen / NK 5054 045 Stab. 0,125 - NK 5054 045 Stab. 2,444
 MAVIS-Nr.: 2105016

Maßstab: 1:500/50

B 96 Ausbau nördlich Zittau, 2. Bauabschnitt
 zwischen Mittelherwigsdorf und Oderwitz
 von Bau-km 0-240,000 bis Bau-km 2+066,000

aufgestellt: Landesamt für Straßenbau und Verkehr, NL Bautzen

unter Beachtung der Eintragungen zur Ausführung freigegeben: LASUV, NL Bautzen

Bautzen, den

Bautzen, den

Krümmung Rechtskurve
 Maßstab 500/R [cm] Linkskurve

R=∞
 L=749,139 m

RAMPENBAND

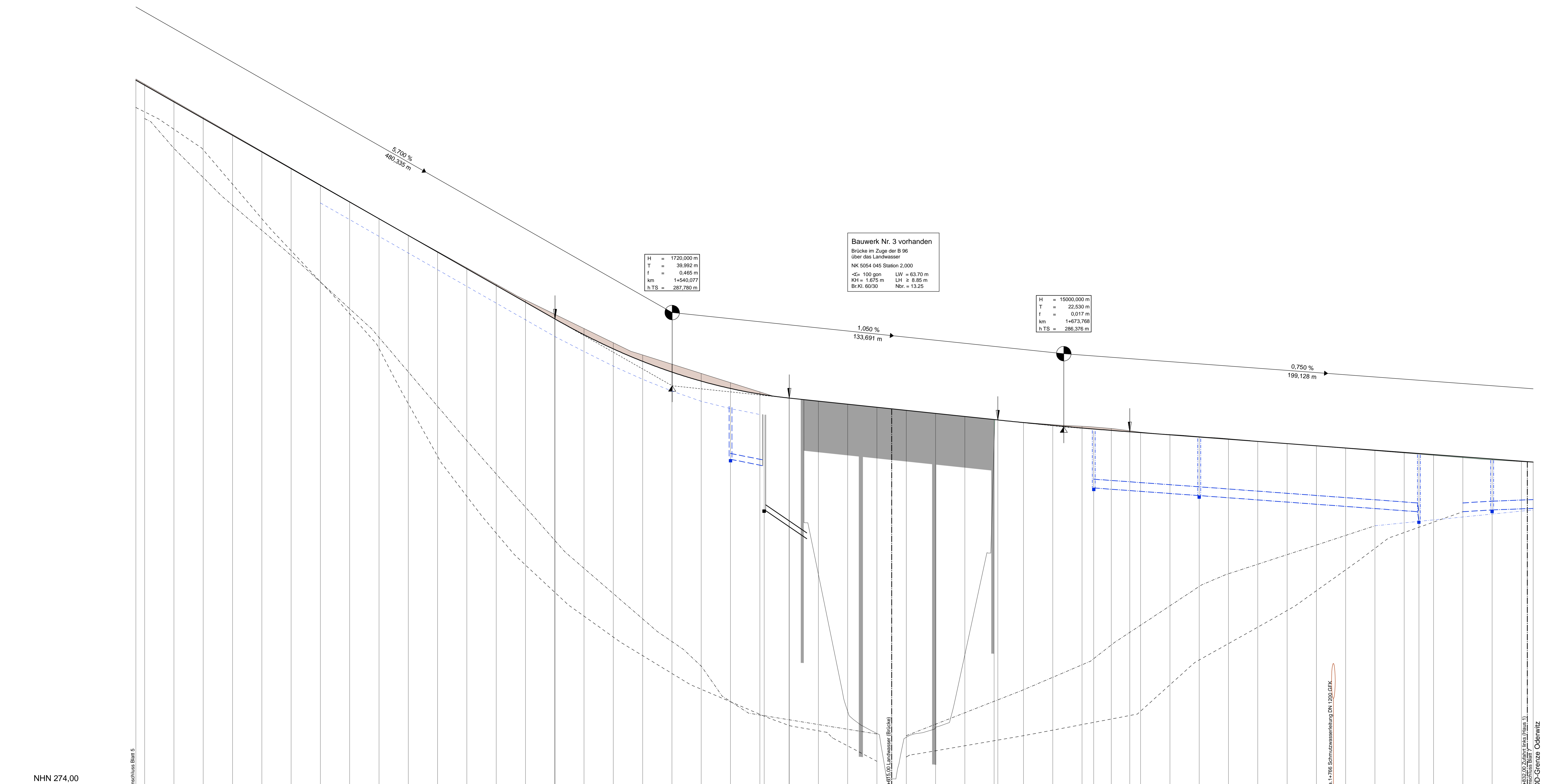
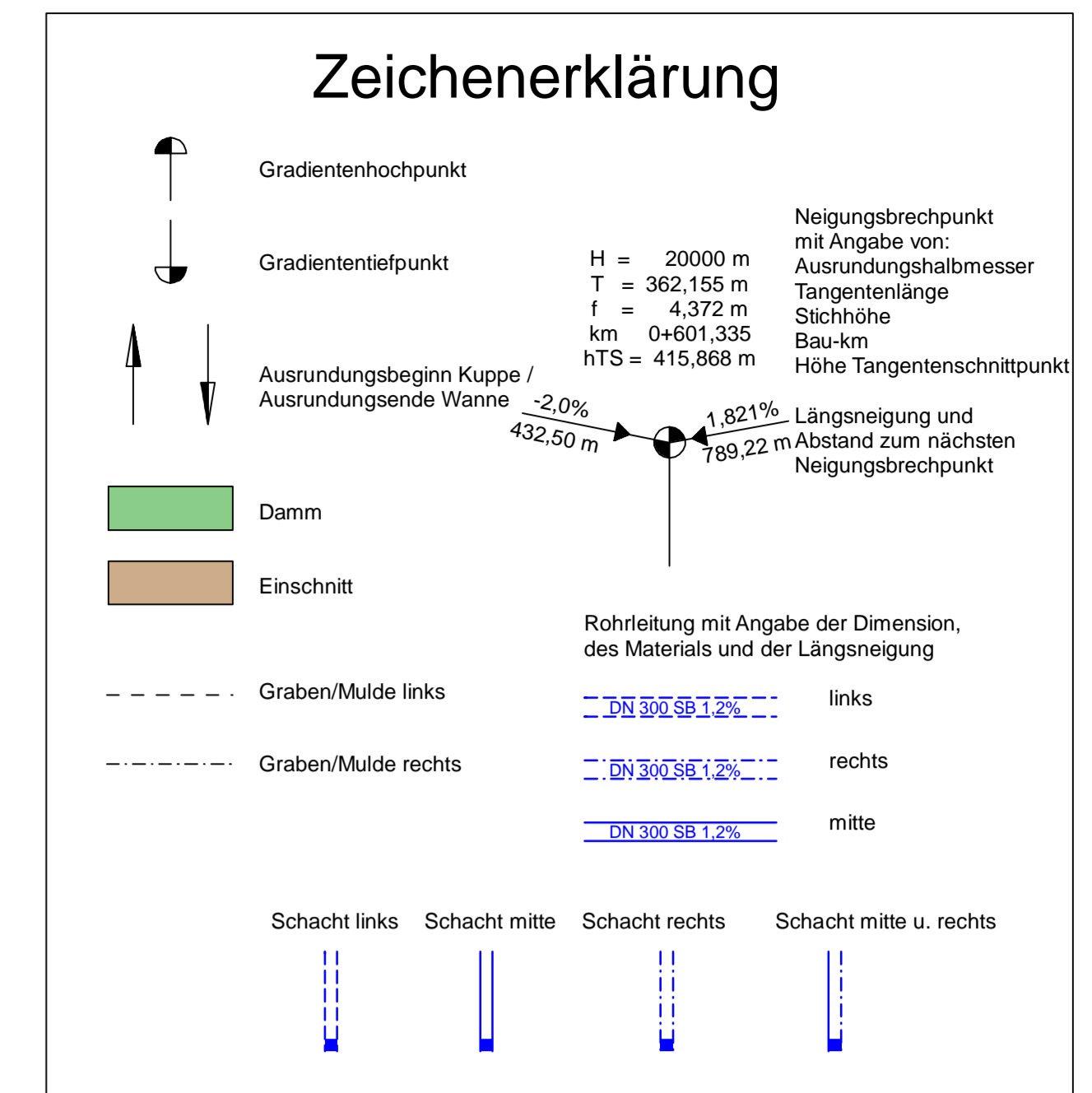
rechter Rand
 9,4 cm
 b=3,75 m
 q=2,50 %

linker Rand
 q=2,50 %
 b=3,75 m
 9,4 cm

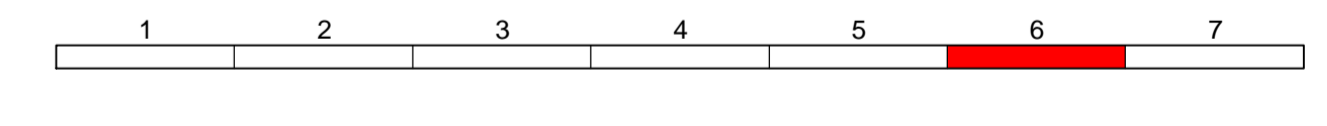
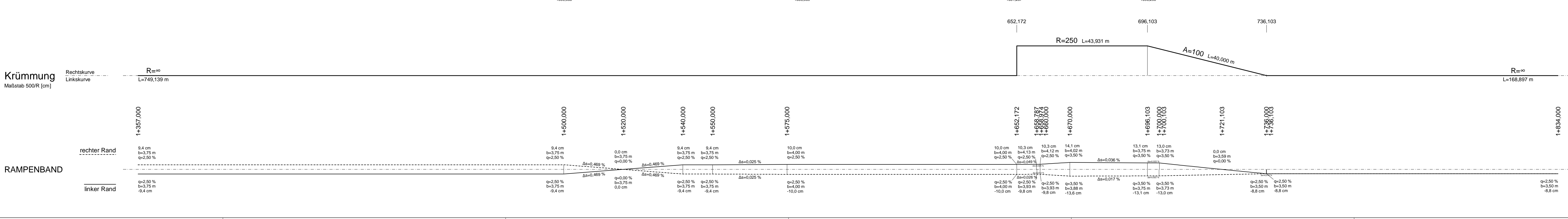
rechter Rand
 9,4 cm
 b=3,75 m
 q=2,50 %

linker Rand
 q=2,50 %
 b=3,75 m
 9,4 cm

Blatt-Nr.: 6/5
 Blatt-Titel: B 96 Ausbau nördlich Zittau, 2. Bauabschnitt
 Blatt-Format: A3
 Blatt-Größe: 297 x 420 mm
 Blatt-Datei: B 96 Ausbau nördlich Zittau, 2. Bauabschnitt.dwg
 Blatt-Druckdatum: 10.12.2014 10:00:00
 Blatt-Drucker: LASUV



Station	Entw.-leitungen	Entw.-höhen	Gradiente	Gelände
1387			298,216	298,216
1390			298,045	298,045
1395			297,475	297,475
1400			296,905	296,905
1405			296,335	296,335
1410			295,765	295,765
1415			295,195	295,195
1420			294,625	294,625
1425			294,055	294,055
1430			293,485	293,485
1435			292,915	292,915
1440			292,345	292,345
1445			291,775	291,775
1450			291,205	291,205
1455			290,634	290,634
1460			290,064	290,064
1465			289,494	289,494
1470			288,924	288,924
1475			288,354	288,354
1480			287,784	287,784
1485			287,214	287,214
1490			286,644	286,644
1495			286,074	286,074
1500			285,504	285,504
1505			284,934	284,934
1510			284,364	284,364
1515			283,794	283,794
1520			283,224	283,224
1525			282,654	282,654
1530			282,084	282,084
1535			281,514	281,514
1540			280,944	280,944
1545			280,374	280,374
1550			279,804	279,804
1555			279,234	279,234
1560			278,664	278,664
1565			278,094	278,094
1570			277,524	277,524
1575			276,954	276,954
1580			276,384	276,384
1585			275,814	275,814
1590			275,244	275,244
1595			274,674	274,674
1600			274,104	274,104
1605			273,534	273,534
1610			272,964	272,964
1615			272,394	272,394
1620			271,824	271,824
1625			271,254	271,254
1630			270,684	270,684
1635			270,114	270,114
1640			269,544	269,544
1645			268,974	268,974
1650			268,404	268,404
1655			267,834	267,834
1660			267,264	267,264
1665			266,694	266,694
1670			266,124	266,124
1675			265,554	265,554
1680			264,984	264,984
1685			264,414	264,414
1690			263,844	263,844
1695			263,274	263,274
1700			262,704	262,704
1705			262,134	262,134
1710			261,564	261,564
1715			260,994	260,994
1720			260,424	260,424
1725			259,854	259,854
1730			259,284	259,284
1735			258,714	258,714
1740			258,144	258,144
1745			257,574	257,574
1750			257,004	257,004
1755			256,434	256,434
1760			255,864	255,864
1765			255,294	255,294
1770			254,724	254,724
1775			254,154	254,154
1780			253,584	253,584
1785			253,014	253,014
1790			252,444	252,444
1795			251,874	251,874
1800			251,304	251,304
1805			250,734	250,734
1810			250,164	250,164
1815			249,594	249,594
1820			249,024	249,024
1825			248,454	248,454
1830			247,884	247,884
1834			247,314	247,314



Landesamt für Straßenbau und Verkehr		Bearbeitet:	
Niederlassung Bautzen Kleine-Kohlsch-Strasse 19 02625 Bautzen		Geprüft:	
Tel.: 03591 / 684-0 Fax: 03591 / 684-119 E-Mail: poststelle.nl-bautzen@lasuv.sachsen.de		Projekt-Nr.:	
Nr.:	Art der Änderung	Datum	Zeichen

VERGABEUNTERLAGE

LANDESAMT FÜR STRASSENBAU UND VERKEHR | Freistaat SACHSEN | Untertage / Blatt-Nr: 6 / 6 | Höhenplan

B 96 Ausbau nördlich Zittau, 2. Bauabschnitt zwischen Mittelherwigsdorf und Oderwitz von Bau-km 0-240,000 bis Bau-km 2+066,000

Maßstab: 1:500/50

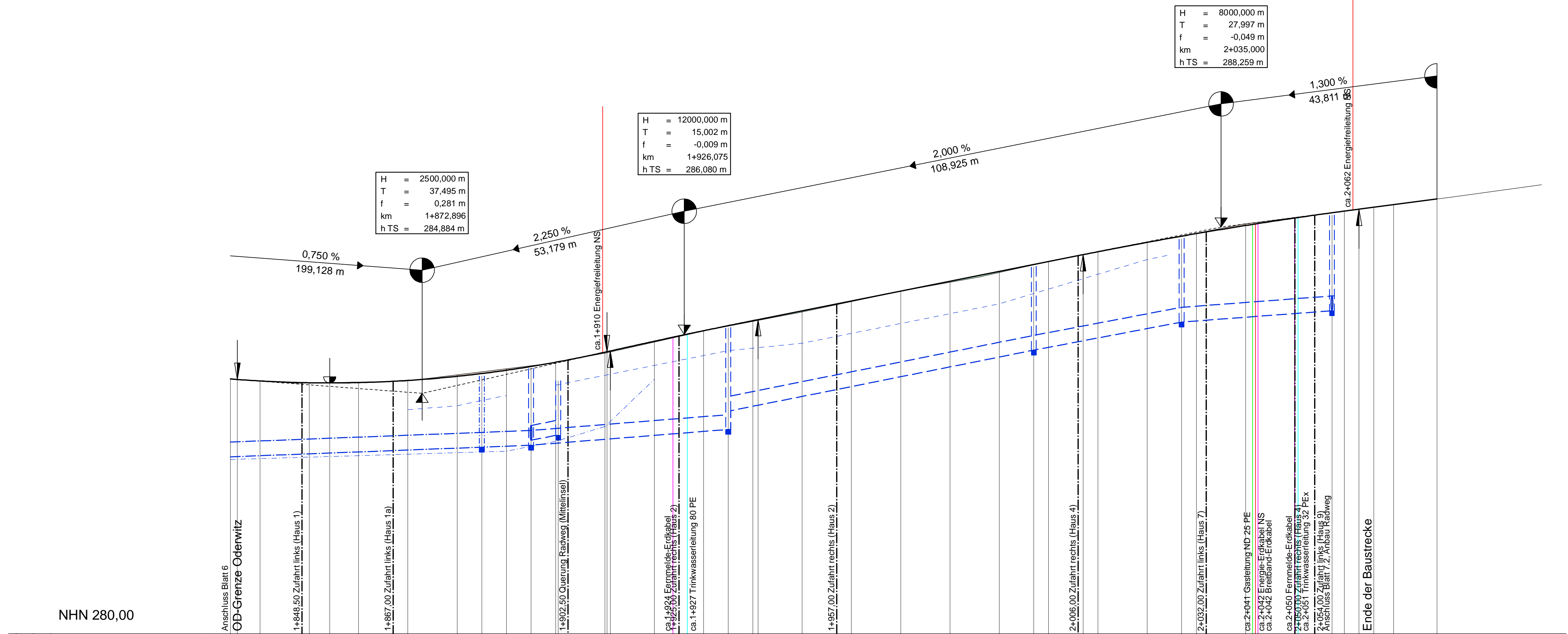
MAUVS-Nr.: 2110016

aufgestellt: Landesamt für Straßenbau und Verkehr, NL Bautzen

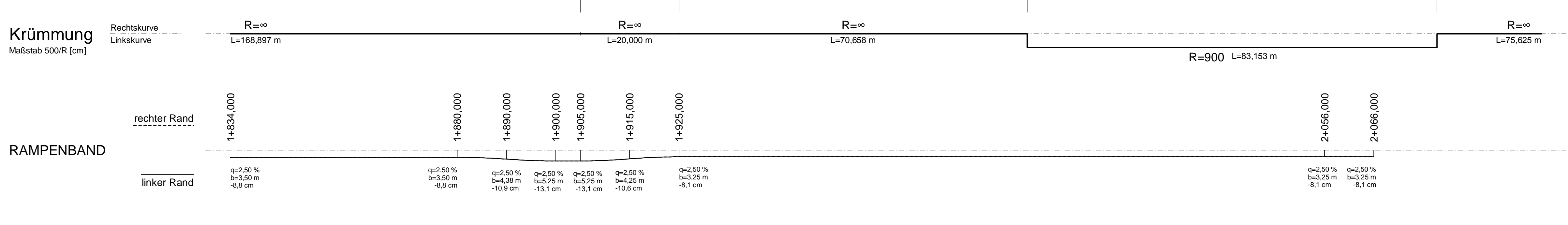
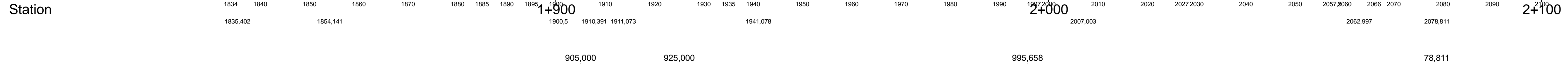
unter Beachtung der Eintragungen zur Ausführung freigegeben: LASUV, NL Bautzen

Bautzen, den

Bautzen, den



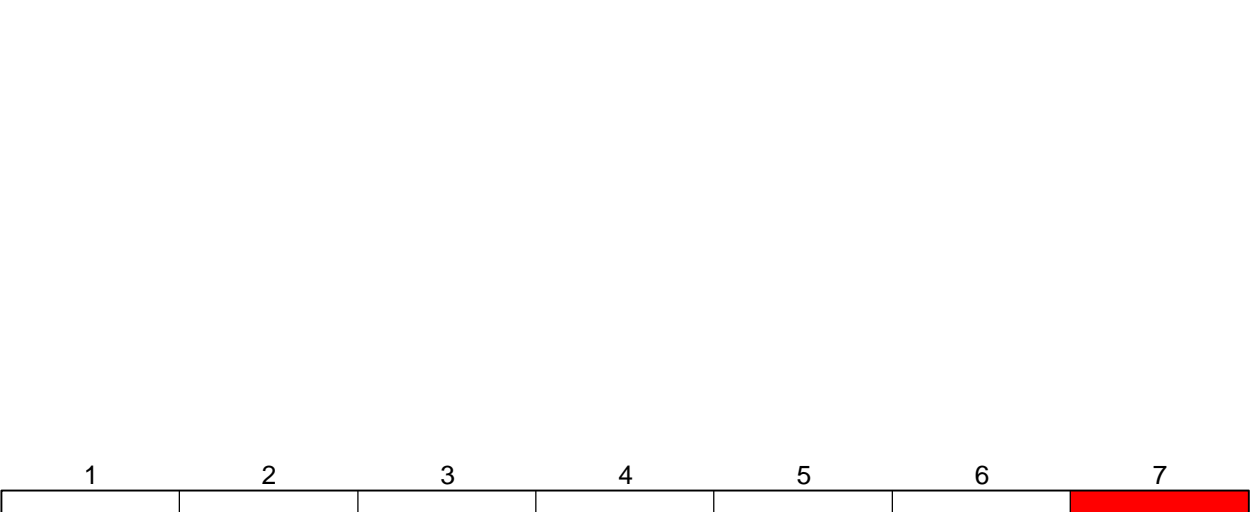
Station	Entw.-höhen	Gradiente	Gelände
1834	Mur 283,54	285,175	285,17
1840	Mur 283,56	285,134	285,13
1850	Mur 283,59	285,098	285,09
1860	Mur 283,62	285,094	285,10
1870	Mur 283,65	285,101	285,11
1880	Mur 284,55	285,145	285,14
1890	Mur 284,53	285,228	285,26
1900	Mur 283,68	285,352	285,38
1910	Mur 283,71	285,515	285,52
1920	Mur 284,21	285,719	285,70
1930	Mur 285,45	285,743	285,72
1940	Mur 285,17	285,940	285,92
1950	Mur 285,65	286,153	286,15
1960	SD 286,21	286,359	286,34
1970	RS 284,15	286,580	286,36
1980	Mur 285,90	286,559	286,54
1990	Mur 286,10	286,759	286,75
2000	Mur 286,30	286,959	286,96
2010	Mur 286,50	287,159	287,14
2020	Mur 286,70	287,359	287,34
2030	SD 287,45	287,559	287,56
2040	RS 285,78	287,699	287,69
2050	Mur 287,30	287,758	287,75
2060	Mur 287,60	287,948	287,94
2070	SD 288,02	288,125	288,14
2080	RS 286,33	288,290	288,32
2090	SD 288,50	288,443	288,45
2100	RS 286,56	288,563	288,58
		288,622	288,62
		288,662	288,66
		288,714	288,71
		288,828	288,83
			288,82
			286,98
			289,12



Zeichenerklärung

Gradientenhochpunkt
 Gradiententiefpunkt
 Ausrundungsbeg. Kuppe / Ausrundungsende Wanne
 Damm
 Einschnitt
 Graben/Mulde links
 Graben/Mulde rechts
 Schacht links
 Schacht mitte
 Schacht rechts
 Schacht mitte u. rechts

Neigungsbrechpunkt mit Angabe von: Ausrundungshalbmesser, Tangentiallänge, Stichhöhe, Bau-km, Höhe Tangentenschnittpunkt
 H = 20000 m, T = 362,155 m, f = 4,372 m, km = 0+601,335, hTS = 415,868 m
 -2,0% / 432,50 m, 1,821% / 189,22 m
 Rohrleitung mit Angabe der Dimension, des Materials und der Längsneigung
 links: DN 300 SB 1,2%
 rechts: DN 300 SB 1,2%
 mitte: DN 300 SB 1,2%



Landesamt für Straßenbau und Verkehr

Niederlassung Bautzen, Käthe-Kollwitz-Straße 19, 02625 Bautzen
 Tel.: 03591 / 684-0, Fax: 03591 / 684-1119, E-Mail: poststelle.nl-bautzen@lasuv.sachsen.de

Bearbeitet: _____
 Geprüft: _____
 Projekt-Nr.: _____

Nr.	Art der Änderung	Datum	Zeichen

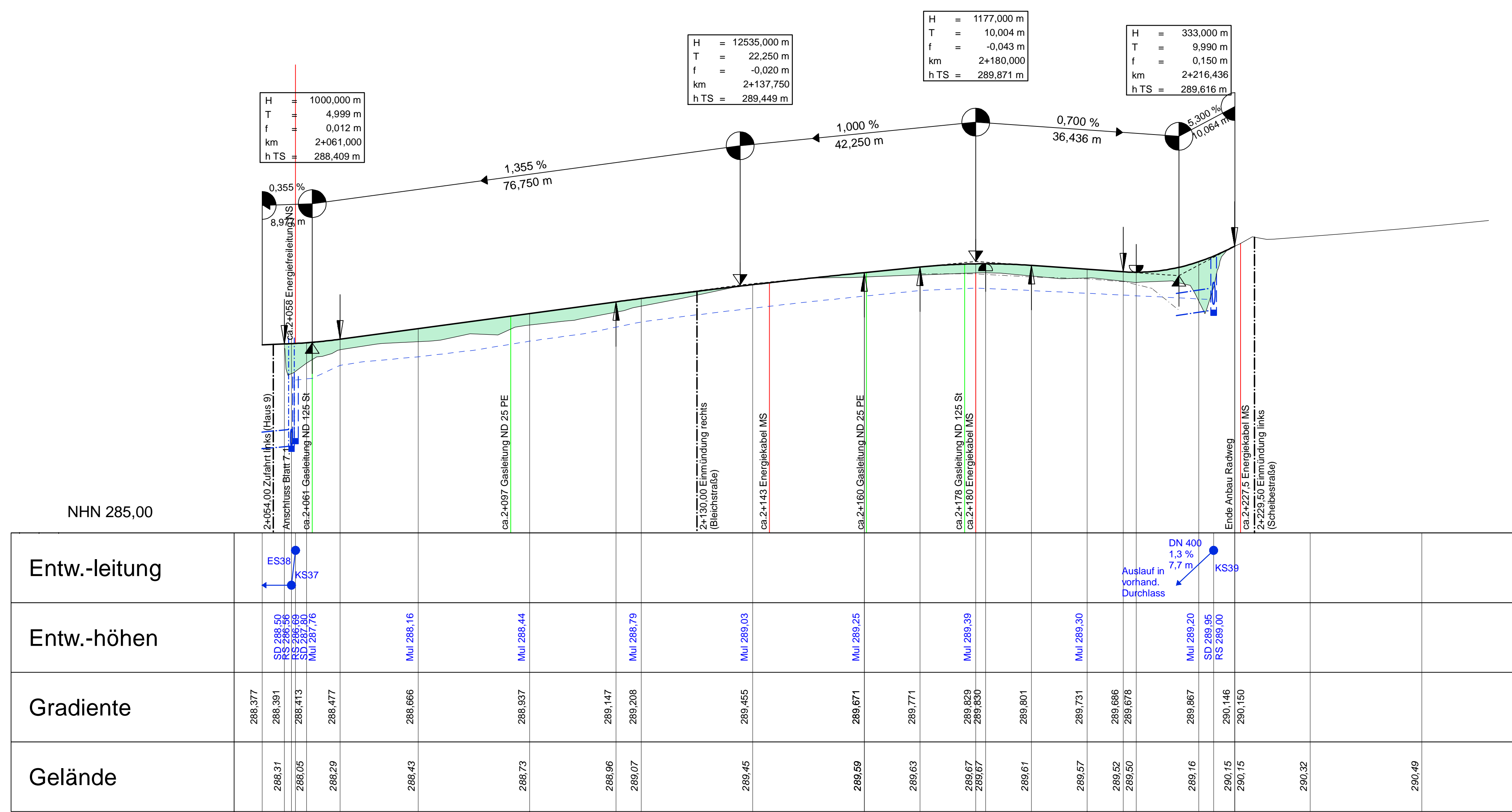
VERGABEUNTERLAGE

LANDESAMT FÜR STRASSENBAU UND VERKEHR Freistaat **SACHSEN**
 Unterlage / Blatt-Nr.: 6 / 7.1
 Höhenplan
 B 96 / Zittau - Bautzen / NK 5054 045 Stat. 0,125 - NK 5054 045 Stat. 2,444
 MAVIS-Nr.: 2105016 Maßstab: 1:500/50


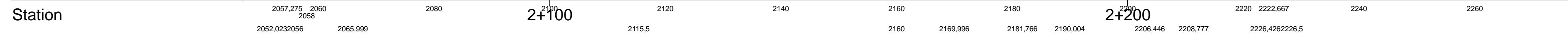
B 96 Ausbau nördlich Zittau, 2. Bauabschnitt zwischen Mittelherwigsdorf und Oderwitz von Bau-km 0-240,000 bis Bau-km 2+066,000

aufgestellt: Landesamt für Straßenbau und Verkehr, NL Bautzen
 unter Beachtung der Eintragungen zur Ausführung freigegeben: LASuV, NL Bautzen
 Bautzen, den
 Bautzen, den

Datei: C:\p\projekte\strassenbau\projekte\zittau\zittau_02.dwg, CAD-System: AutoCAD 2010
 Druck: 08.08.2017 10:00:00, Drucker: HP DesignJet T1100, Maßstab: 1:500/50
 Größe: 875 x 625 mm, 0,65 m², Blatt: 6 von 7, Projekt-Nr.: 2105016, Datum: 08.08.2017



Station	2057,275 2058	2060 2058	2065,999	2080	2100 2+100	2115,5	2120	2140	2160	2169,996	2180 2+200	2181,766	2190,004	2206,446	2208,777	2220 2+220	2222,667	2240	2260
Entw.-leitung	ES38 KS37															DN 400 1,3% 7,7 m Auslauf in vorhand. Durchlass	KS39		
Entw.-höhen	SD 288,50 RS 288,56 KS 288,59 KS 288,59 Mul 287,76			Mul 288,16	Mul 288,44		Mul 288,79	Mul 289,03	Mul 289,25		Mul 289,39		Mul 289,30			Mul 289,20	SD 289,95 RS 289,00		
Gradiente	288,377	288,391	288,413	288,477	288,666	288,937	289,147	289,208	289,455	289,671	289,771	289,859 289,859	289,801	289,731	289,686 289,678	289,867	290,146 290,150		
Gelände	288,31	288,05	288,29	288,43	288,73	288,96	289,07	289,45	289,59	289,63	289,67 289,67	289,61	289,57	289,52 289,50	289,16	290,15 290,15	290,32		290,49



Zeichenerklärung

- Gradientenhochpunkt
- Gradiententiefpunkt
- Ausrundungsbeginn Kuppe / Ausrundungsende Wanne
- Damm
- Einschnitt
- Graben/Mulde links
- Graben/Mulde rechts
- Schacht links
- Schacht mitte
- Schacht rechts
- Schacht mitte u. rechts

Neigungsbrechpunkt mit Angabe von:

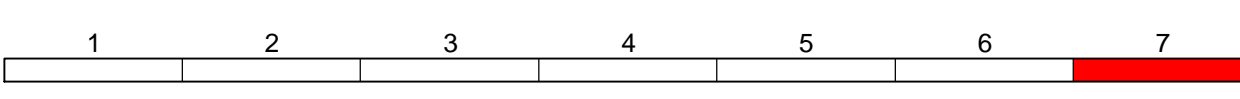
- Ausrundungshalbmesser
- Tangentenlänge
- Stichhöhe
- Bau-km
- Höhe Tangentenschnittpunkt

Rohrleitung mit Angabe der Dimension, des Materials und der Längsneigung:

- links: DN 300 SB 1,2%
- rechts: DN 300 SB 1,2%
- mitte: DN 300 SB 1,2%

Additional Info:

- H = 20000 m, T = 362,155 m, f = 4,372 m, km = 0+601,335, h TS = 415,868 m
- Längsneigung und Abstand zum nächsten Neigungsbrechpunkt: 1,821% (789,22 m)



Landesamt für Straßenbau und Verkehr

Niederlassung Bautzen
Käthe-Kollwitz-Straße 19
02625 Bautzen

Tel.: 03591 / 684-0
Fax: 03591 / 684-1119
E-Mail: poststelle.nl-bautzen@lasuv.sachsen.de

Bearbeitet:
Geprüft:
Projekt-Nr.:

Nr.	Art der Änderung	Datum	Zeichen

VERGABEUNTERLAGE

LANDESAMT FÜR STRASSENBAU UND VERKEHR | Freistaat SACHSEN

Unterlage / Blatt-Nr.: 6 / 7.2
Höhenplan Radweg

B 96 / Zittau - Bautzen / NK 5054 045 Stat. 0,125 - NK 5054 045 Stat. 2,444
MAVIS-Nr.: 2105016 | Maßstab: 1:500/50

B 96 Ausbau nördlich Zittau, 2. Bauabschnitt zwischen Mittelherwigsdorf und Oderwitz von Bau-km 0-240,000 bis Bau-km 2+066,000

aufgestellt: Landesamt für Straßenbau und Verkehr, NL Bautzen

unter Beachtung der Eintragungen zur Ausführung freigegeben: LASuV, NL Bautzen

Bautzen, den

Bautzen, den

Projekt: ...
Stand: ...
Datum: ...