

**Legende:**

- B 96 Bundesstraße Nr. 96
- S 139 Staatsstraße Nr. 139
- K 8618 Kreisstraße Nr. 8618
- DB Deutsche Bahn AG
- Straßenbaumaßnahme
- Gewässer/Überschwemmungsgebiet
- Naturpark "Zittauer Gebirge"
- Gemarkungsgrenze
- FFH - Gebiet "Mandautal"

**Legende Flächennutzung**

- L Landwirtschaft
- W Wohngebiet
- M Mischgebiet
- G Gewerbegebiet
- Gr Grünland
- Wd Waldfläche
- So Sondergebiet  
Kläranlage  
Schule
- Fläche für Maßnahmen der Renaturierung

**Bauwerk Nr. 3 vorhanden**  
 Brücke im Zuge der B 96  
 über das Landwasser  
 NK 5054 045 Station 2,000  
 <math>\alpha = 100 \text{ gon}</math>    LW = 63,70 m  
 KH = 1,675 m    LH  $\geq$  8,85 m  
 Br.Kl. 60/30    Nbr. = 13,25

**Landesamt für Straßenbau und Verkehr**

Niederlassung Bautzen  
 Käthe-Kollwitz-Straße 19  
 02625 Bautzen

Tel.: 03591 / 684-0  
 Fax: 03591 / 684-1119  
 E-Mail: poststelle.nl-bautzen@lasuv.sachsen.de

Bearbeitet:  
 Geprüft:  
 Projekt-Nr.:

Nr.	Art der Änderung	Datum	Zeichen

# VERGABEUNTERLAGE

LANDESAMT FÜR STRASSENBAU UND VERKEHR
 
 Freistaat SACHSEN

Unterlage / Blatt-Nr.: 3 / 1  
 Übersichtslegeplan

B 96 / Zittau - Bautzen / NK 5054 045 Stat. 0,125 - NK 5054 045 Stat. 2,444  
 MAVIS-Nr.: 2105016    Maßstab: 1:10.000

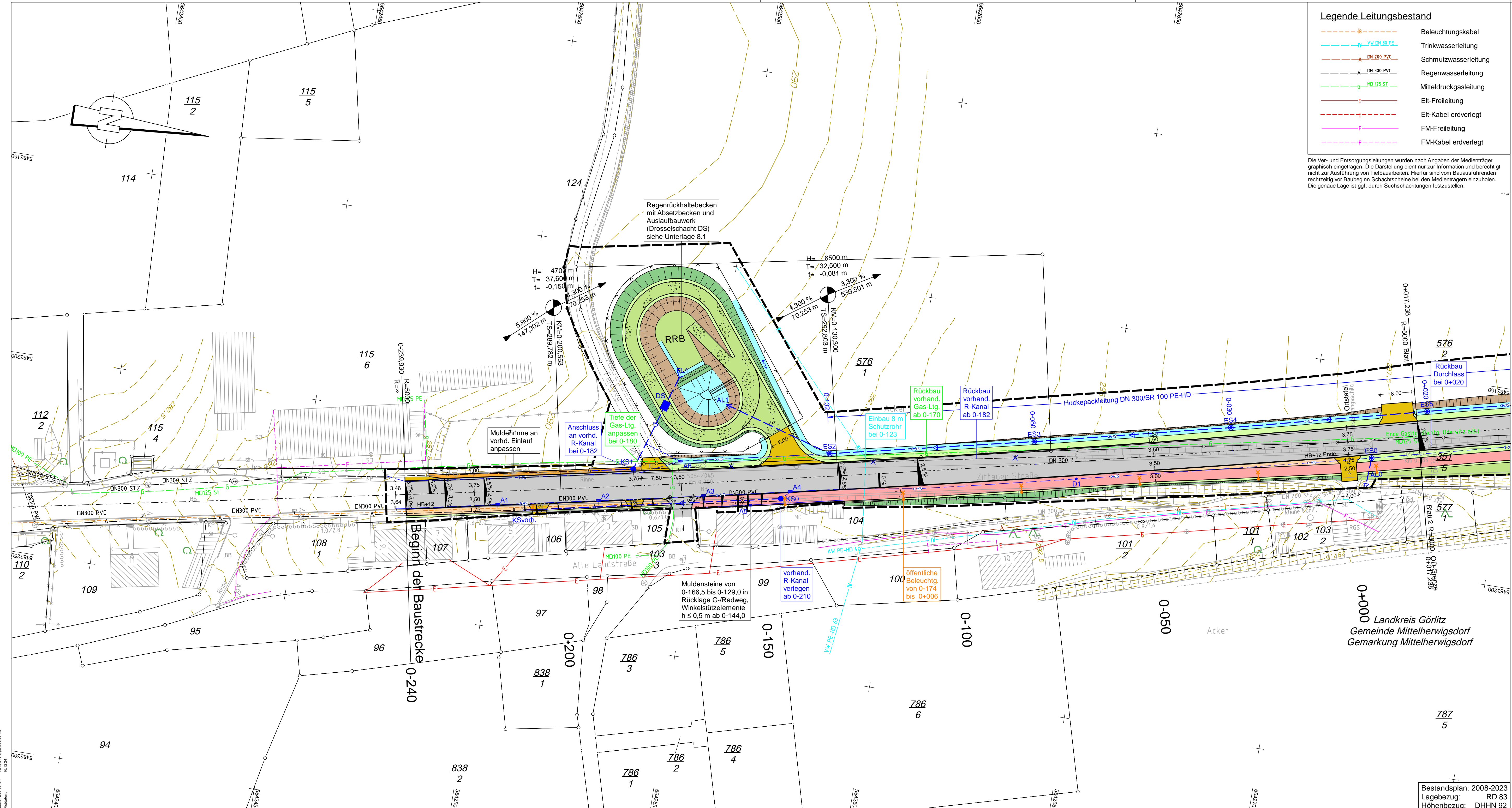
## B 96 Ausbau nördlich Zittau, 2. Bauabschnitt zwischen Mittelherwigsdorf und Oderwitz von Bau-km 0-240,000 bis Bau-km 2+066,000

**aufgestellt:**  
 Landesamt für Straßenbau und Verkehr,  
 NL Bautzen

unter Beachtung der Eintragungen zur Ausführung  
 freigegeben: LASuV, NL Bautzen

Bautzen, den .....

Bautzen, den .....



### Legende Leitungsbestand

- Beleuchtungskabel
- Trinkwasserleitung
- Schmutzwasserleitung
- Regenwasserleitung
- Mitteldruckgasleitung
- Eit-Freileitung
- Eit-Kabel erdverlegt
- FM-Freileitung
- FM-Kabel erdverlegt

Die Vor- und Entsorgungsleitungen wurden nach Angaben der Medienträger graphisch eingetragen. Die Darstellung dient nur zur Information und berechtigt nicht zur Ausführung von Tiefbauarbeiten. Hierfür sind vom Bauausführenden rechtzeitig vor Baubeginn Schachtschneide bei den Medienträgern einzuholen. Die genaue Lage ist ggf. durch Suchschachtungen festzustellen.

### Zeichenerklärung

- Einschnittsböschung
- Mulde mit Fließrichtung
- Bankett
- Fahrbahn mit Achse und Randmarkierung
- Trennstreifen
- Radweg Bankett
- Dammböschung
- Gehweg mit Zufahrt und Bordabsenkung
- Stützelemente
- Schotterterrassen
- Abbruch / Rückbau
- Fahrzeug-Rückhaltesystem
- Geländer
- Zaun
- Flurstücksgränze/-nummer

H = 20000 m  
T = 75,000 m

Neigungsbrechpunkt mit Angabe von Ausrundungshalbmesser, Tangentenlänge, Längsneigung und Abstand zum nächsten Neigungsbrechpunkt

Gradientenhochpunkt  
Gradiententiefpunkt

Fahrbahnquerneigung

HQ100 Landwasser

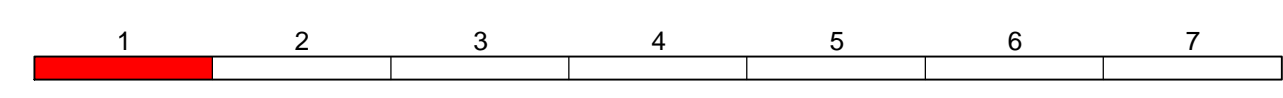
Regenwasserkanal geplant DN 300 mit Einlauf-/Kontrollschacht und Straßenablauf Sickerrohrleitung DN 100 mit Drainkontrollschacht

Rohrdurchlass DN 300 (Ein-/Auslauf pflastern)

Kulturdenkmal

Bäume/ Baumfällung, -schutz

Baufeldgränze



Landesamt für Straßenbau und Verkehr

Niederlassung Bautzen  
Käthe-Kollwitz-Straße 19  
02625 Bautzen

Tel.: 03591 / 684-0  
Fax: 03591 / 684-1119  
E-Mail: poststelle.nl.bautzen@lasuv.sachsen.de

Bearbeitet:  
Geprüft:  
Projekt-Nr.:

Nr.	Art der Änderung	Datum	Zeichen

## VERGABEUNTERLAGE

LANDESAMT FÜR STRASSENBAU UND VERKEHR

Freistaat SACHSEN

Unterlage / Blatt-Nr.: 5 / 1  
Lageplan

Ortsdurchfahrt Mittelherwigsdorf  
Bau km 0-240,000 bis Bau-km 0+017,238

MAVIS-Nr.: 2105016

Maßstab: 1:500

### B 96 Ausbau nördlich Zittau, 2. Bauabschnitt zwischen Mittelherwigsdorf und Oderwitz von Bau-km 0-240,000 bis Bau-km 2+066,000


aufgestellt:  
Landesamt für Straßenbau und Verkehr,  
NL Bautzen

unter Beachtung der Eintragungen zur Ausführung freigegeben:  
LASuV, NL Bautzen

Bautzen, den .....

Bautzen, den .....

Bestandsplan: 2008-2023  
Lagebezug: RD 83  
Höhenbezug: DHNN 92

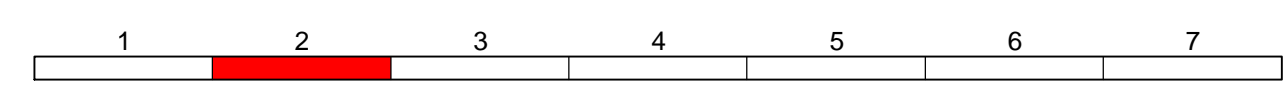


- Legende Leitungsbestand**
- Beleuchtungskabel
  - Trinkwasserleitung
  - Schmutzwasserleitung
  - Regenwasserleitung
  - Mitteldruckgasleitung
  - Eit-Freileitung
  - Eit-Kabel erdverlegt
  - FM-Freileitung
  - FM-Kabel erdverlegt

Die Vor- und Entsorgungsleitungen wurden nach Angaben der Medienträger graphisch eingetragen. Die Darstellung dient nur zur Information und berechtigt nicht zur Ausführung von Tiefbauarbeiten. Hierfür sind vom Bauausführenden rechtzeitig vor Baubeginn Schachtscheine bei den Medienträgern einzuholen. Die genaue Lage ist ggf. durch Suchschachtungen festzustellen.

**Zeichenerklärung**

	Einschnittsböschung	$H = 20000 \text{ m}$ $T = 75,000 \text{ m}$ $\frac{1,821}{432,50} \%$ $\frac{1,821}{789,22} \%$	Neigungsbrechpunkt mit Angabe von Ausrundungshalbmesser, Tangentiallänge, Längsneigung und Abstand zum nächsten Neigungsbrechpunkt
	Mulde mit Fließrichtung		
	Bankett	$2,5 \%$	Gradientenhochpunkt Gradiententiefpunkt
	Fahrbahn mit Achse und Randmarkierung		
	Trennstreifen		Fahrbahnquerneigung
	Radweg		HQ100 Landwasser
	Bankett		Regenwasserkanal geplant DN 300 mit Einlauf-/Kontrollschacht und Straßenablauf
	Dammböschung		Sickerrohrleitung DN 100 mit Drainkontrollschacht
	Gehweg mit Zufahrt und Bordabsenkung		Stützglieder
	Stützglieder		Rohrdurchlass DN 300 (Ein-/Auslauf pflastern)
	Schotterrasen		Kulturdenkmal
	Abbruch / Rückbau		Bäume/ Baumfällung, -schutz
	Fahrzeug-Rückhaltesystem		Baufeldgrenze
	Geländer		
	Zaun		
	Flurstücksgrenze/-nummer		



Landesamt für Straßenbau und Verkehr

Niederlassung Bautzen  
 Käthe-Kollwitz-Straße 19  
 02625 Bautzen

Tel.: 03591 / 684-0  
 Fax: 03591 / 684-1119  
 E-Mail: poststelle.nl-bautzen@lasuv.sachsen.de

Bearbeitet:  
 Geprüft:  
 Projekt-Nr.:

Nr.	Art der Änderung	Datum	Zeichen

## VERGABEUNTERLAGE

LANDESAMT FÜR STRASSENBAU UND VERKEHR

Freistaat SACHSEN

Unterlage / Blatt-Nr.: 5 / 2  
 Lageplan

Freie Strecke nördlich Mittelherwigsdorf  
 Bau-km 0+017,238 bis Bau-km 0+350,000

B 96 / Zittau - Bautzen / NK 5054 045 Stat. 0,125 - NK 5054 045 Stat. 2,444  
 MAVIS-Nr.: 2105016

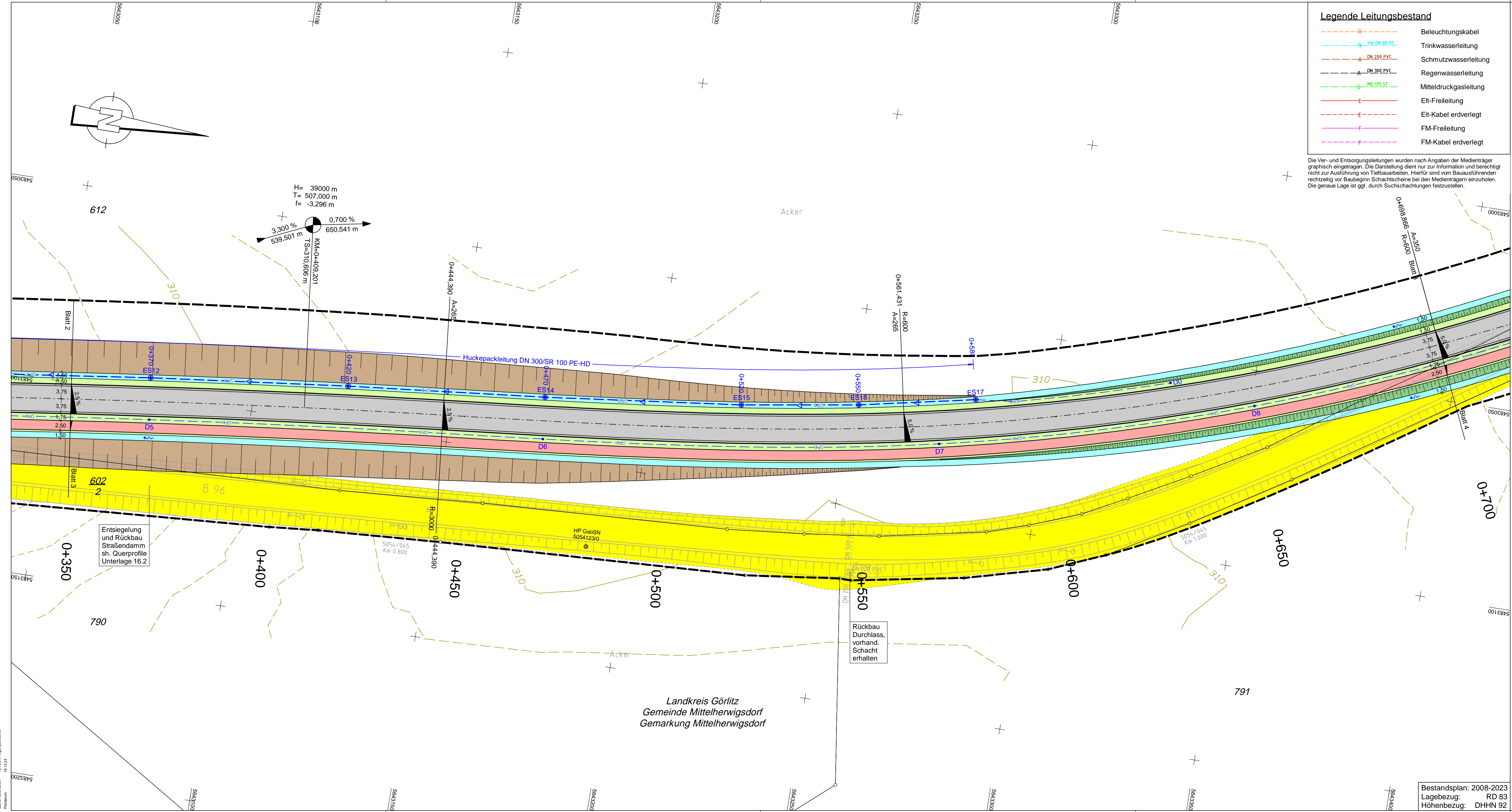
Maßstab: 1:500

### B 96 Ausbau nördlich Zittau, 2. Bauabschnitt zwischen Mittelherwigsdorf und Oderwitz von Bau-km 0-240,000 bis Bau-km 2+066,000

aufgestellt: Landesamt für Straßenbau und Verkehr, NL Bautzen	unter Beachtung der Eintragungen zur Ausführung freigegeben: LASuV, NL Bautzen
Bautzen, den .....	Bautzen, den .....

Bestandsplan: 2008-2023  
 Lagebezug: RD 83  
 Höhenbezug: DHN 92

Projekt: B 96 / Zittau - Bautzen, L 16.12.24 / 16.12.24 / 16.12.24  
 Status: Entwurf  
 Datum: 16.12.24

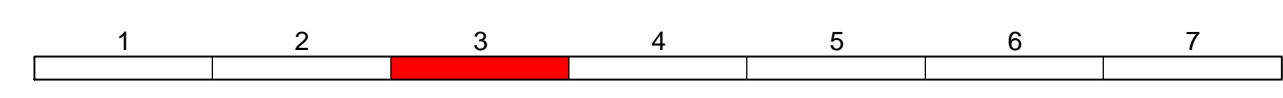


- Legende Leitungsbestand**
- Beleuchtungskabel
  - Trinkwasserleitung
  - Schmutzwasserleitung
  - Regenwasserleitung
  - Mitteldruckgasleitung
  - Eit-Freileitung
  - Eit-Kabel erdverlegt
  - FM-Freileitung
  - FM-Kabel erdverlegt

Die Vor- und Entsorgungsleitungen wurden nach Angaben der Medienträger graphisch eingetragen. Die Darstellung dient nur zur Information und berechtigt nicht zur Ausführung von Tiefbauarbeiten. Hierfür sind vom Bauausführenden rechtzeitig vor Baubeginn Schachtschneide bei den Medienträgern einzuholen. Die genaue Lage ist ggf. durch Suchschachtungen festzustellen.

**Zeichenerklärung**

	Einschnittsböschung		H = 20000 m T = 75,000 m	Neigungsbrechpunkt mit Angabe von Ausrundungshalbmesser, Tangentenlänge, Längsneigung und Abstand zum nächsten Neigungsbrechpunkt
	Mulde mit Fließrichtung		2,000 % 432,50 m 1,821 % 789,22 m	
	Fahrbahn mit Achse und Randmarkierung		2,5 %	Gradientenhochpunkt
	Trennstreifen			Gradiententiefpunkt
	Radweg			Fahrbahnquerneigung
	Bankett			HQ100 Landwasser
	Dammböschung			Regenwasserkanal geplant DN 300 mit Einlauf-/Kontrollschacht und Straßenablauf
	Gehweg mit Zufahrt und Bordabsenkung			Sickerrohrleitung DN 100 mit Drainkontrollschacht
	Stützelemente			Rohrdurchlass DN 300 (Ein-/Auslauf pflastern)
	Schotterrasen			Kulturdenkmal
	Abbruch / Rückbau			Bäume/ Baumfällung, -schutz
	Fahrzeug-Rückhaltesystem			Baufeldgrenze
	Geländer			
	Zaun			
	Flurstücksgrenze/-nummer			



**Landesamt für Straßenbau und Verkehr**

Niederlassung Bautzen  
Käthe-Kollwitz-Straße 19  
02625 Bautzen

Tel.: 03591 / 684-0  
Fax: 03591 / 684-1119  
E-Mail: poststelle.nl-bautzen@lasuv.sachsen.de

Bearbeitet:  
Geprüft:  
Projekt-Nr.:

Nr.	Art der Änderung	Datum	Zeichen

## VERGABEUNTERLAGE

<p>LANDESAMT FÜR STRASSENBAU UND VERKEHR</p> <p>Freistaat SACHSEN</p> <p>B 96 / Zittau - Bautzen / NK 5054 045 Stat. 0,125 - NK 5054 045 Stat. 2,444</p> <p>MAVIS-Nr.: 2105016</p>	<p>Unterlage / Blatt-Nr.: 5 / 3</p> <p>Lageplan</p> <p>Freie Strecke nördlich Mittelherwigsdorf Bau-km 0+350,000 bis Bau-km 0+700,000</p> <p>Maßstab: 1:500</p>
--	---

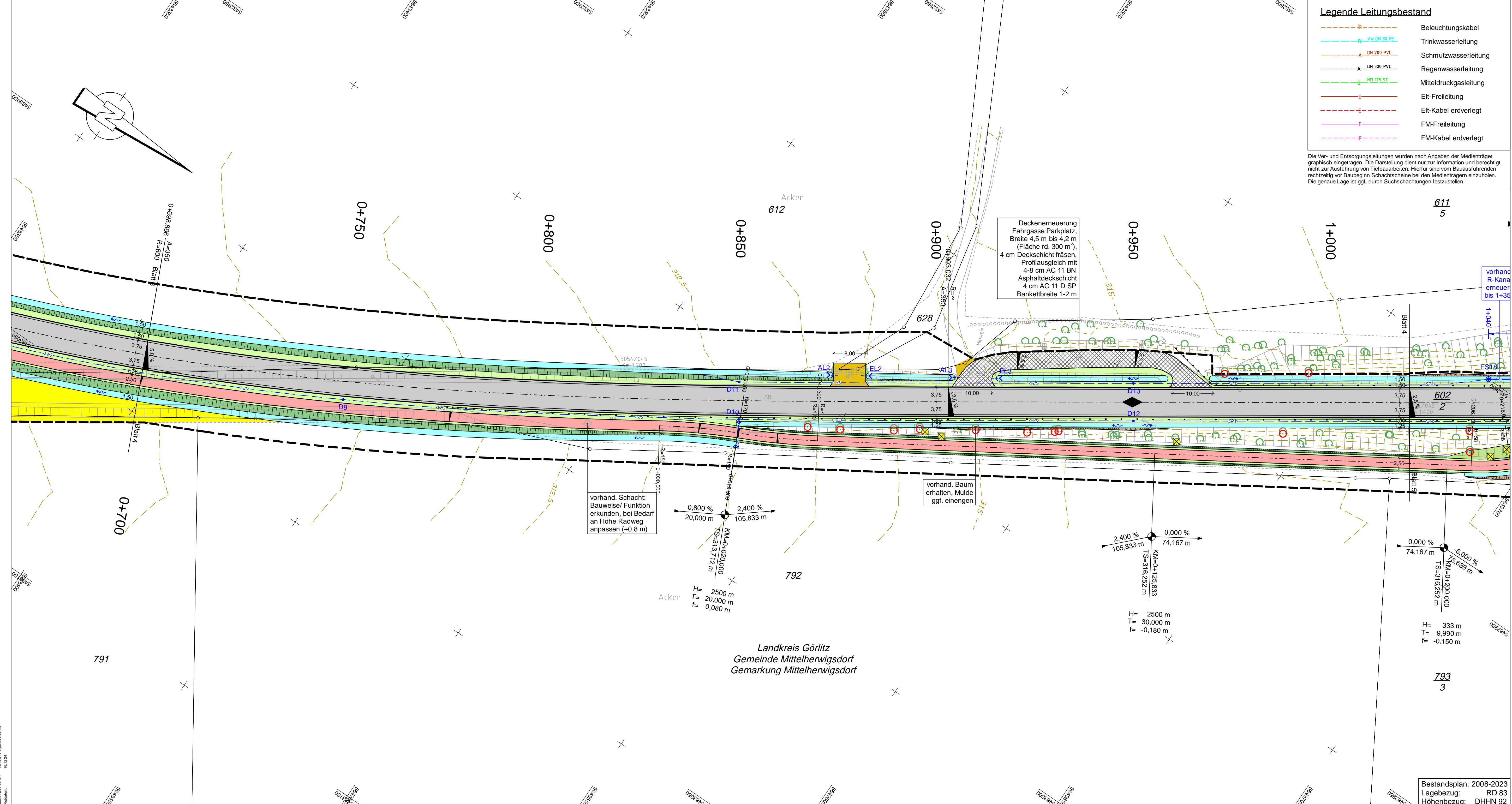
### B 96 Ausbau nördlich Zittau, 2. Bauabschnitt zwischen Mittelherwigsdorf und Oderwitz von Bau-km 0-240,000 bis Bau-km 2+066,000

aufgestellt: Landesamt für Straßenbau und Verkehr, NL Bautzen	unter Beachtung der Eintragungen zur Ausführung freigegeben: LASuV, NL Bautzen
---	---

Bautzen, den .....	Bautzen, den .....
--------------------	--------------------

Bestandsplan: 2008-2023  
Lagebezug: RD 83  
Höhenbezug: DHHN 92

Projekt: ...  
 Datum: ...  
 Stand: ...  
 Projekt-Nr.: ...

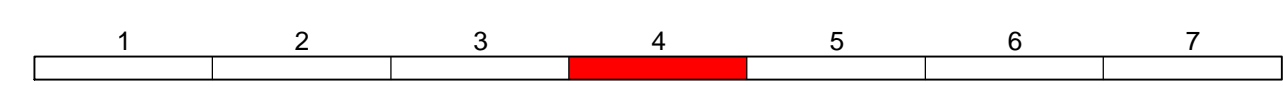


- ### Legende Leitungsbestand
- Beleuchtungskabel
  - Trinkwasserleitung
  - Schmutzwasserleitung
  - Regenwasserleitung
  - Mitteldruckgasleitung
  - Eit-Freileitung
  - Eit-Kabel erdverlegt
  - FM-Freileitung
  - FM-Kabel erdverlegt

Die Vor- und Versorgungsleitungen wurden nach Angaben der Medienträger graphisch eingetragen. Die Darstellung dient nur zur Information und berechtigt nicht zur Ausführung von Tiefbauarbeiten. Hierfür sind vom Bauausführenden rechtzeitig vor Baubeginn Schachtschneide bei den Medienträgern einzuholen. Die genaue Lage ist ggf. durch Suchschachtungen festzustellen.

### Zeichenerklärung

	Einschnittsböschung	$H = 20000 \text{ m}$ $T = 75,000 \text{ m}$ $1,821 \%$ $432,50 \text{ m}$	Neigungsbrechpunkt mit Angabe von Ausrundungshalbmesser, Tangentenlänge, Längsneigung und Abstand zum nächsten Neigungsbrechpunkt
	Mulde mit Fließrichtung		
	Bankett		
	Fahrbahn mit Achse und Randmarkierung		Gradientenhochpunkt
	Trennstreifen		Gradiententiefpunkt
	Radweg		Fahrbahnquerneigung
	Bankett		
	Dammböschung		HQ100 Landwasser
	Gehweg mit Zufahrt und Bordabsenkung		Regenwasserkanal geplant DN 300 mit Einlauf-/Kontrollschacht und Straßenablauf
	Stützelemente		Sickerrohrleitung DN 100 mit Drainkontrollschacht
	Schotterrasen		Rohrdruck DN 300 (Ein-/Auslauf pflastern)
	Abbruch / Rückbau		Kulturdenkmal
	Fahrzeug-Rückhaltesystem		Bäume/ Baumfällung, -schutz
	Geländer		Baufeldgrenze
	Zaun		
	Flurstücksgränze/-nummer		



Landesamt für Straßenbau und Verkehr

Niederlassung Bautzen  
 Käthe-Kollwitz-Straße 19  
 02625 Bautzen

Tel.: 03591 / 684-0  
 Fax: 03591 / 684-1119  
 E-Mail: poststelle.nl-bautzen@lasuv.sachsen.de

Bearbeitet:  
 Geprüft:  
 Projekt-Nr.:

Nr.	Art der Änderung	Datum	Zeichen

## VERGABEUNTERLAGE

LANDESAMT FÜR STRASSENBAU UND VERKEHR 	Unterlage / Blatt-Nr.: 5 / 4 Lageplan Freie Strecke südlich Landberg Bau-km 0+700,000 bis Bau-km 1+020,000 MAVIS-Nr.: 2105016 Maßstab: 1:500
---	---

### B 96 Ausbau nördlich Zittau, 2. Bauabschnitt zwischen Mittelherwigsdorf und Oderwitz von Bau-km 0+240,000 bis Bau-km 2+066,000

aufgestellt: Landesamt für Straßenbau und Verkehr, NL Bautzen

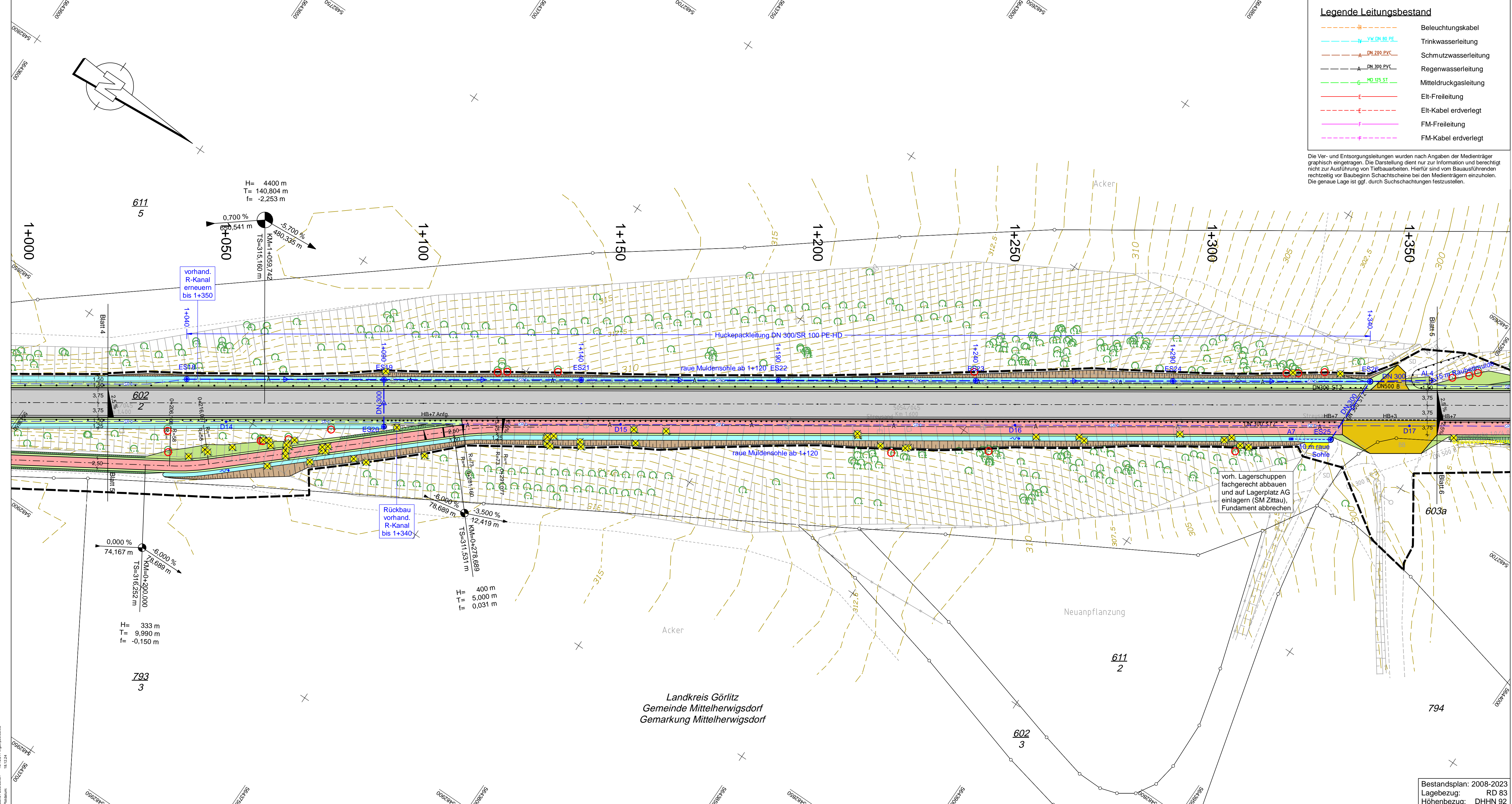
unter Beachtung der Eintragungen zur Ausführung freigegeben: LASuV, NL Bautzen

Bautzen, den .....

Bautzen, den .....

Bestandsplan: 2008-2023  
 Lagebezug: RD 83  
 Höhenbezug: DHHN 92

Projekt: ...  
 Datum: ...



**Legende Leitungsbestand**

	Beleuchtungskabel
	Trinkwasserleitung
	Schmutzwasserleitung
	Regenwasserleitung
	Mitteldruckgasleitung
	Eit-Freileitung
	Eit-Kabel erdverlegt
	FM-Freileitung
	FM-Kabel erdverlegt

Die Vor- und Entsorgungsleitungen wurden nach Angaben der Medienträger graphisch eingetragen. Die Darstellung dient nur zur Information und berechtigt nicht zur Ausführung von Tiefbauarbeiten. Hierfür sind vom Bauausführenden rechtzeitig vor Baubeginn Schachtscheine bei den Medienträgern einzuholen. Die genaue Lage ist ggf. durch Suchschachtungen festzustellen.

**Zeichenerklärung**

	Einschnittsböschung
	Mulde mit Fließrichtung
	Fahrbahn mit Achse und Randmarkierung
	Trennstreifen
	Radweg
	Dammböschung
	Gehweg mit Zufahrt und Bordabsenkung
	Stützelemente
	Schotterrasen
	Abbruch / Rückbau
	Fahrzeug-Rückhaltesystem
	Geländer
	Zaun
	Flurstücksgränze/-nummer

H = 20000 m  
T = 75,000 m

Neigungsbrechpunkt mit Angabe von Ausrundungshalbmesser, Tangentenlänge, Längsneigung und Abstand zum nächsten Neigungsbrechpunkt

Gradientenhochpunkt  
Gradiententiefpunkt

Fahrbahnquerneigung

HQ100 Landwasser


Regenwasserkanal geplant DN 300 mit Einlauf-/Kontrollschacht und Straßenablauf Sickerrohrleitung DN 100 mit Drainkontrollschacht

Rohrdruck DN 300 (Ein-/Auslauf pflastern)

Kulturdenkmal

Bäume/ Baumfällung, -schutz

Baufeldgränze



**Landesamt für Straßenbau und Verkehr**

Niederlassung Bautzen  
Käthe-Kollwitz-Straße 19  
02625 Bautzen

Tel.: 03591 / 684-0  
Fax: 03591 / 684-1119  
E-Mail: poststelle.nl-bautzen@lasuv.sachsen.de

Bearbeitet:  
Geprüft:  
Projekt-Nr.:

Nr.	Art der Änderung	Datum	Zeichen

## VERGABEUNTERLAGE

LANDESAMT FÜR STRASSENBAU UND VERKEHR

Freistaat SACHSEN

Unterlage / Blatt-Nr.: 5 / 5  
Lageplan

B 96 / Zittau - Bautzen / NK 5054 045 Stat. 0,125 - NK 5054 045 Stat. 2,444

Freie Strecke nördlich Landberg  
Bau-km 1+020,000 bis Bau-km 1+357,000

MAVIS-Nr.: 2105016

Maßstab: 1:500

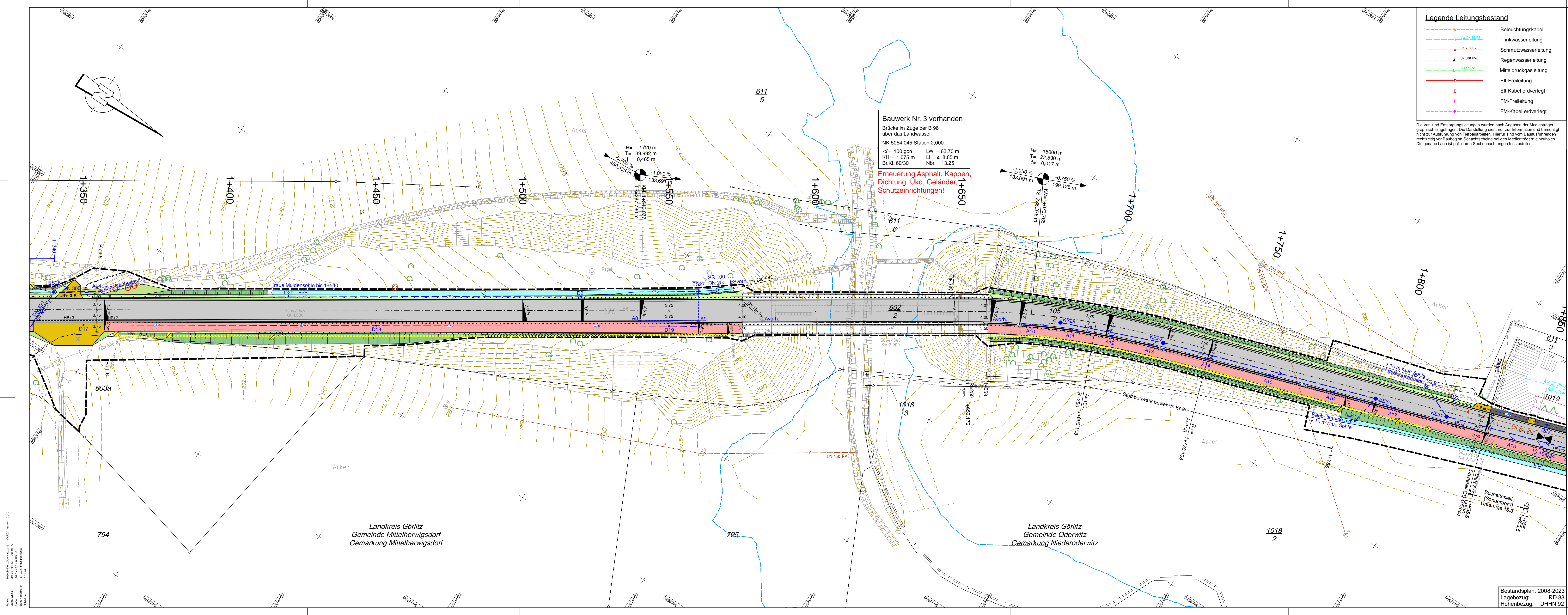
### B 96 Ausbau nördlich Zittau, 2. Bauabschnitt zwischen Mittelherwigsdorf und Oderwitz von Bau-km 0-240,000 bis Bau-km 2+066,000

aufgestellt: Landesamt für Straßenbau und Verkehr, NL Bautzen	unter Beachtung der Eintragungen zur Ausführung freigegeben: LASuV, NL Bautzen
Bautzen, den .....	Bautzen, den .....

Bestandsplan: 2008-2023  
Lagebezug: RD 83  
Höhenbezug: DHNN 92

Projekt: B 96 / Zittau - Bautzen / NK 5054 045 Stat. 0,125 - NK 5054 045 Stat. 2,444  
Stand: 18.12.24 / final/plan  
Prüfung: 18.12.24

Landkreis Görlitz  
Gemeinde Mittelherwigsdorf  
Gemarkung Mittelherwigsdorf



**Legende Leitungsbestand**

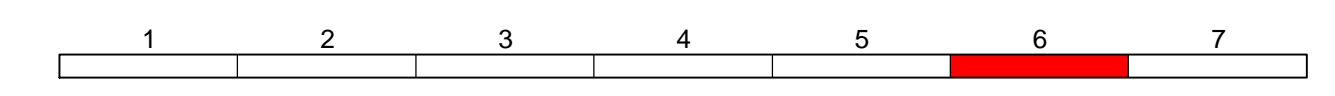
	Beleuchtungskabel
	Trinkwasserleitung
	Schmutzwasserleitung
	Regenwasserleitung
	Mitteldruckgasleitung
	Elt-Freileitung
	Elt-Kabel erdverlegt
	FM-Freileitung
	FM-Kabel erdverlegt

**Zeichenerklärung**

	Einschnittsböschung
	Mulde mit Fließrichtg. Bankett
	Fahrbahn mit Achse und Randmarkierung
	Trennstreifen
	Dammböschung
	Gehweg mit Zufahrt und Bordabsenkung
	Stützelemente
	Schotterrasen
	Abbruch / Rückbau
	Fahrzeug-Rückhaltesystem
	Geländer
	Zaun
	Flurstücksgrenze/-nummer
	Neigungsbrechpunkt mit Angabe von Ausrundungshalbmesser, Tangentiallänge, Längsneigung und Abstand zum nächsten Neigungsbrechpunkt
	Gradientenhochpunkt
	Gradienteniefpunkt
	Fahrbahnquerneigung
	HQ100 Landwasser
	Regenwasserkanal geplant DN 300 mit Einlauf-Kontrollschacht und Straßenablauf
	Sickerröhre DN 100 mit Drainkontrollschacht
	Rohrdurchlass DN 300 (Ein-/Auslauf pflastern)
	Kulturdenkmal
	Baume/ Baumfällung, -schutz
	Baufeldgrenze

**Bauwerk Nr. 3 vorhanden**  
 Brücke im Zuge der B 96 über das Landwasser  
 NK 5054 045 Station 2,000  
 <math>\Delta = 100 \text{ gon}</math> LW = 63,70 m  
 KH = 1,675 m LH = 8,85 m  
 Br.Kl. 60/30 Nbr. = 13,25

**Erneuerung Asphalt, Kappen, Dichtung, Üko, Geländer, Schutzeinrichtungen!**



Landesamt für Straßenbau und Verkehr

Niederlassung Bautzen Käthe-Kollwitz-Straße 19 02625 Bautzen	Tel.: 03591 / 684-0 Fax: 03591 / 684-1119 E-Mail: poststelle.nl-bautzen@lasuv.sachsen.de
Bearbeitet:	Geprüft:
	Projekt-Nr.:

Nr.	Art der Änderung	Datum	Zeichen

**VERGABEUNTERLAGE**

LANDESAMT FÜR STRASSENBAU UND VERKEHR | Freistaat SACHSEN

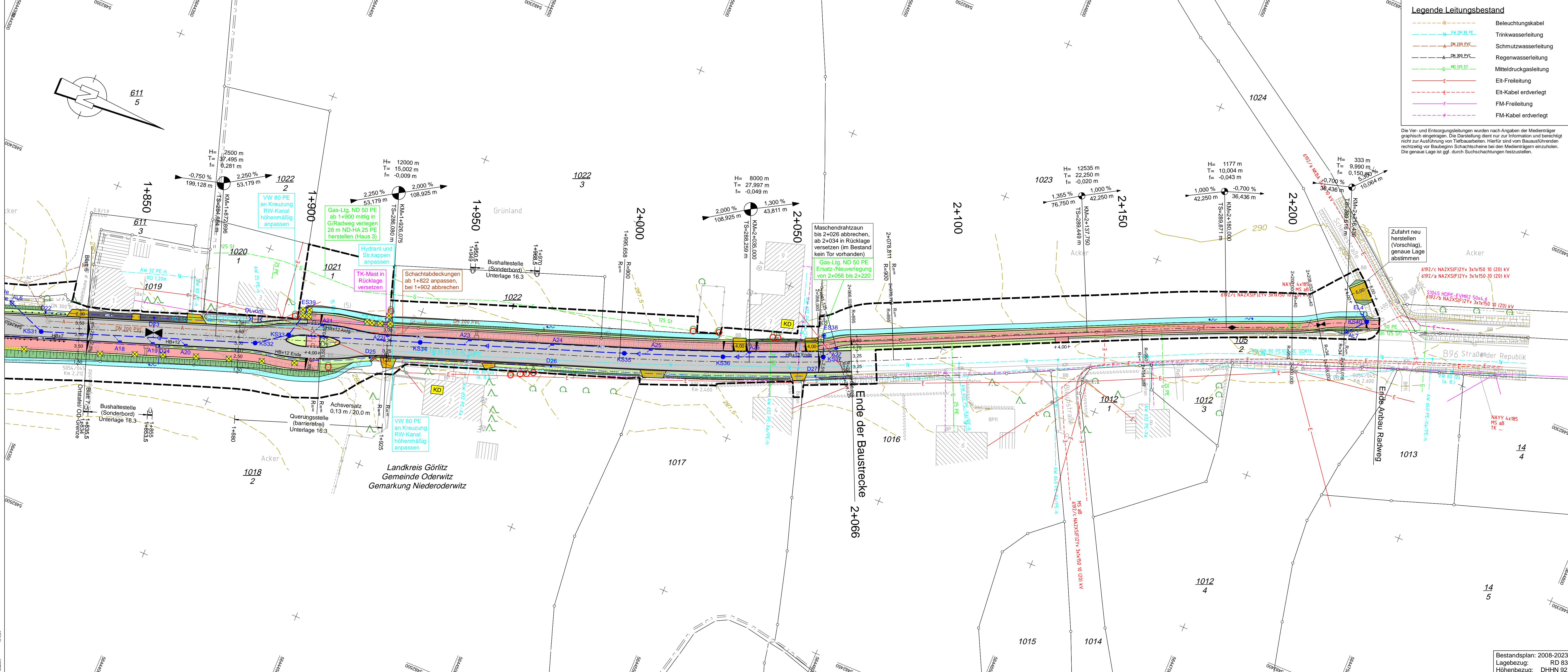
Unterlage / Blatt-Nr.: 5 / 6  
 Lageplan  
 Freie Strecke südlich Oderwitz  
 Bau-km 1+357,000 bis Bau-km 1+834,000  
 MAVIS-Nr.: 2105016 | Maßstab: 1:500

**B 96 Ausbau nördlich Zittau, 2. Bauabschnitt**  
 zwischen Mittelherwigsdorf und Oderwitz  
 von Bau-km 0+240,000 bis Bau-km 2+066,000

aufgestellt: Landesamt für Straßenbau und Verkehr, NL Bautzen	unter Beachtung der Eintragungen zur Ausführung freigegeben: LASuV, NL Bautzen
---	---

Bautzen, den .....	Bautzen, den .....
--------------------	--------------------

Bestandsplan: 2008-2023  
 Lagebezug: RD 83  
 Höhenbezug: DHHN 92

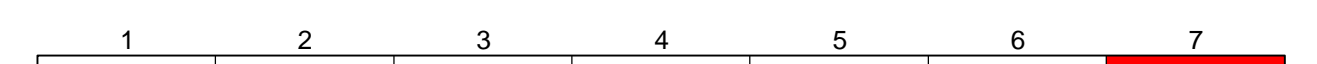


**Legende Leitungsbestand**

	Beleuchtungskabel
	Trinkwasserleitung
	Schmutzwasserleitung
	Regenwasserleitung
	Mitteldruckgasleitung
	Elt-Freileitung
	Elt-Kabel erdverlegt
	FM-Freileitung
	FM-Kabel erdverlegt

**Zeichenerklärung**

	Neigungsbrechpunkt mit Angabe von Ausrundungshalbmesser, Tangentenlänge, Längsneigung und Abstand zum nächsten Neigungsbrechpunkt
	Gradientenhochpunkt
	Fahrbahnquerneigung
	HQ100 Landwasser
	Regenwasserkanal geplant DN 300 mit Einlauf-/Kontrollschacht und Straßenablauf Sickerrohrleitung DN 100 mit Drainkontrollschacht
	Rohrdurchlass DN 300 (Ein-/Auslauf pflastern)
	Kulturdenkmal
	Bäume/ Baumfällung, -schutz
	Baufeldgrenze



**Landesamt für Straßenbau und Verkehr**

Niederlassung Bautzen Käthe-Kollwitz-Straße 19 02625 Bautzen	Tel.: 03591 / 684-0 Fax: 03591 / 684-1119 E-Mail: poststelle.nl-bautzen@lasuv.sachsen.de	Bearbeitet: Geprüft: Projekt-Nr.:
--	--	---

Nr.	Art der Änderung	Datum	Zeichen

**VERGABEUNTERLAGE**

LANDESAMT FÜR STRASSENBAU UND VERKEHR | Freistaat SACHSEN

Unterlage / Blatt-Nr.: 5 / 7  
Lageplan

B 96 / Zittau - Bautzen / NK 5054 045 Stat. 0.125 - NK 5054 045 Stat. 2.444  
MAVIS-Nr.: 2105016

Ortsdurchfahrt Oderwitz  
Bau-km 1+834,000 bis Bau-km 2+227,000  
Maßstab: 1:500

**B 96 Ausbau nördlich Zittau, 2. Bauabschnitt**  
zwischen Mittelherwigsdorf und Oderwitz  
von Bau-km 0+240,000 bis Bau-km 2+066,000

aufgestellt: Landesamt für Straßenbau und Verkehr, NL Bautzen	unter Beachtung der Eintragungen zur Ausführung freigegeben: LASUV, NL Bautzen
---	---

Bautzen, den .....	Bautzen, den .....
--------------------	--------------------

Bestandsplan: 2008-2023  
Lagebezug: RD 83  
Höhenbezug: DHHN 92