

Maps © OpenStreetMap contributors

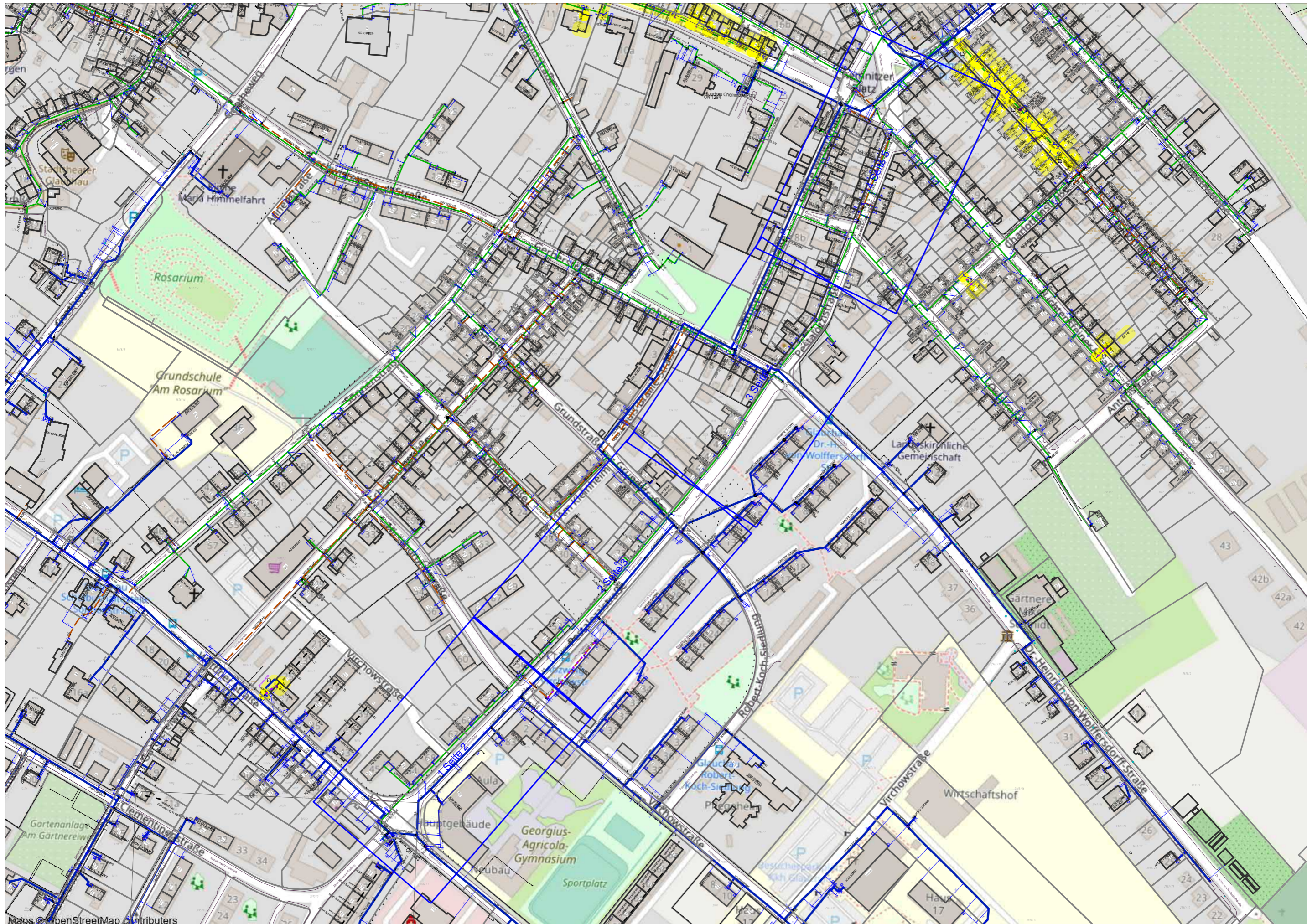


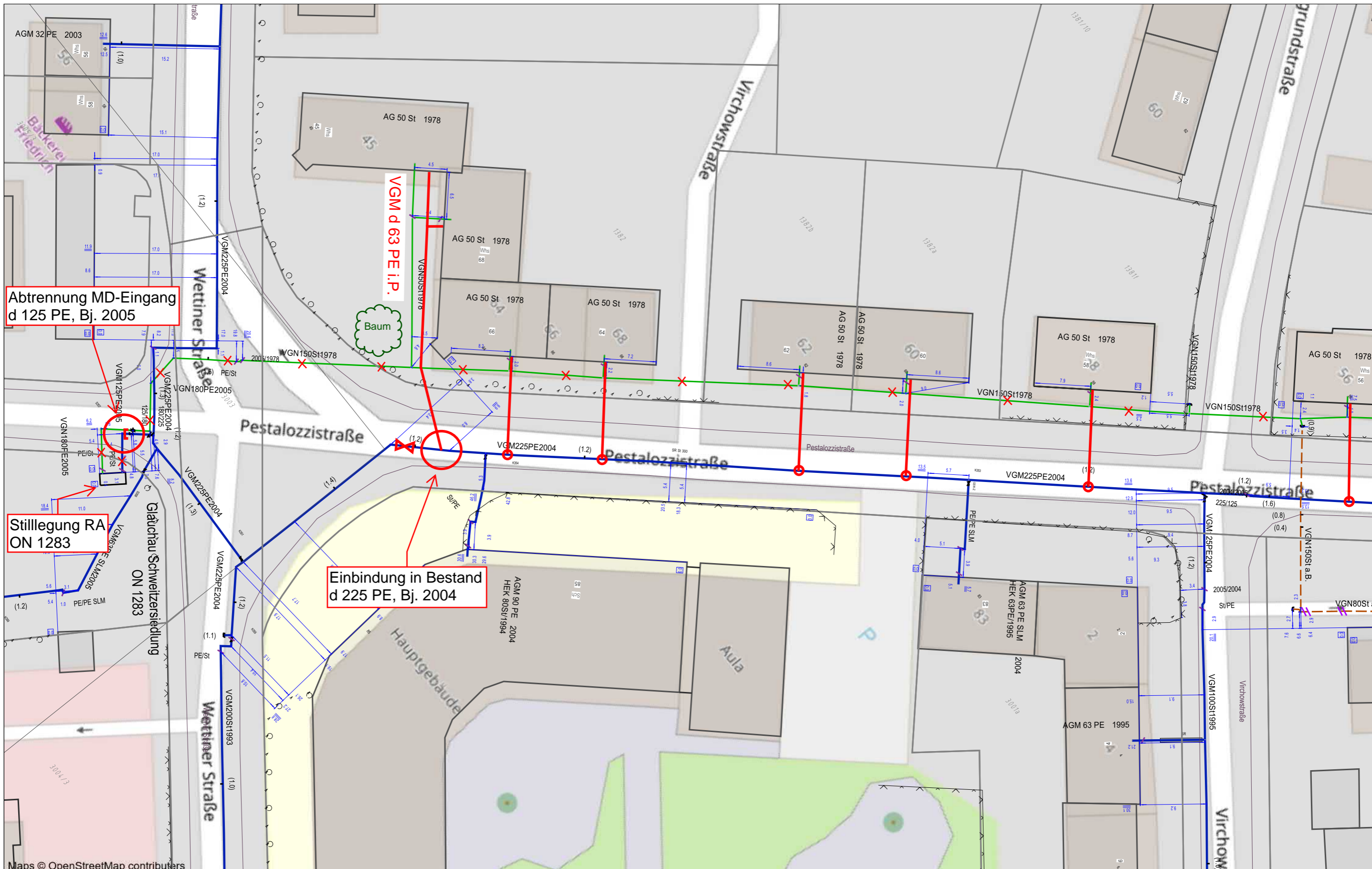
Maßstab: 1:5000
 Datum : 15.04.2024
 Höhenangaben in DHHN16

Glauchau
 Pestalozzistraße

gedruckt von: Schuhmann, Enrico

Höhenangaben in DHHN16





Maps © OpenStreetMap contributors



Informationen über:
 eins energie in sachsen
 Augustusburger Str. 1
 09111 Chemnitz
 Telefon: 0371 / 525 0

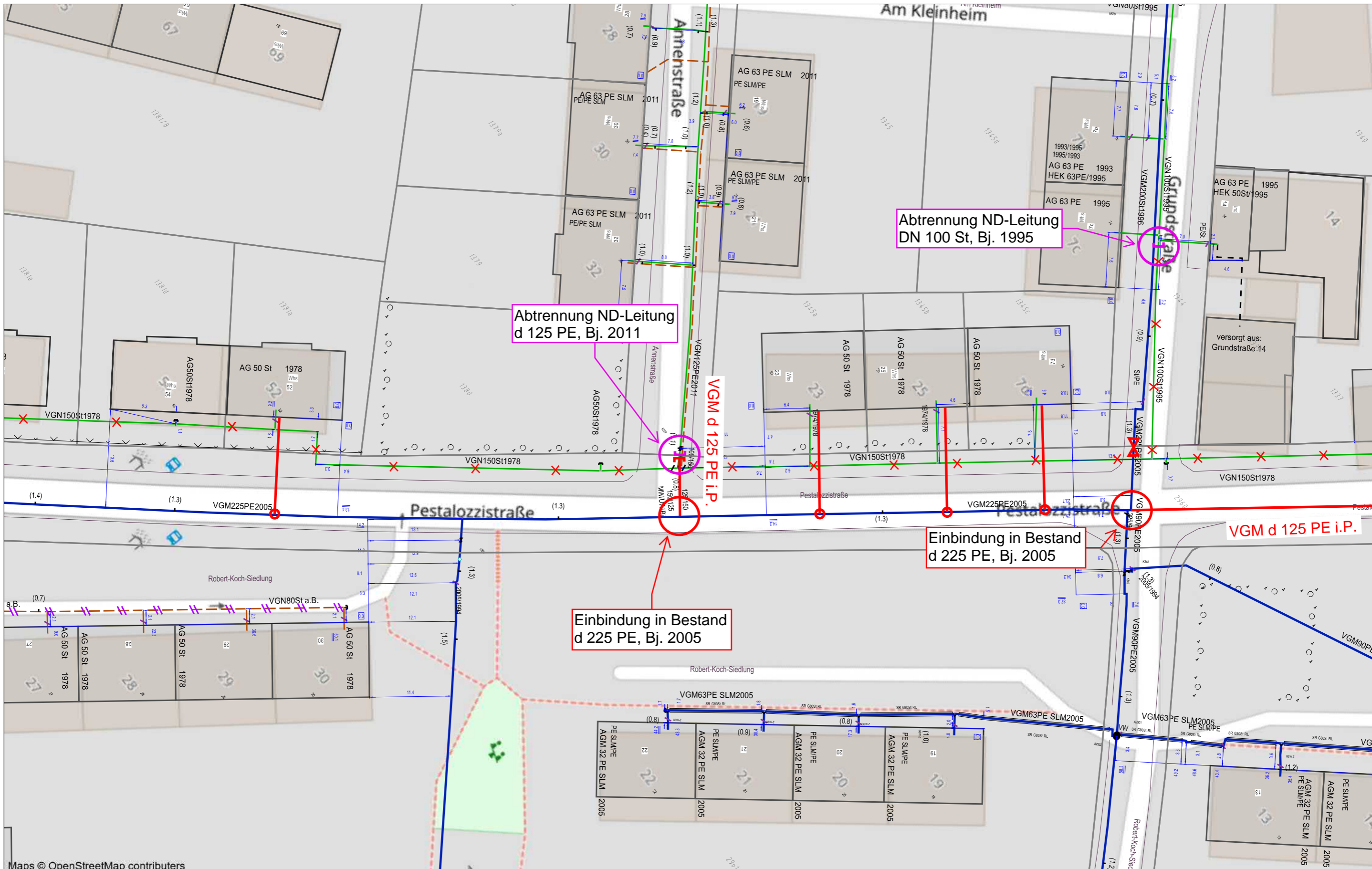


Datum: 15.04.2024
 Maßstab: 1:500
 Höhenangaben in HN

Glauchau
 Pestalozzistraße

gedruckt von: Schuhmann, Enrico
 Vervielfältigung nur mit Genehmigung des Herausgebers eins energie in Sachsen

Dieser Plan darf nicht als Arbeitsgrundlage für Tiefbauarbeiten verwendet werden.



Maps © OpenStreetMap contributors



Informationen über:
 eins energie in sachsen
 Augustusburger Str. 1
 09111 Chemnitz
 Telefon: 0371 / 525 0

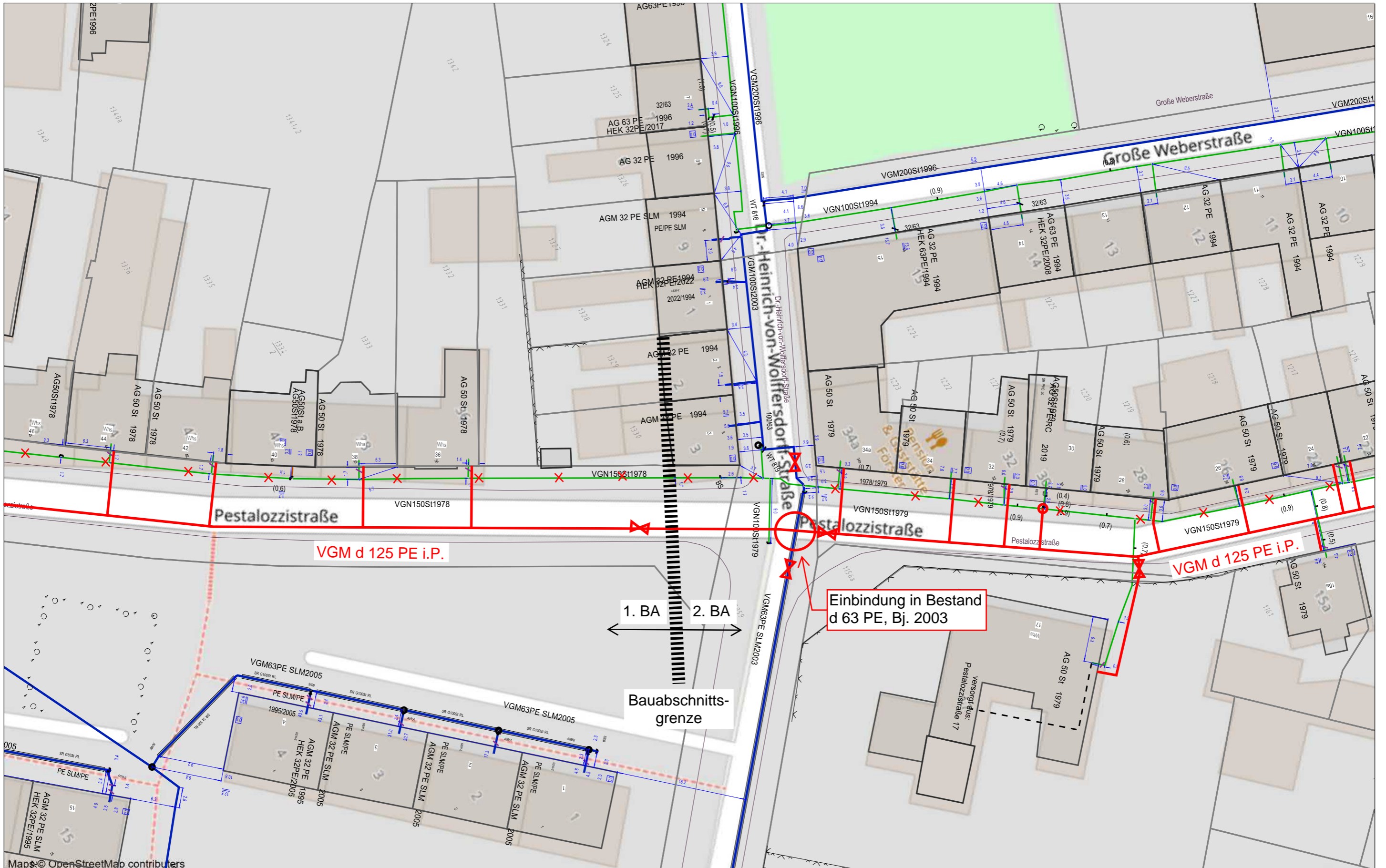


Datum: 15.04.2024
 Maßstab: 1:500
 Höhenangaben in HN

Glauchau
 Pestalozzistraße

gedruckt von: Schuhmann, Enrico
 Vervielfältigung nur mit Genehmigung des Herausgebers eins energie in Sachsen

Dieser Plan darf nicht als Arbeitsgrundlage für Tiefbauarbeiten verwendet werden.



Map © OpenStreetMap contributors



Informationen über:
 eins energie in sachsen
 Augustusburger Str. 1
 09111 Chemnitz
 Telefon: 0371 / 525 0

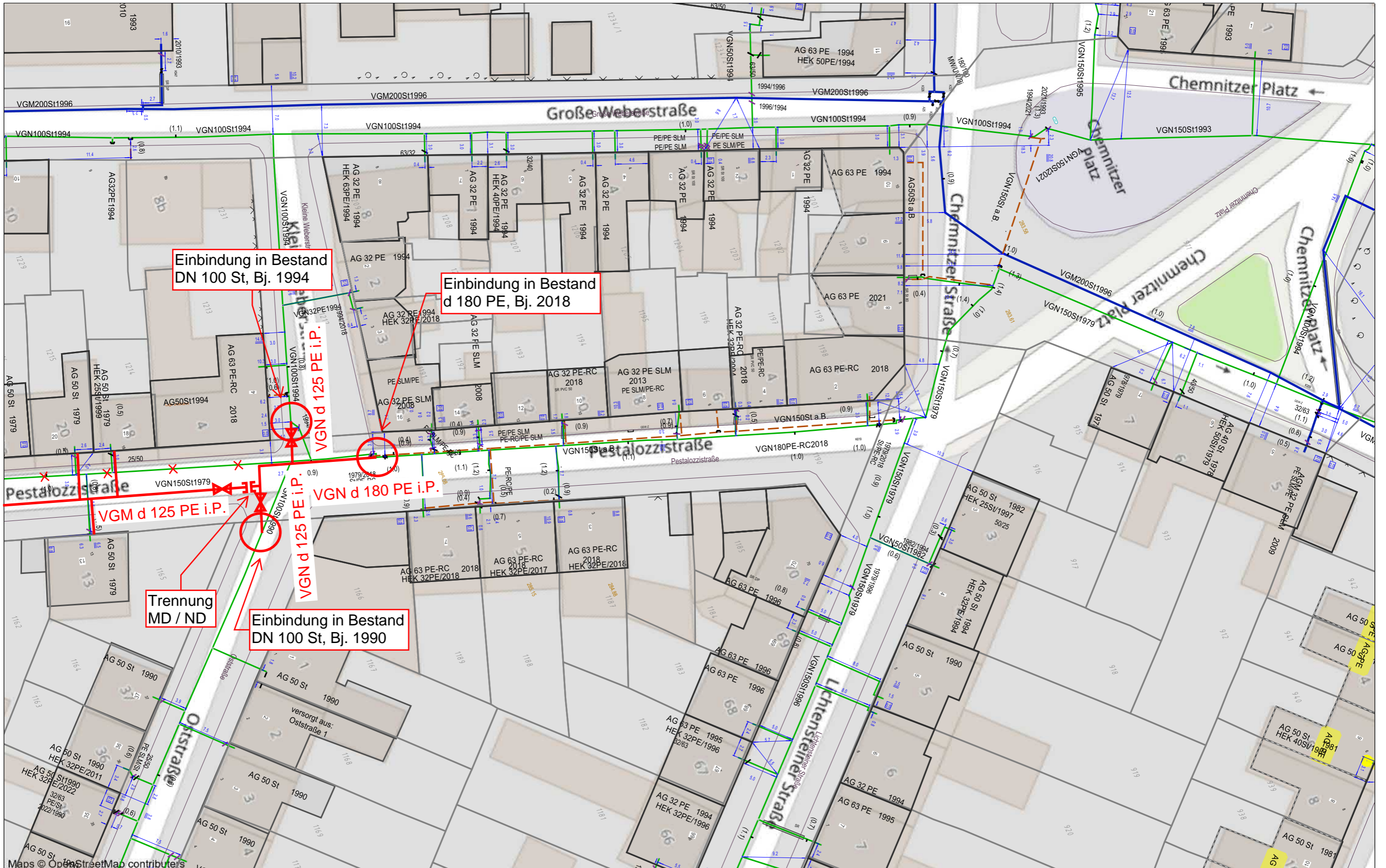


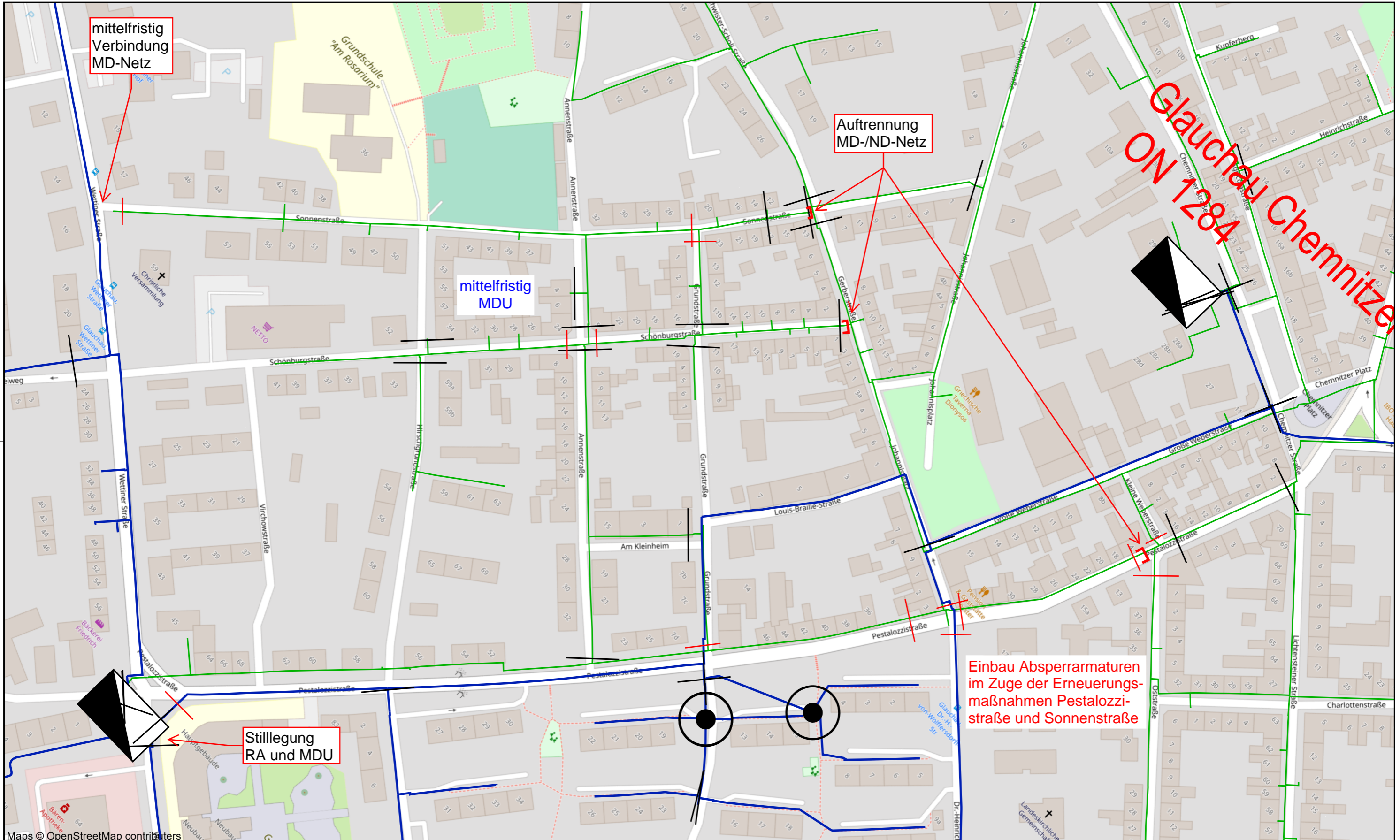
Datum: 15.04.2024
 Maßstab: 1:500
 Höhenangaben in HN

Glauchau
 Pestalozzistraße

gedruckt von: Schuhmann, Enrico
 Vervielfältigung nur mit Genehmigung des Herausgebers eins energie in Sachsen

Dieser Plan darf nicht als Arbeitsgrundlage für Tiefbauarbeiten verwendet werden.

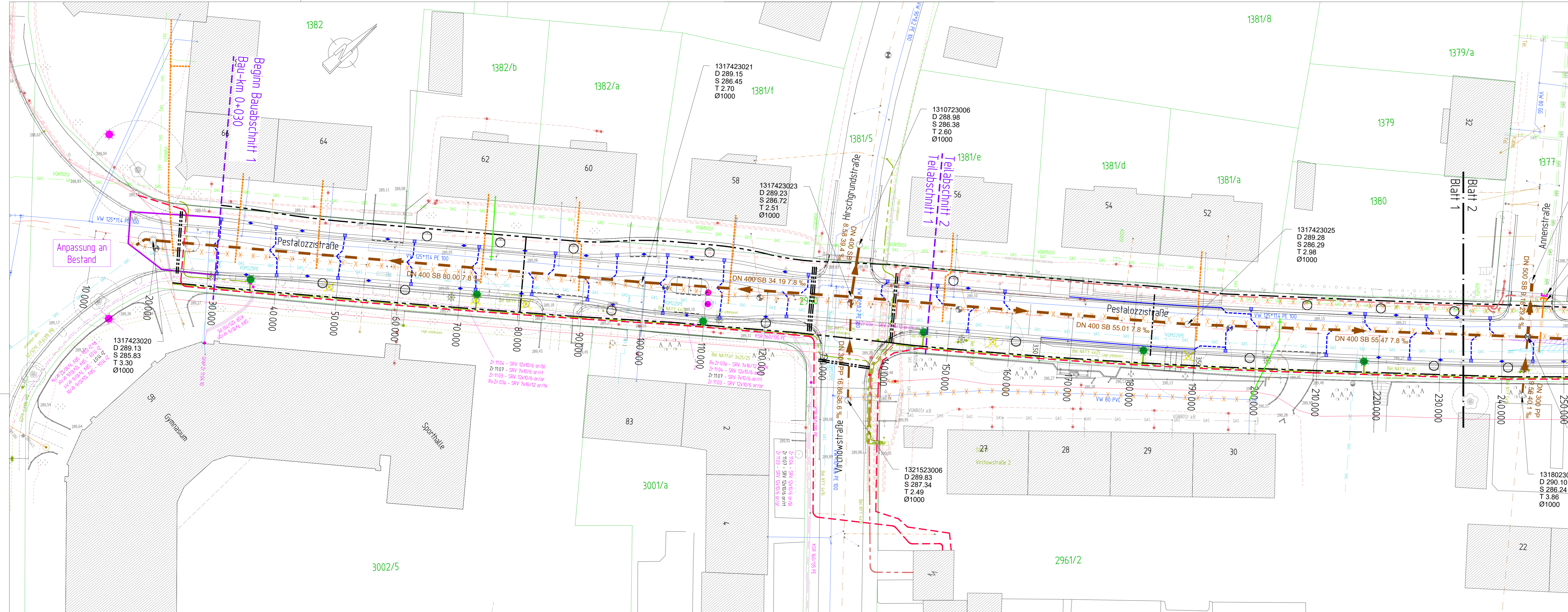




inetz
Ein Unternehmen von eins

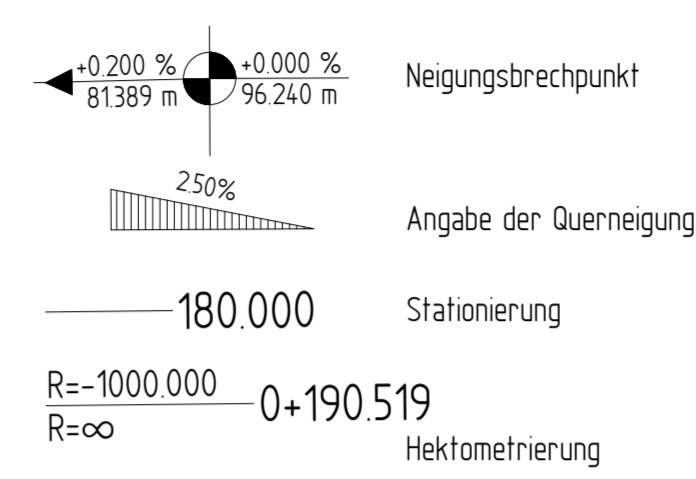
Maßstab: 1:2000
Datum : 16.07.2024
Höhenangaben in DHHN16

Glauchau Pestalozzistr. - Sonnenstr.
MDU
gedruckt von: Schuhmann, Enrico

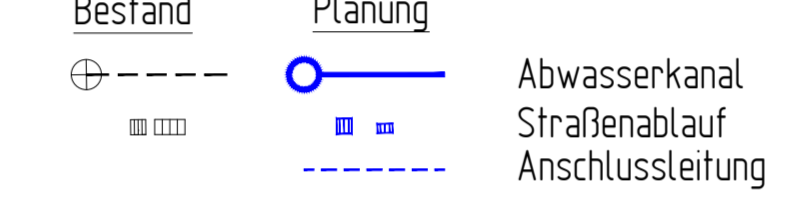


ZEICHENERKLÄRUNG

Straßentrassierung



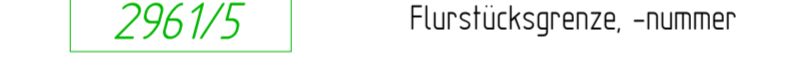
Straßenentwässerung



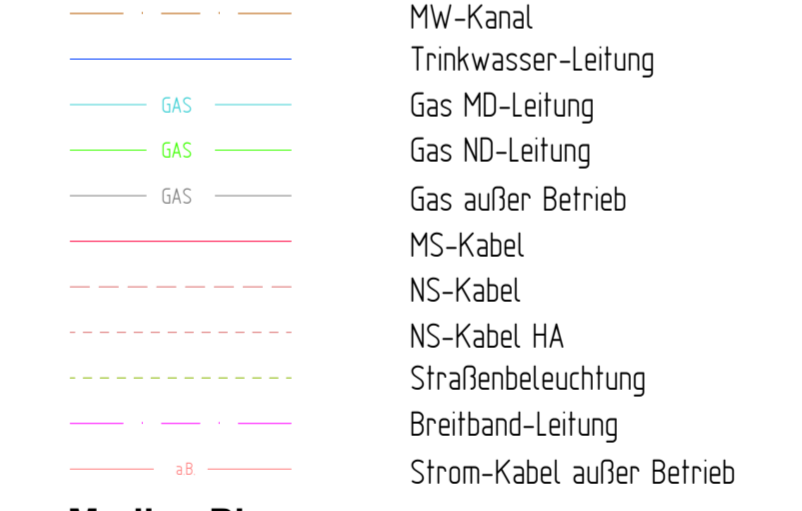
Straßenbeleuchtung



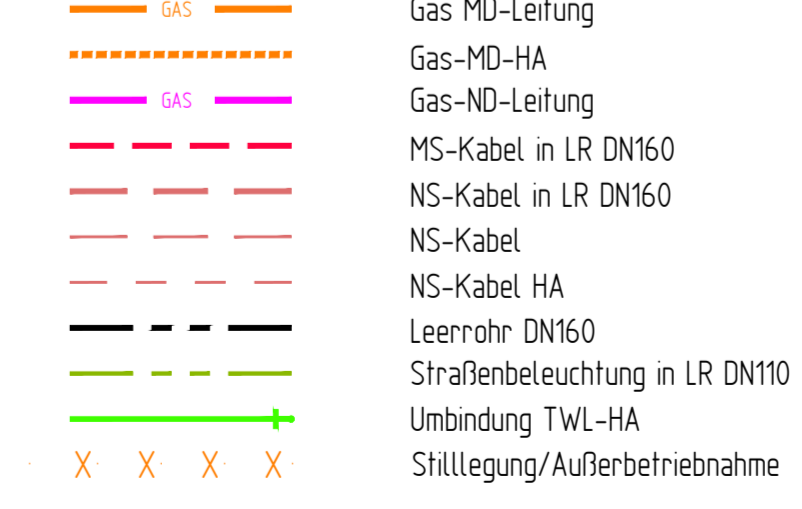
Kataster Bestand



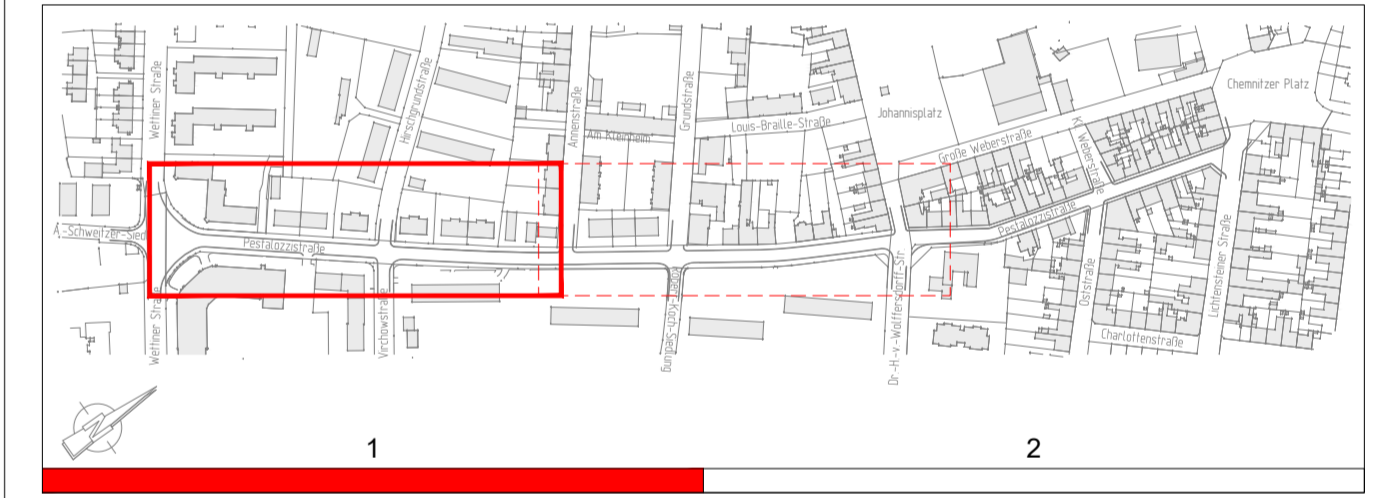
Medien Bestand



Medien Planung



Die Darstellung der Bestandsmedien dient ausschließlich zur Übersicht und besitzt keinesfalls amtlichen Charakter!



Koordinatensystem: ETRS89 / UTM 33N Höhensystem: DHHN2016 / mNHN

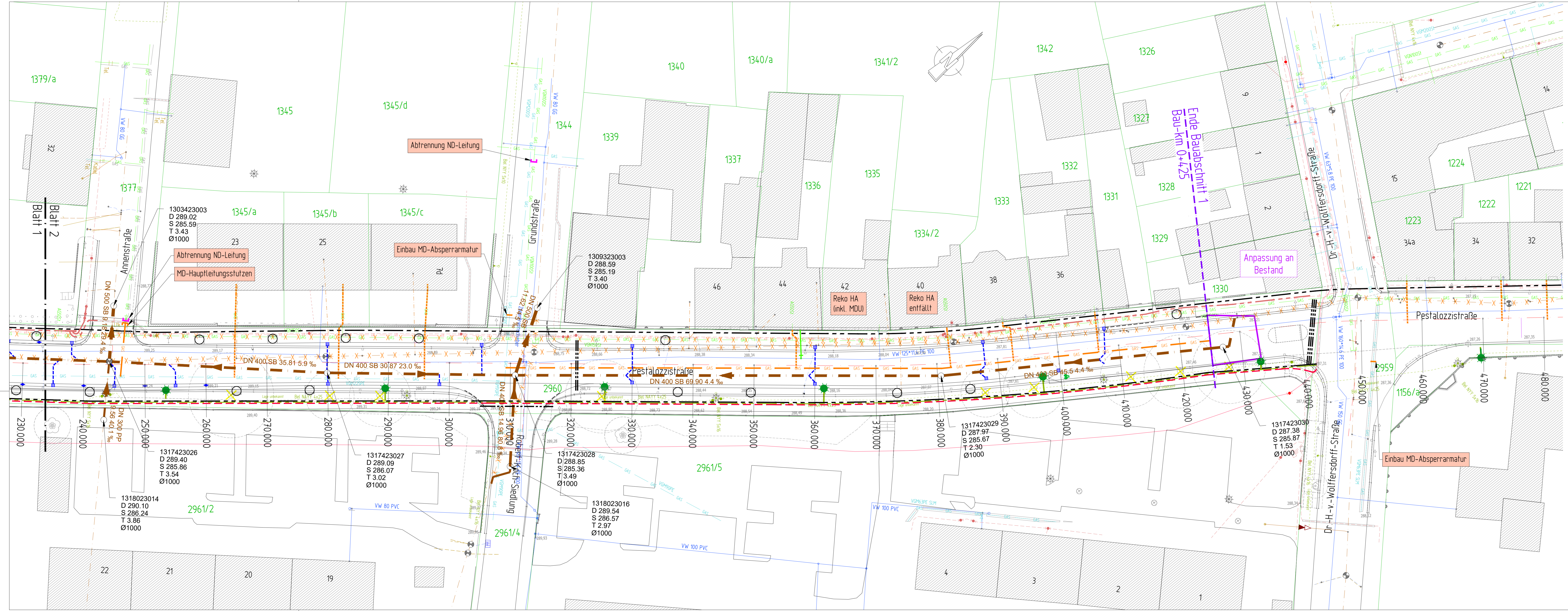
Änderung	Index	Datum	Name	Änderung

Bauherr: **Stadt Glauchau**
 Markt 1
 08371 Glauchau

Planer: **STOLL BAUPLANUNG**
 GmbH & Co. KG
 Nikolaus-Otto-Straße 1 • 08371 Glauchau
 Tel. 03763/7911-0 e-mail: info@stollplan.de
 Fax 03763/7911-12 www.stollplan.de

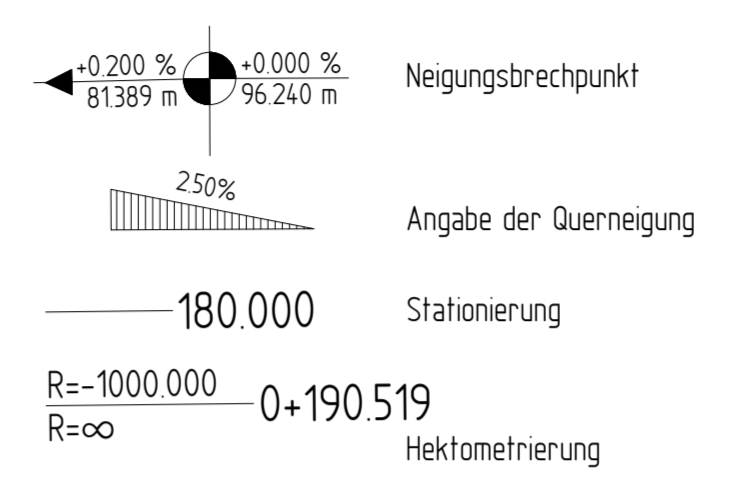
Datum	Zeichner	Bearbeiter	Phase:
09.12.2024	Mühlmann	Wunderlich	Ausführungsplanung

Koordinierter Leitungsplan					
Projekt-Nr.:	Phase:	Plan-Nr.:	Index:	Maßstab:	Blatt:
2319	5	16.1	1	1:250	1/2

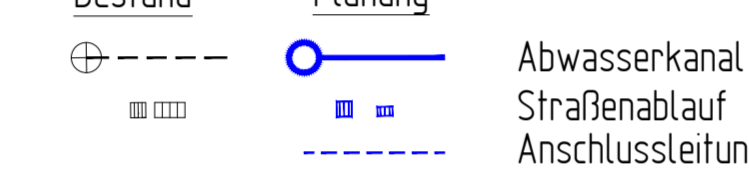


ZEICHENERKLÄRUNG

Straßenrassierung



Straßenentwässerung



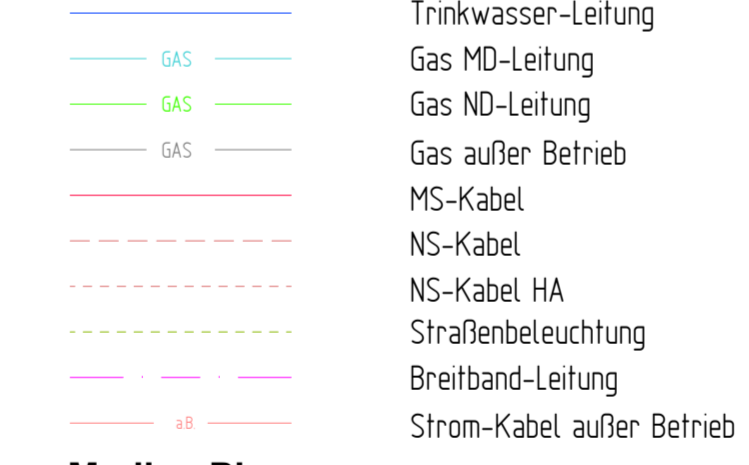
Straßenbeleuchtung



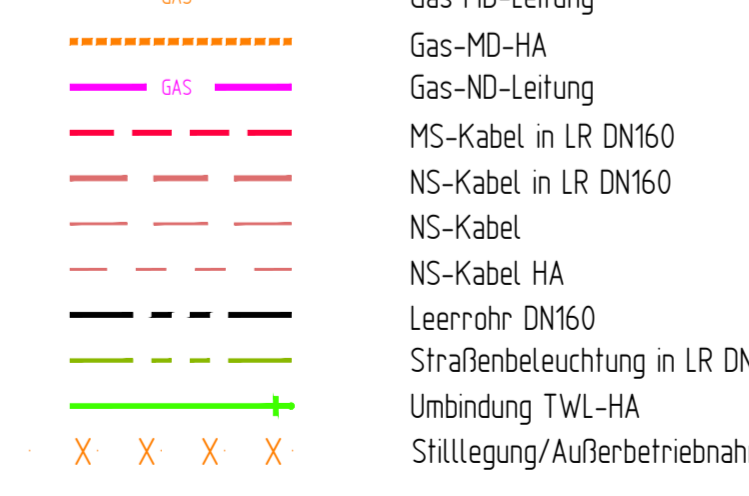
Kataster Bestand



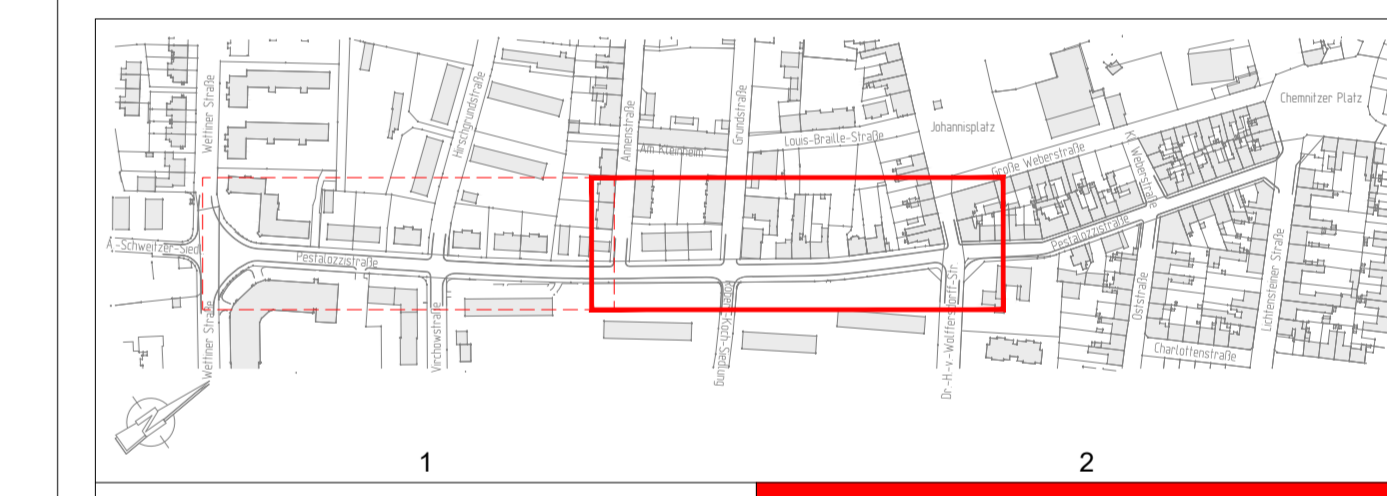
Medien Bestand



Medien Planung



Die Darstellung der Bestandsmedien dient ausschließlich zur Übersicht und besitzt keinesfalls amtlichen Charakter!



Koordinatensystem: ETRS89 / UTM 33N Höhensystem: DHHN2016 / mNHN

Änderung	Index	Datum	Name	Änderung

Bauherr: **Stadt Glauchau**
Markt 1
08371 Glauchau

Planer: **STOLL BAUPLANUNG**
GmbH & Co. KG
Nikolaus-Otto-Straße 1 • 08371 Glauchau
Tel. 03763/7911-0 e-mail: info@stollplan.de
Fax 03763/7911-12 www.stollplan.de

Datum	Zeichner	Bearbeiter	Phase:
09.12.2024	Mühlmann	Wundlich	Ausführungsplanung

Koordinierter Leitungsplan							
Datum	Unterschrift	Projekt-Nr.:	Phase:	Plan-Nr.:	Index:	Maßstab:	Blatt:
		2319	5	16.1		1 : 250	2/2