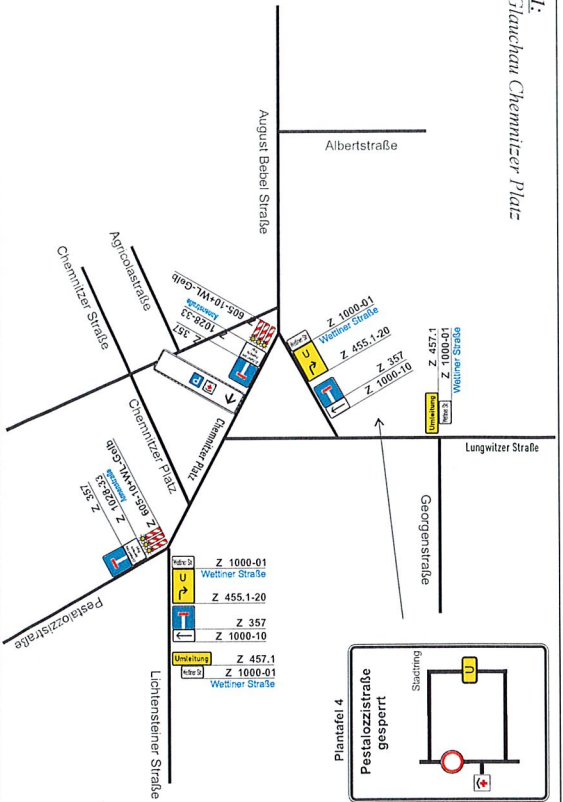


- Umleitung Teil 1
- Umleitung Teil 2
- Vollsperrung

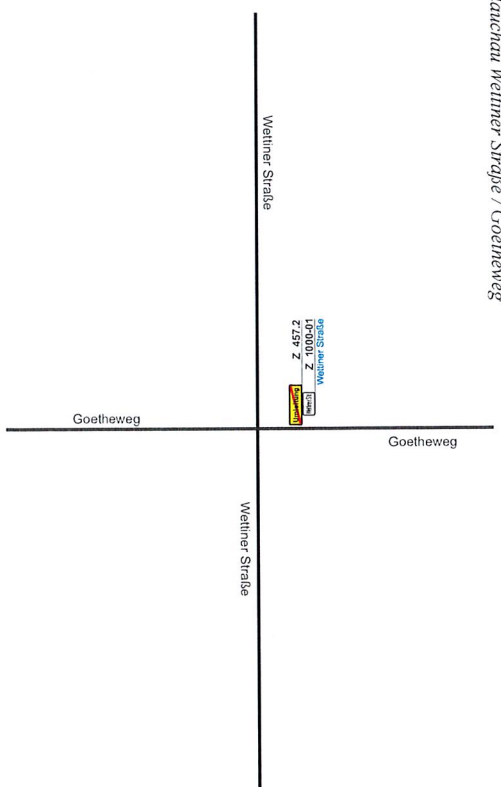
© OpenStreetMap contributors  
 Karte hergestellt aus OpenStreetMap-Daten  
 Lizenz: Open Database License (ODbL)  
[www.openstreetmap.de/karte.html](http://www.openstreetmap.de/karte.html)

Projekt	<b>Glauchau, Pestalozzistraße</b>		
Projekt-Nr.	<b>Pestalozzistraße 1.BA</b>	Maßstab	ohne
Projektbeschreibung		Blatt-Nr.	01
		Datum	24.01.2024
Auftraggeber	Name		
Bauzeit	Datei		

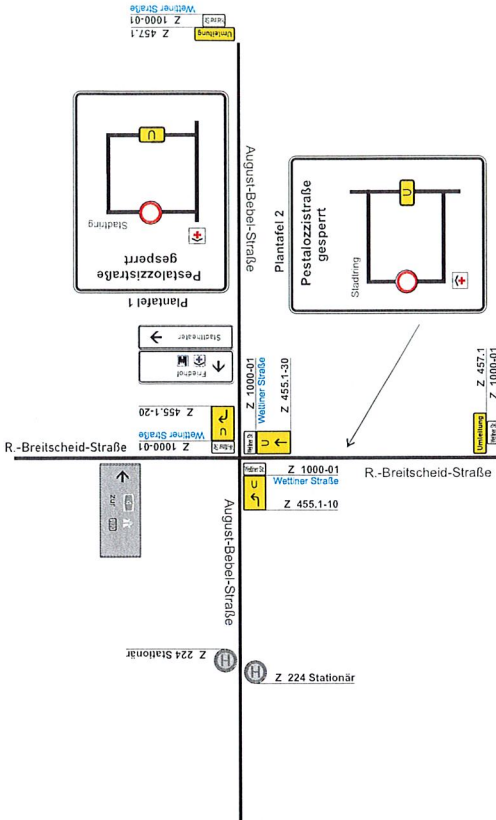
**Knoten 1:**  
Knoten Glaucha Chemitzer Platz



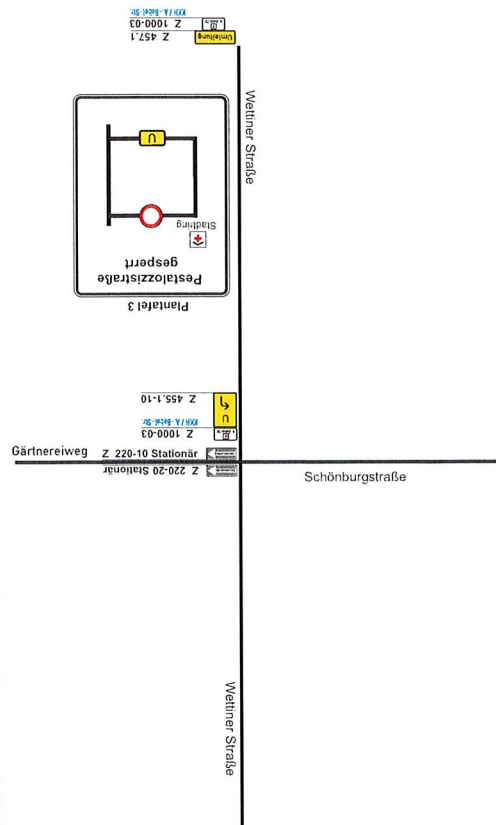
**Knoten 3:**  
Knoten Glaucha Weliner Straße / Goetheweg



**Knoten 2:**  
Knoten Knoten August-Bebel-Straße / Rudolf-Breitscheid-Straße



**Knoten 4:**  
Knoten Glaucha Weliner Straße / Schönburgstraße / Gärtnererweg

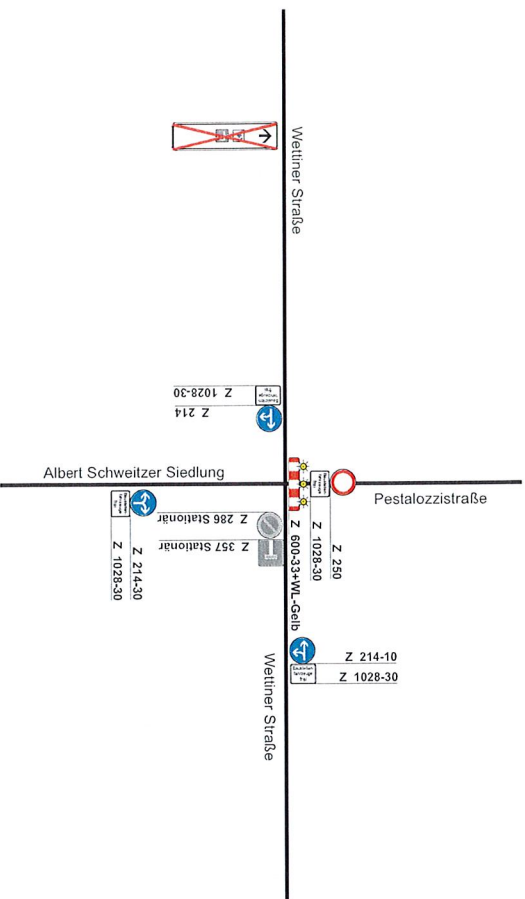


**Widersprechende stationäre Beschilderung  
ist berührungsfrei auszukreuzen**

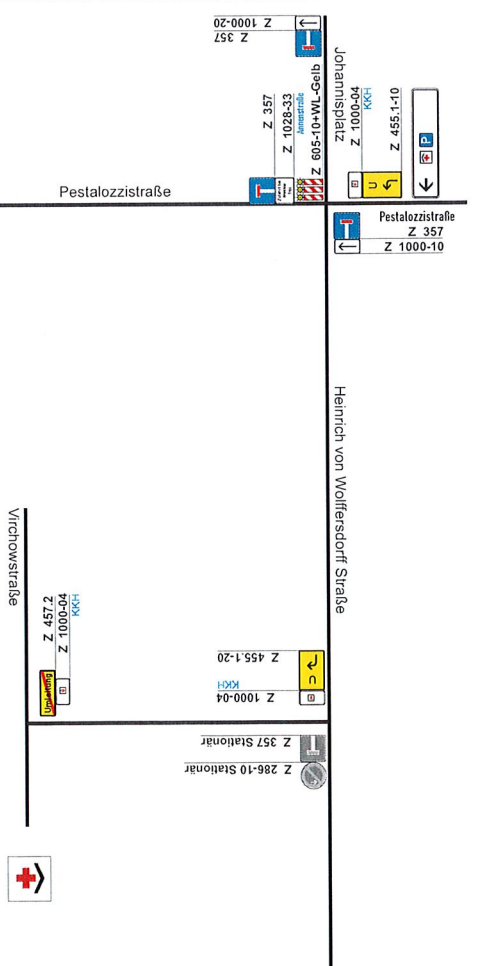
- 1.324.03 Z 1000-01 Weliner Straße
- 1.324.02 Z 1000-02 August-Bebel-Straße
- 1.324.03 Z 1000-03 R-Breitscheid-Straße
- 1.324.04 Z 1000-04 August-Bebel-Straße

<b>Projekt</b>		Glaucha Pestalozzistraße	
<b>Projekt-Nr.</b>		<b>Maßstab</b>	ohne
<b>1. Bauabschnitt / 1. Teilabschnitt</b>			
<b>Projekt-beschreibung</b>		<b>Blatt-Nr.</b>	02
<b>Auftraggeber</b>		<b>Datum</b>	24.01.2025
<b>Zeichner</b>		<b>Name</b>	
<b>Bauzeit</b>		<b>Dauer</b>	

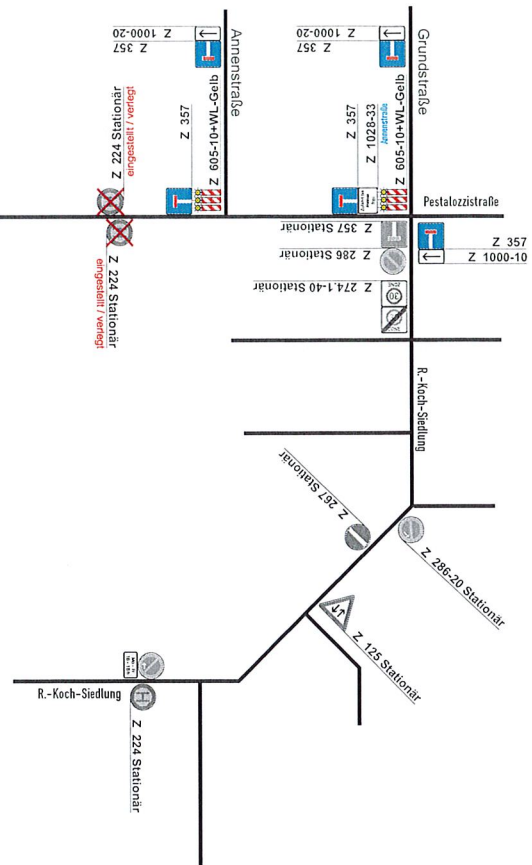
**Knoten 5:**  
Knoten Glauchau Weitner Straße / Pestalozzistraße / Albert Schweitzer Siedlung



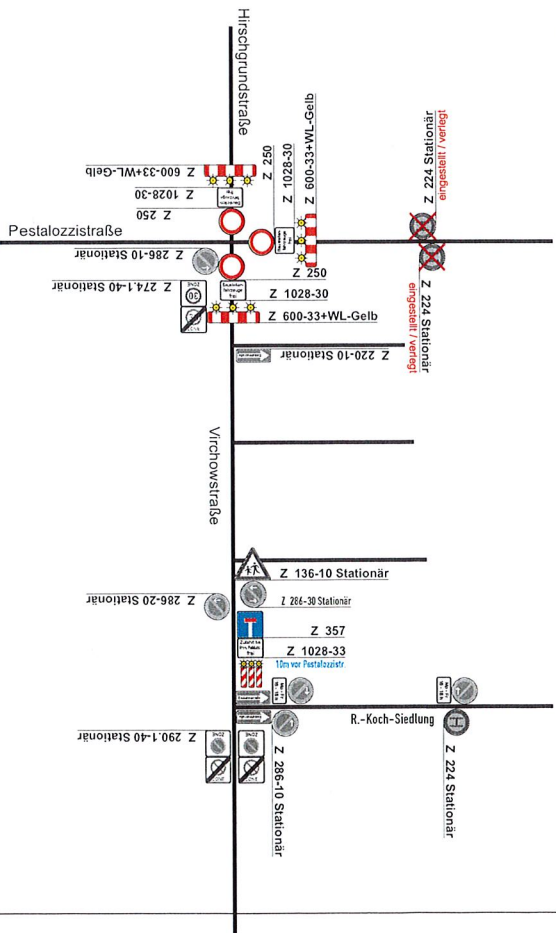
**Knoten 7:**  
Knoten Glauchau Pestalozzistraße / Heinrich von Wollersdorff Straße



**Knoten 6:**  
Knoten Glauchau Pestalozzistraße / Robert Koch Straße



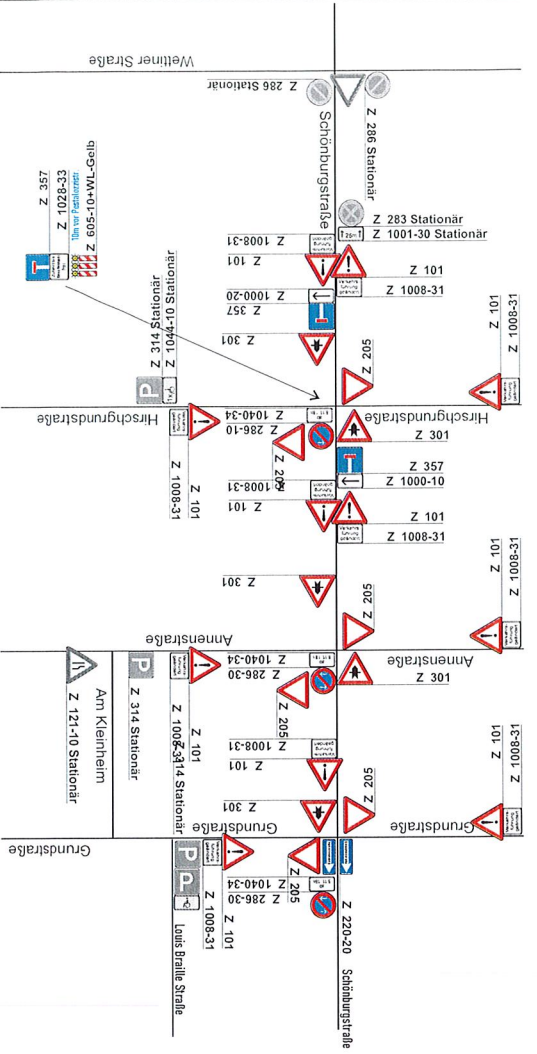
**Knoten 8:**  
Knoten Glauchau Virchowstraße / Robert Koch Straße



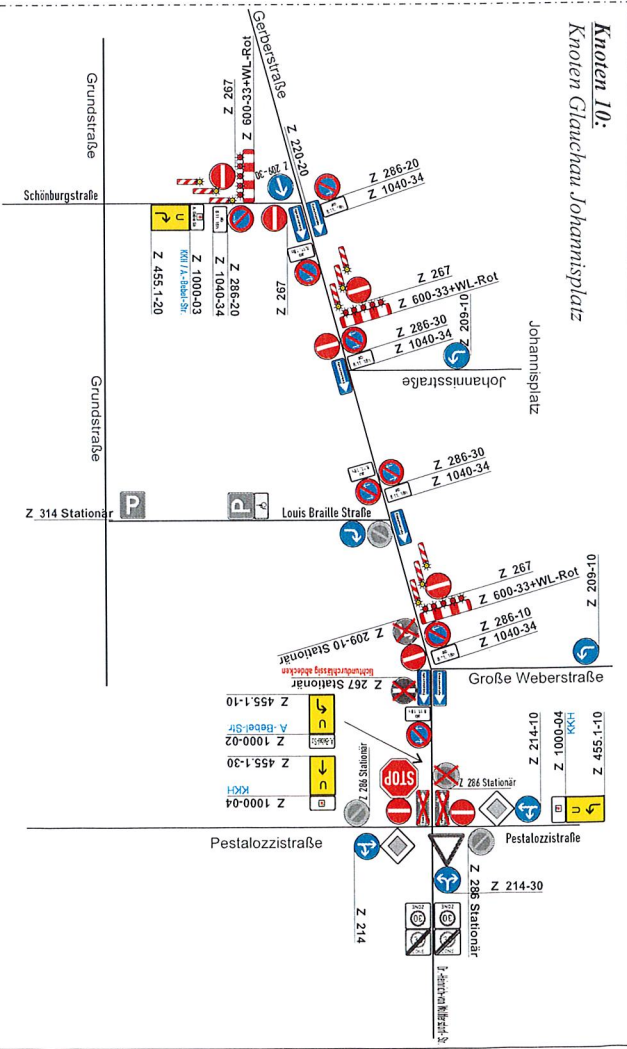
Widersprechende stationäre Beschilderung  
ist berührungsfrei auszukreuzen

Projekt	Glauchau, Pestalozzistraße	
Projekt-Nr.	1. Bauabschnitt / 1. Teilabschnitt	
Projektbeschreibung	Maßstab	ohne
Auftraggeber	Blatt-Nr.	03
	Datum	24.01.2025
Bauzeit	Name	
	Datum	

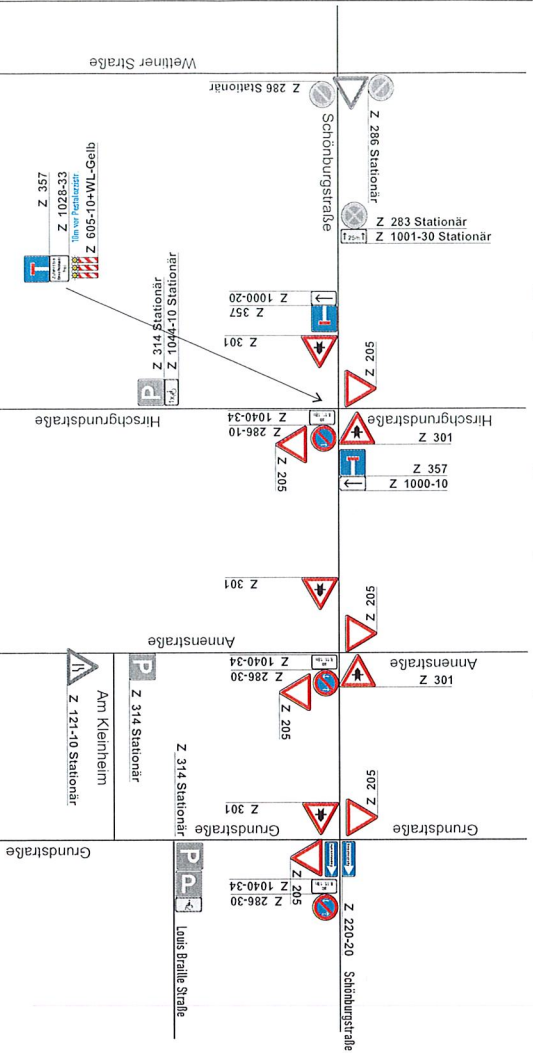
**Knoten 9:**  
Knoten Glauchau Schönburgstraße von Hirschgrundstraße - Grundstraße



**Knoten 10:**  
Knoten Glauchau Johannisplatz



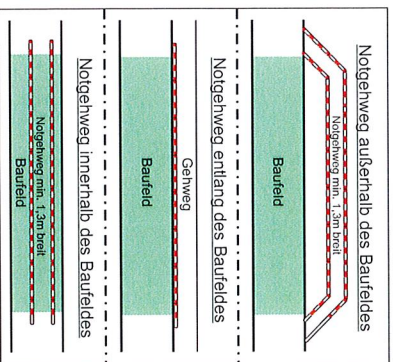
**Knoten 9:**  
Knoten Glauchau Schönburgstraße von Hirschgrundstraße - Grundstraße

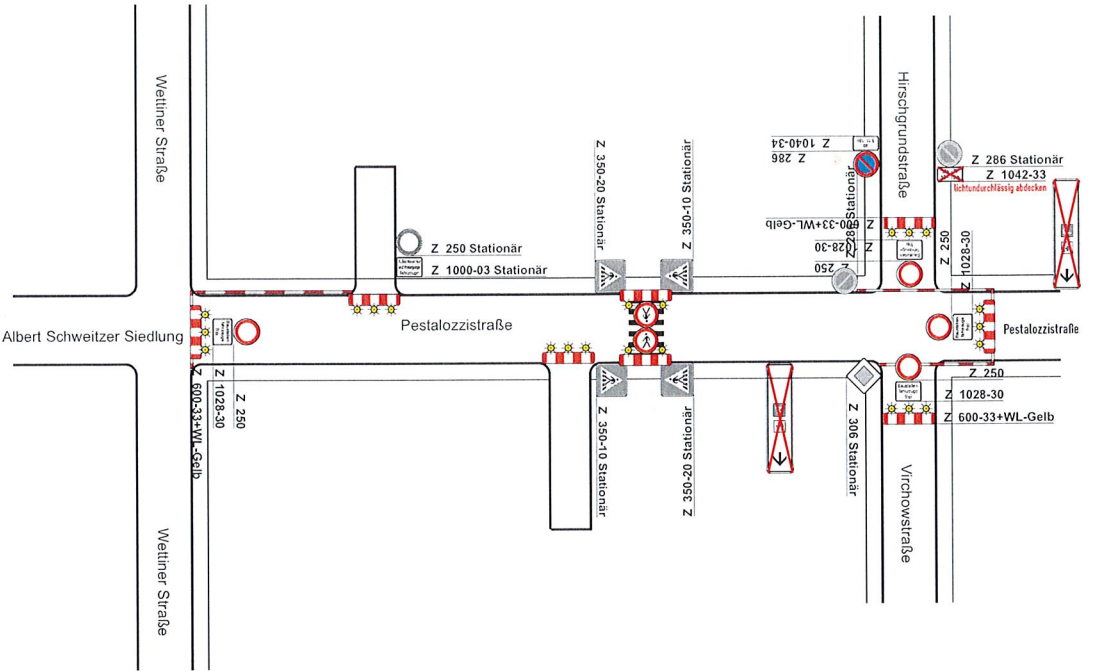


ca. 4 Wochen nach Baubeginn sind die Vkz Z101/1008-31 zu entfernen

Widersprechende stationäre Beschilderung ist berührungsfrei auszukreuzen

Projekt	Glauchau, Pestalozzistraße		
Projekt-Nr.			
Projektbeschreibung	1. Bauabschnitt / 1. Teilabschnitt		
Auftraggeber	Name	Maßstab	ohne
	Datum	Blatt-Nr.	04
		Datum	24.01.2025
Bauzeit			
	Datum		

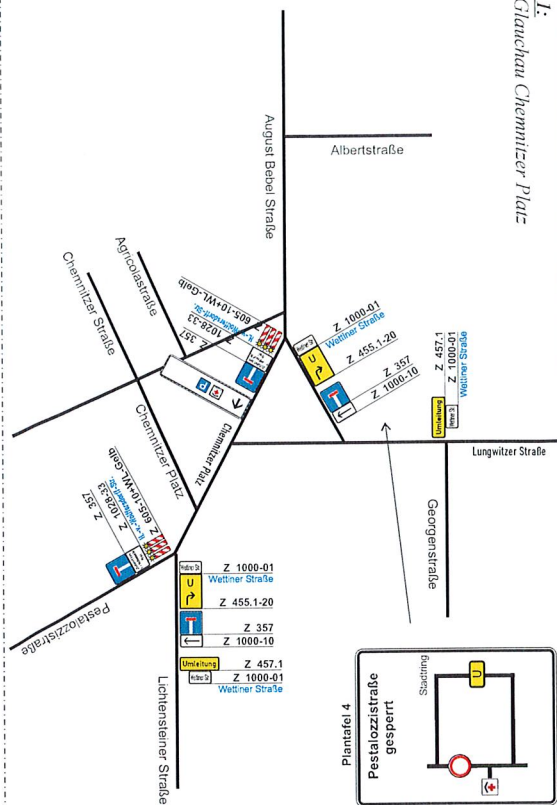




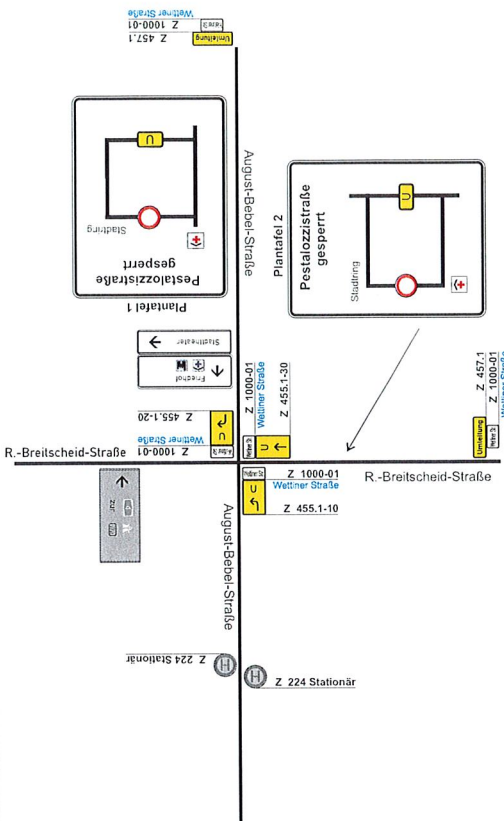
Widersprechende stationäre Beschilderung  
ist berührungsfrei auszukreuzen

Projekt		Glauchau, Pestalozzistraße	
Projekt-Nr.	1. Bauabschnitt / 1. Teilabschnitt	Maßstab	ohne
Projekt-Beschreibung		Blatt-Nr.	05
Auftraggeber		Datum	24.01.2025
Bauzeit		Name	
		Dabei	

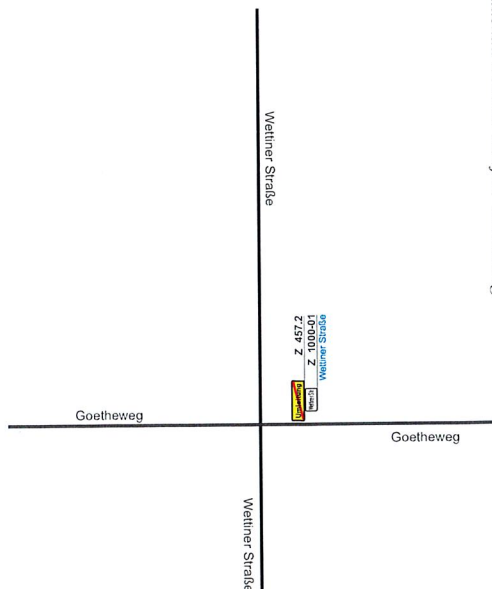
**Knoten 1:**  
Knoten Glaucha Chemnitz Platz



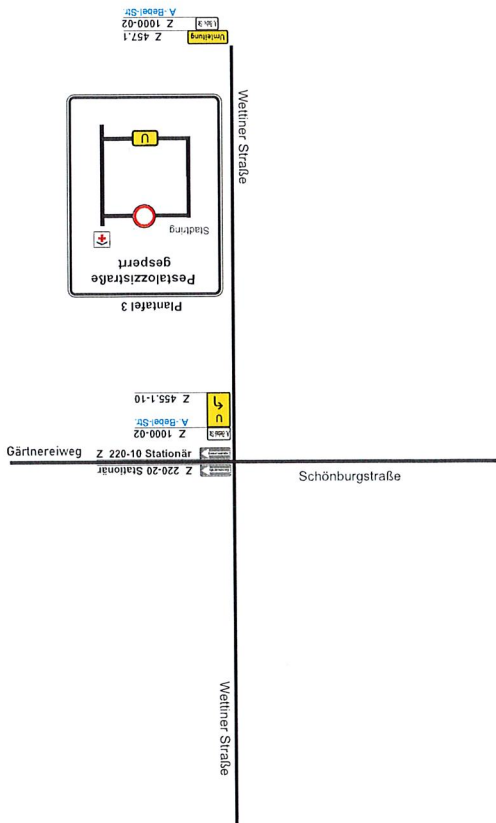
**Knoten 2:**  
Knoten Knoten August-Bebel-Straße / Rudolf-Breitscheid-Straße



**Knoten 3:**  
Knoten Glaucha Weitner Straße / Goetheweg



**Knoten 4:**  
Knoten Glaucha Weitner Straße / Schönburgstraße / Gärtnererweg

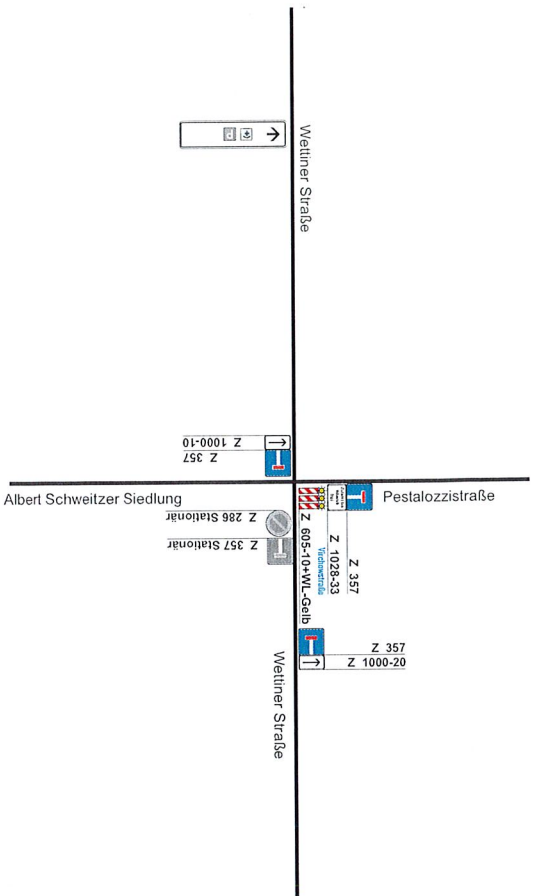


Widersprechende stationäre Beschilderung  
ist berührungsfrei auszukreuzen

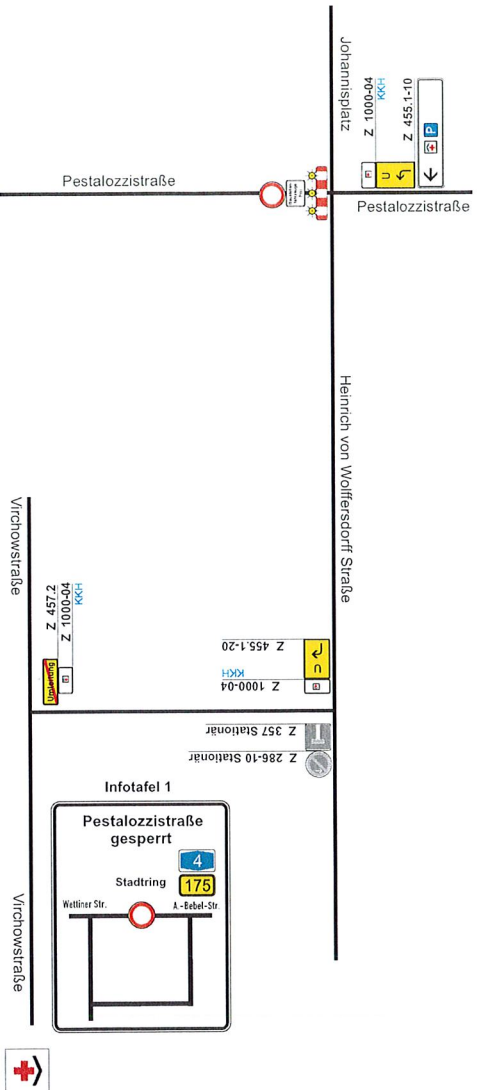
**Z 1000-01**  
Weitner Straße  
A 1000-01  
K 1000-01  
Z 1000-02  
A 1000-02  
K 1000-02

Projekt	Glaucha, Pestalozzistraße	
Projekt-Nr.	1. Bauabschnitt / 2. Teilabschnitt	
Projekt-beschreibung	Maststab	ohne
Auftraggeber	Blatt-Nr.	06
Bauzeit	Datum	24.01.2025
	Name	
	Ort	

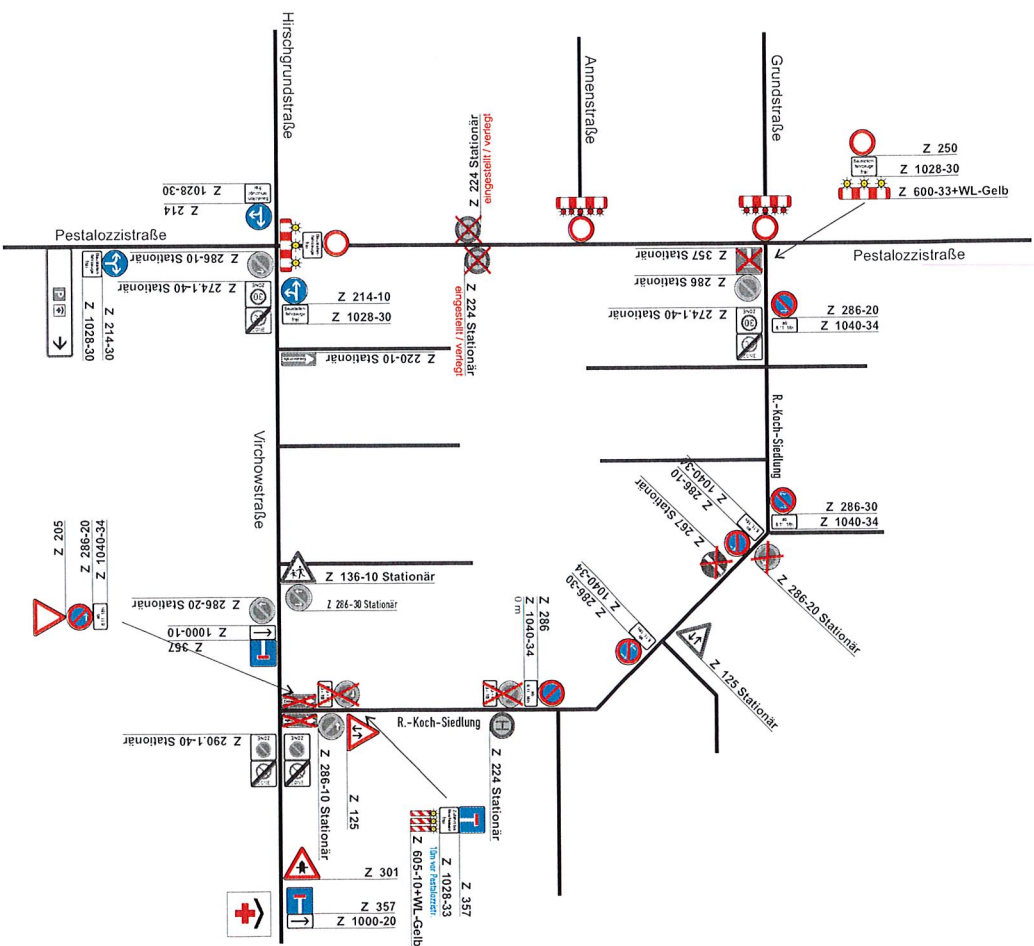
**Knoten 5:**  
Knoten Glauchau Wettiner Straße / Pestalozzistraße / Albert Schweitzer Siedlung



**Knoten 7:**  
Knoten Glauchau Pestalozzistraße / Heinrich von Wollersdorff Straße



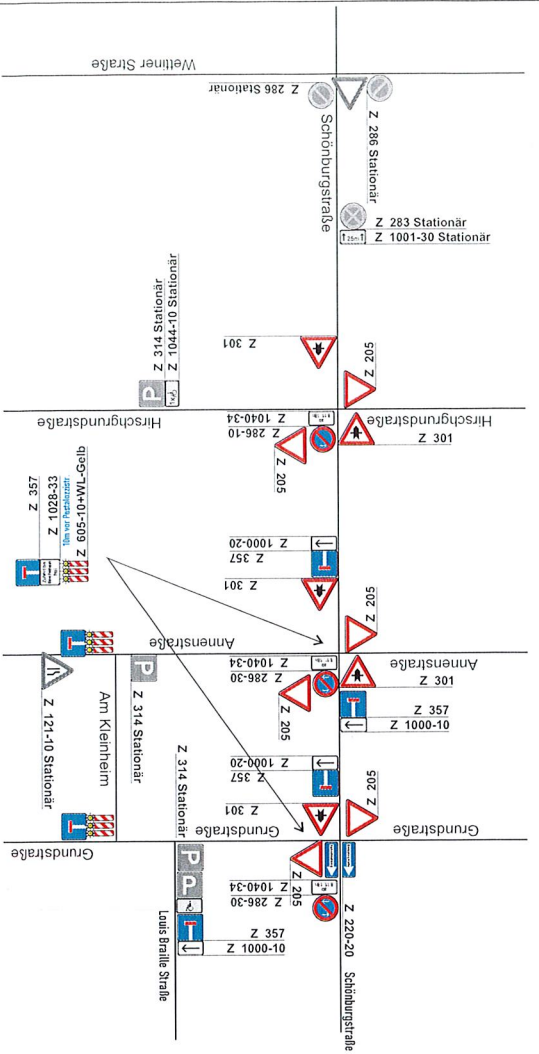
**Knoten 6 + 8:**  
Knoten Glauchau Pestalozzistraße / Virchowstraße / Robert Koch Straße



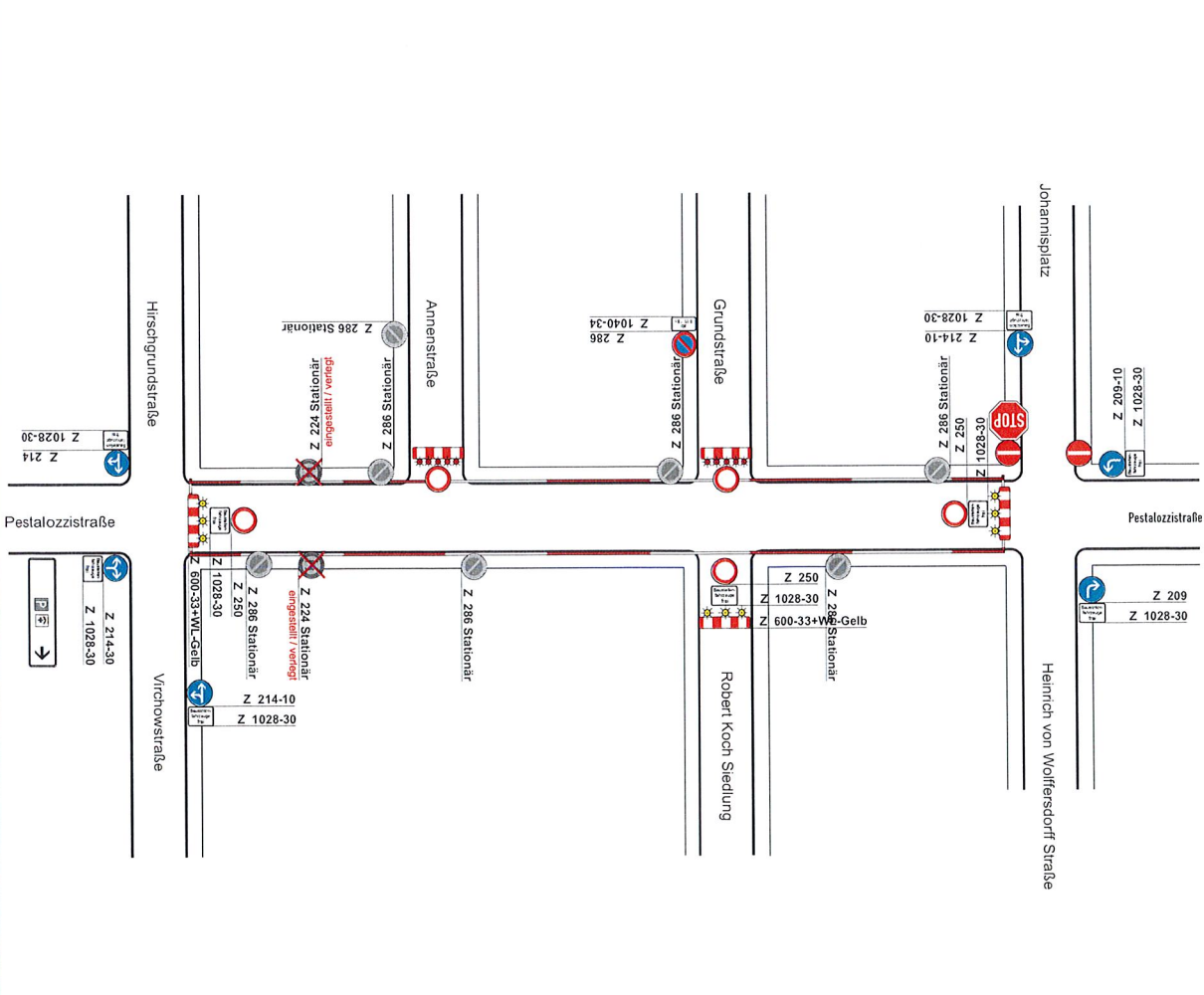
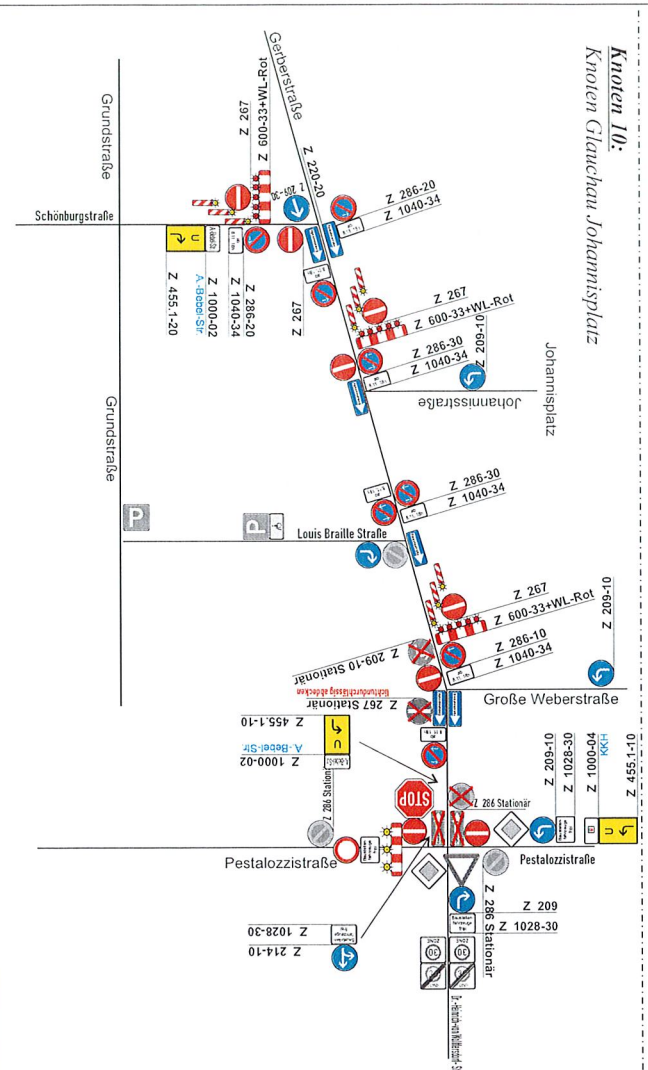
**Widersprechende stationäre Beschilderung**  
ist berührungsfrei auszukreuzen

Projekt	Glauchau, Pestalozzistraße	
Projekt-Nr.	1. Bauabschnitt / 2. Teilabschnitt	
Projektbeschreibung	Maßstab	ohne
Auftraggeber	Blatt-Nr.	07
	Datum	24.01.2025
Bauzeit	Name	
	Dat:	

**Knoten 9:**  
Knoten Glauchau Schönburgstraße von Hirschgrundstraße - Grundstraße



**Baufeld 1.BA / 2. Teilabschnitt:**



Widersprechende stationäre Beschilderung ist berührungsfrei auszukreuzen

Projekt	Glauchau, Pestalozzistraße	
Projekt-Nr.	1. Bauabschnitt / 2. Teilabschnitt	
Projektschreibung	ohne	Maßstab
Auftraggeber	08	Blatt-Nr.
Bauzeit	24.01.2025	Datum
	Name	
	Datum	