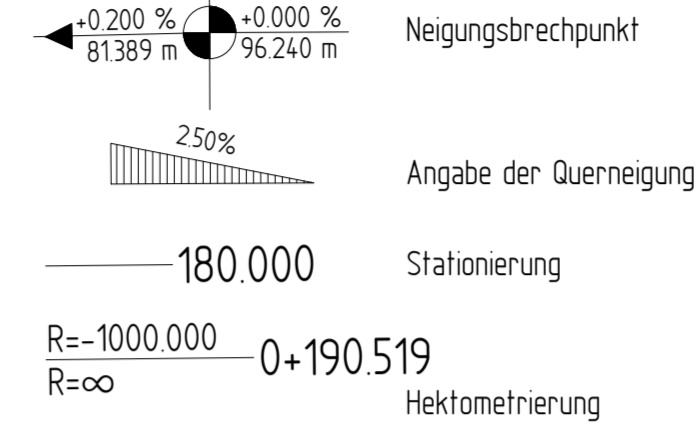
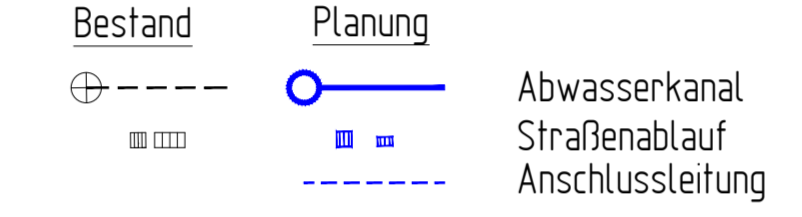


ZEICHENERKLÄRUNG

Straßenrassierung



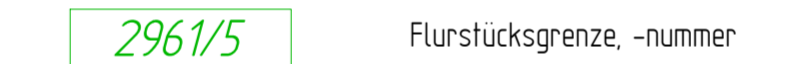
Straßenentwässerung



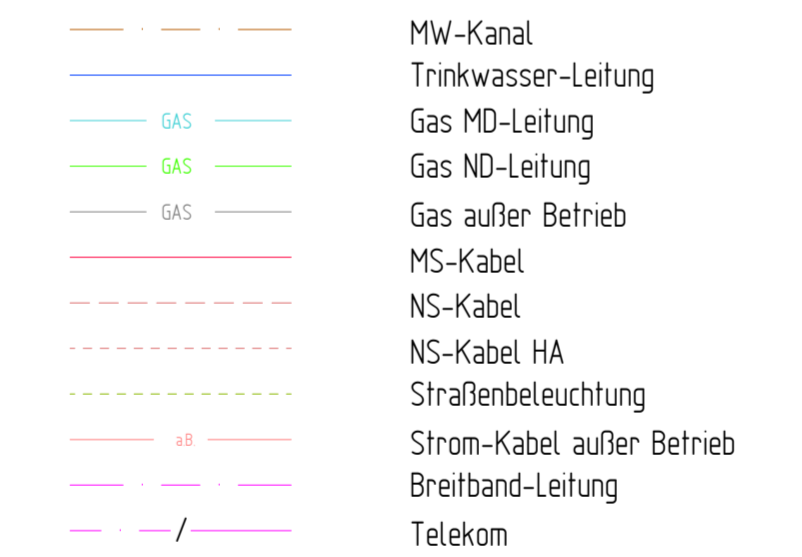
Straßenbeleuchtung



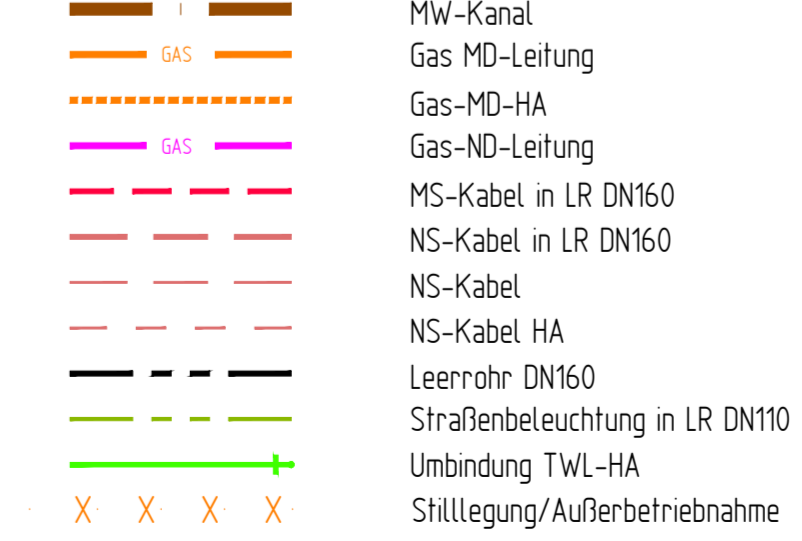
Kataster Bestand



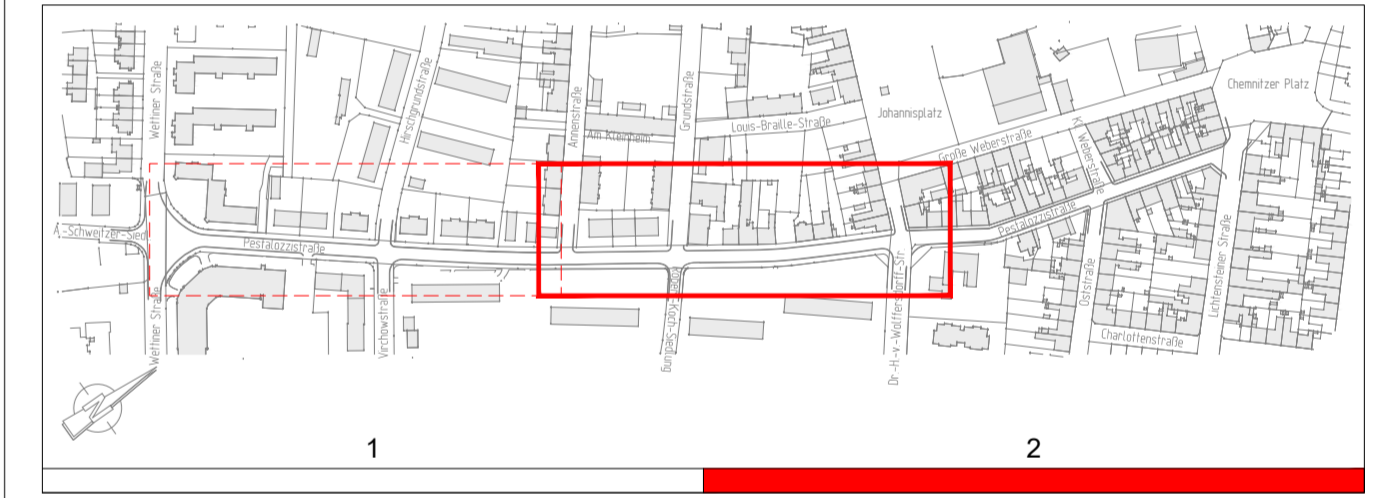
Medien Bestand



Medien Planung



Die Darstellung der Bestandsmedien dient ausschließlich zur Übersicht und besitzt keinesfalls amtlichen Charakter!



Koordinatensystem: ETRS89 / UTM 33N Höhensystem: DHHN2016 / mNHN

| Änderung | Index | Datum | Name | Änderung |
|----------|-------|-------|------|----------|
| | | | | |

Bauherr: **Stadt Glauchau**
Markt 1
08371 Glauchau

Planer: **STOLL BAUPLANUNG**
GmbH & Co. KG
Nikolaus-Otto-Straße 1 • 08371 Glauchau
Tel. 03763/7911-0 e-mail: info@stollplan.de
Fax 03763/7911-12 www.stollplan.de

| Datum | Zeichner | Bearbeiter | Phase: | Projekt: | | | |
|---------------------|--------------|--------------|--------------------|--|--------|----------|--------|
| Erstellt 28.01.2025 | Mühlmann | Wundlich | Ausführungsplanung | Grundhafter Ausbau der Pestalozzistraße von Chemnitz-Platz bis Wettiner Straße in Glauchau, Bauabschnitt 1 | | | |
| Geprüft | | | | | | | |
| Für den Bauherrn: | | | | Darstellung: | | | |
| | | | | Koordinierter Leitungsplan | | | |
| Datum | Unterschrift | Projekt-Nr.: | Phase: | Plan-Nr.: | Index: | Maßstab: | Blatt: |
| | | 2319 | 5 | 16.1 | | 1 : 250 | 2/2 |