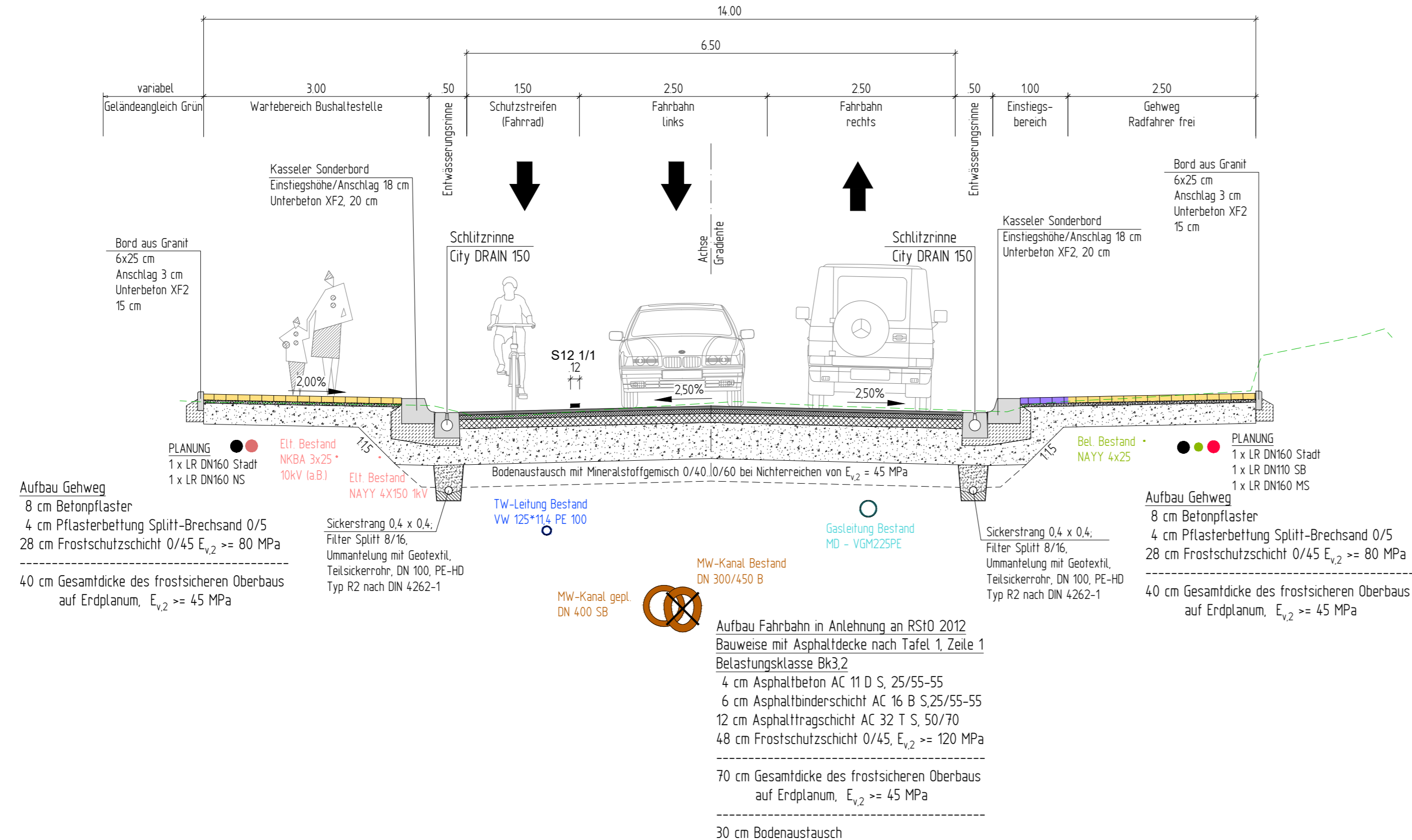




Straßenquerschnitt 2 der Pestalozzistraße (Achse 100) Bau-km 0+180.000 (Bushaltestellen)



Änderung	Index	Datum	Name	Änderung

Bauherr:  **Stadt Glauchau**
Markt 1
08371 Glauchau

Planer:  **STOLL BAUPLANUNG**
GmbH & Co. KG
Nikolaus-Otto-Straße 1 • 08371 Glauchau
Tel. 03763/7911-0 e-mail: info@stollplan.de
Fax 03763/7911-12 www.stollplan.de

Datum	Zeichner	Bearbeiter	Phase:	Ausführungsplanung		
Erstellt 28.01.2025	Wunderlich	Wunderlich	Projekt:	Grundhafter Ausbau der Pestalozzistraße von Chemnitzer Platz bis Wettiner Straße in Glauchau, Bauabschnitt 1		
Geprüft			Darstellung:	Regelquerschnitt - Bau-km 0+180		
für den Bauherren:			Projekt-Nr.:	Phase:	Plan-Nr.:	Index:
Datum			2319	5	14.2	
Unterschrift			Maßstab:	Blatt:		
			1 : 50	2/3		