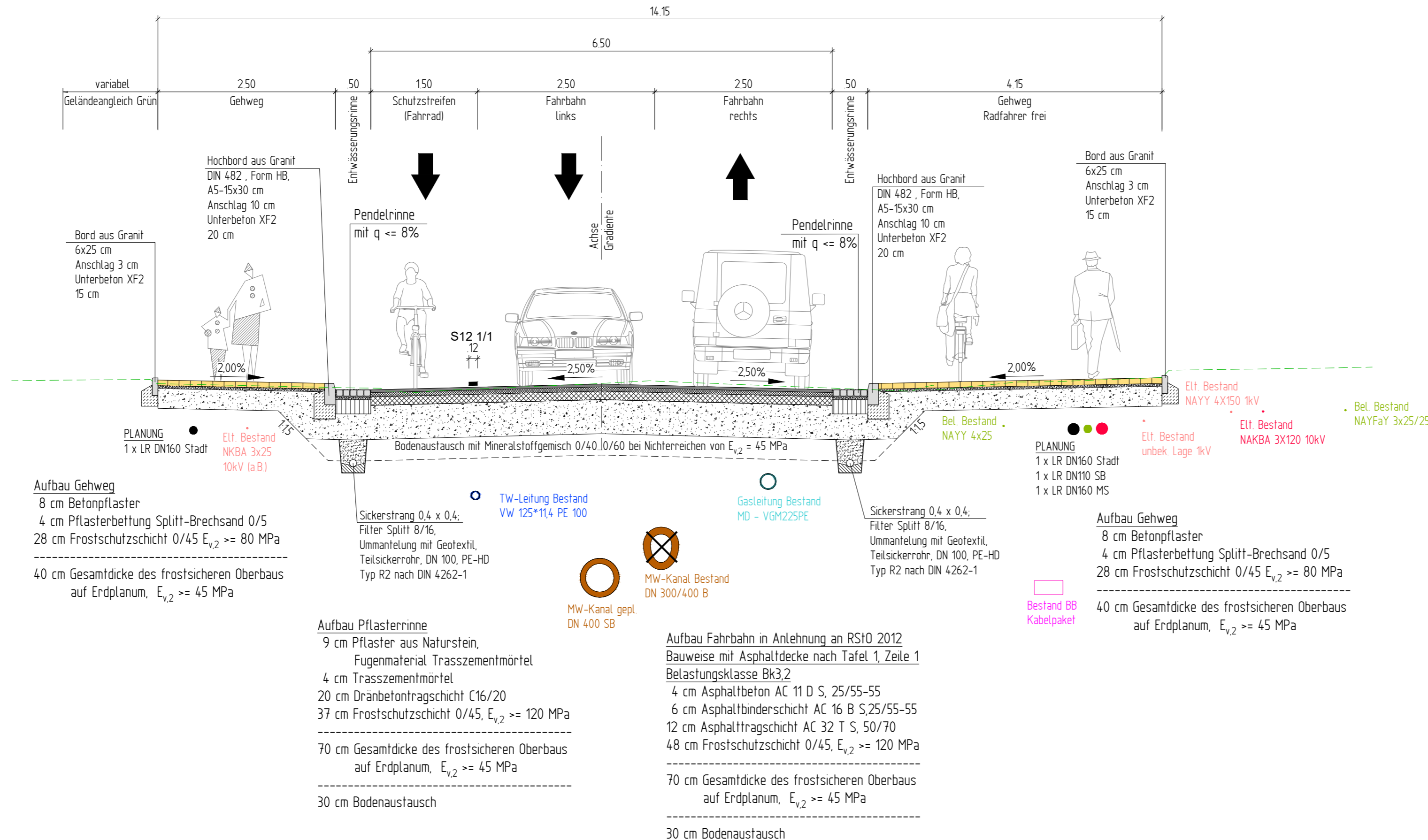




Straßenquerschnitt 1 der Pestalozzistraße (Achse 100) Bau-km 0+070.000



Änderung	Index	Datum	Name	Änderung

Bauherr:  **Stadt Glauchau**
Markt 1
08371 Glauchau

Planer:  **STOLL BAUPLANUNG**
GmbH & Co. KG
Nikolaus-Otto-Straße 1 • 08371 Glauchau
Tel. 03763/7911-0 e-mail: info@stollplan.de
Fax 03763/7911-12 www.stollplan.de

Phase: Ausführungsplanung			
Erstellt	28.01.2025	Wunderlich	Wunderlich
Projekt: Grundhafter Ausbau der Pestalozzistraße von Chemnitzer Platz bis Wettiner Straße in Glauchau, Bauabschnitt 1			
Darstellung: Regelquerschnitt - Bau-km 0+070			
Datum	Unterschrift	Projekt-Nr.: 2319	Phase: 5
		Plan-Nr.: 14.2	Index: .
		Maßstab: 1 : 50	Blatt: 1/3