



ZEICHENERKLÄRUNG




Flächen

-  Fahrbahn
-  Gehweg, Radverkehr frei (Regelbreite 2,50 m + Sicherheitsstreifen)
-  Gehweg (Regelbreite 2,50 m)
-  Wartefläche ÖPNV
-  Zufahrt über Gehweg
-  Grüninseln / Angleich Grün
-  Fahrbahnteiler / Insel / Parkstreifen
-  abgesenkter Bord
-  Entwässerungsrinne

Markierung / Verkehrszeichen

-  Fahrbahnmarkierung
-  Verkehrszeichen (Inur zur Funktionsbezeichnung)


Straßentrassierung

-  Neigungsbruchpunkt
-  Angabe der Querneigung
-  Stationierung
- $R=1000.000$ $0+190.519$ $R=\infty$ Hektometrierung

Straßenentwässerung

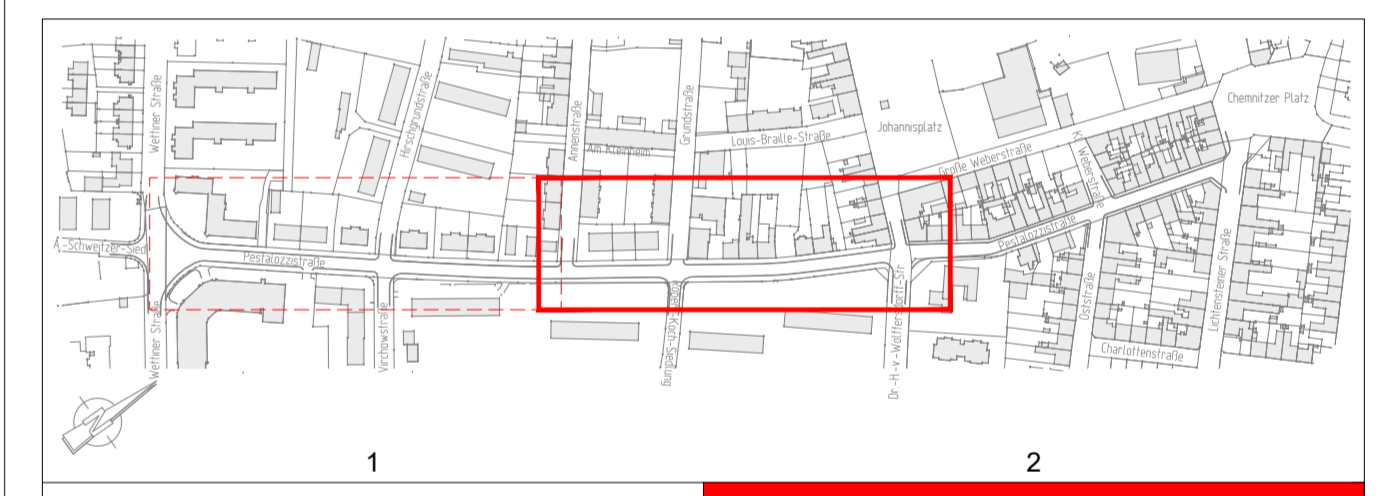
- Bestand Planung
-  Straßenablauf

Kataster Bestand

-  Flurstücksgrenze, -nummer


Baugrund

-  Aufbruch / Rammkernsondierung



Koordinatensystem: ETRS89 / UTM 33N Höhensystem: DHHN2016 / mNHN

Änderung	Index	Datum	Name	Änderung

Bauherr:  **Stadt Glauchau**
 Markt 1
 08371 Glauchau

Planer:  **STOLL BAUPLANUNG**
 GmbH & Co. KG
 Nikolaus-Otto-Straße 1 • 08371 Glauchau
 Tel. 03763/7911-0 e-mail: info@stollplan.de
 Fax 03763/7911-12 www.stollplan.de

Datum	Zeichner	Bearbeiter	Phase:
Erstellt 14.01.2025	Mühlmann	Wunderlich	Ausführungsplanung

Projekt:		Lageplan	
Grundhafter Ausbau der Pestalozzistraße von Chemnitzplatz bis Wettiner Straße in Glauchau, Bauabschnitt 1		Projekt-Nr.:	2319
für den Bauherren:		Phase:	5
Datum	Unterschrift	Plan-Nr.:	5
		Index:	
		Maßstab:	1 : 250
		Blatt:	2/2