

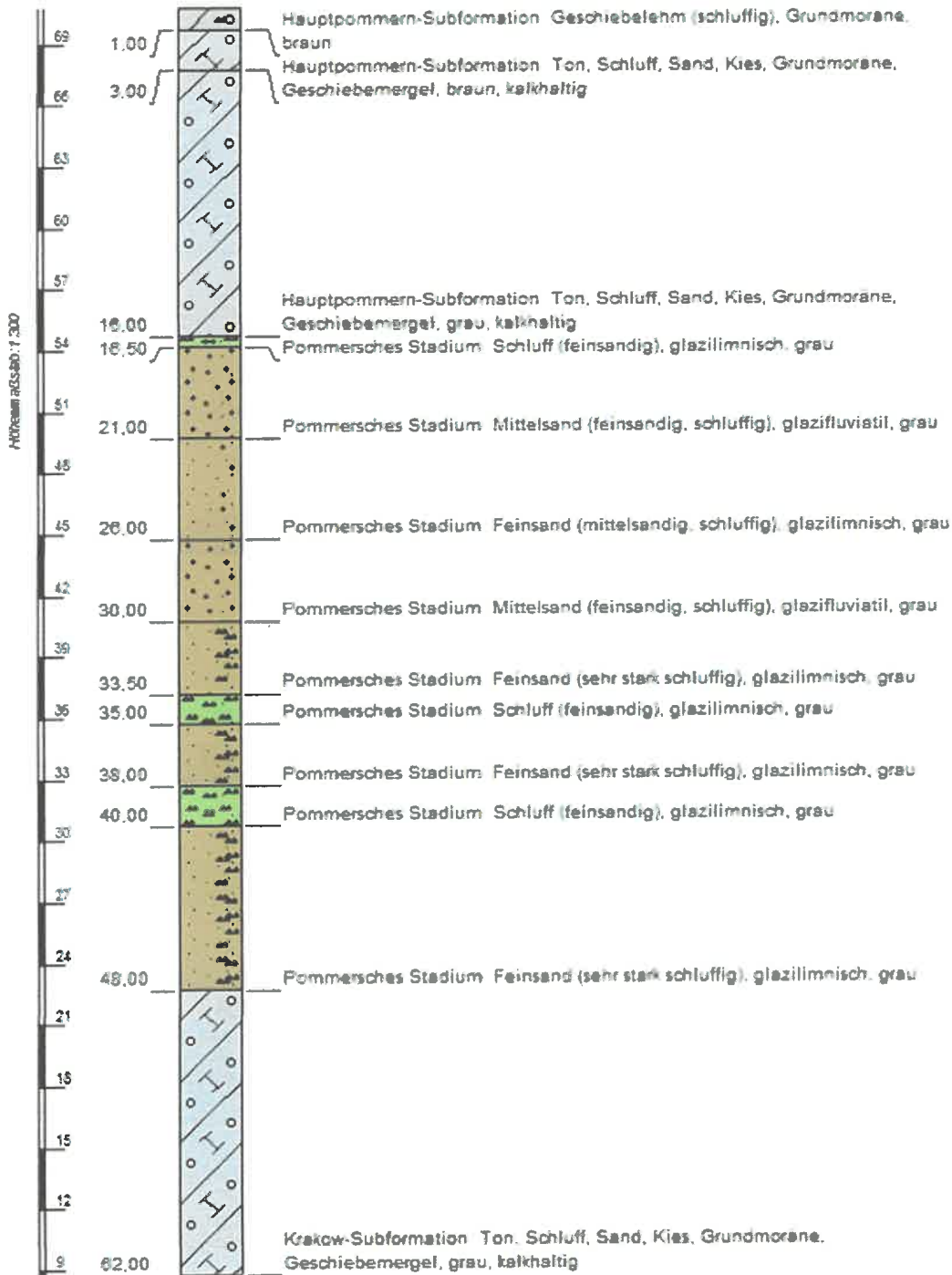


Legende

- Bohrungen
- Endtaufe 0,1-10 m
- Endtaufe 10-20 m
- Endtaufe 20-50 m
- Endtaufe 50-100 m
- Endtaufe 100-1000 m
- Endtaufe 1000 m
- WebAtlasDE (grau)

GOK
70 70 m NN

Hy Nbk 109/1989



Schichtenverzeichnis Geologischer Dienst LUNG M-V


Bohrung: Hy Nbk 109/1989	TK25	2036
Bohrfirma: VEB Geothermie Neubrandenburg	Archivnr.:	114
Koord.-System: ETRS89 / UTM 33N (ZE-N)	Hochwert:	5987738,00
Ausdruck vom 21.05.2024	Blatt 1 von 2	Rechtswert: 33290592,00

**Mecklenburg
Vorpommern**

Landesamt für Umwelt,
Naturschutz und Geologie

GOK
78.60 m NN

Hy SatDo 1/1990



Schichtenverzeichnis Geologischer Dienst LUNG M-V

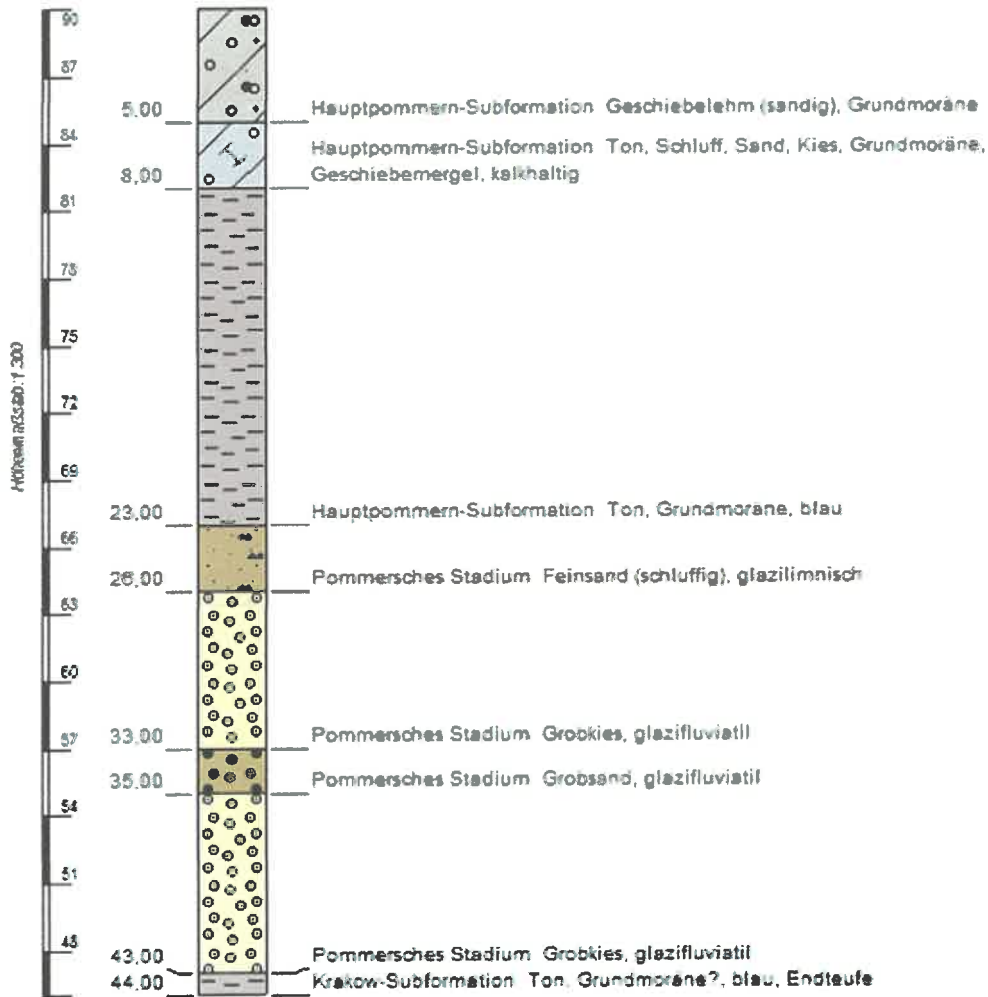
Bohrung: Hy SatDo 1/1990	TK25: 2038
Bohrfirma: Brunnenbau Böckler Wismar	Archivnr.: 78
Koord.-System: ETRS89 / UTM 33N (zE-N)	Hochwert: 5986993,00
Ausdruck vom 21.05.2024	Rechtswert: 33291596,00
Blatt 1 von 1	

**Mecklenburg
Vorpommern** 

Landesamt für Umwelt,
Naturschutz und Geologie

GOK
90 00 m NN

Hy KcM -/1918



Schichtenverzeichnis Geologischer Dienst LUNG M-V

Bohrung: Hy KcM -/1918	TK25: 2036
Bohrfirma:	Archivnr.: 8
Koord.-System: ETRS89 / UTM 33N (zE-N)	Hochwert: 5986869,00
Ausdruck vom 21.05.2024	Rechtswert: 33291681,00
Blatt 1 von 1	

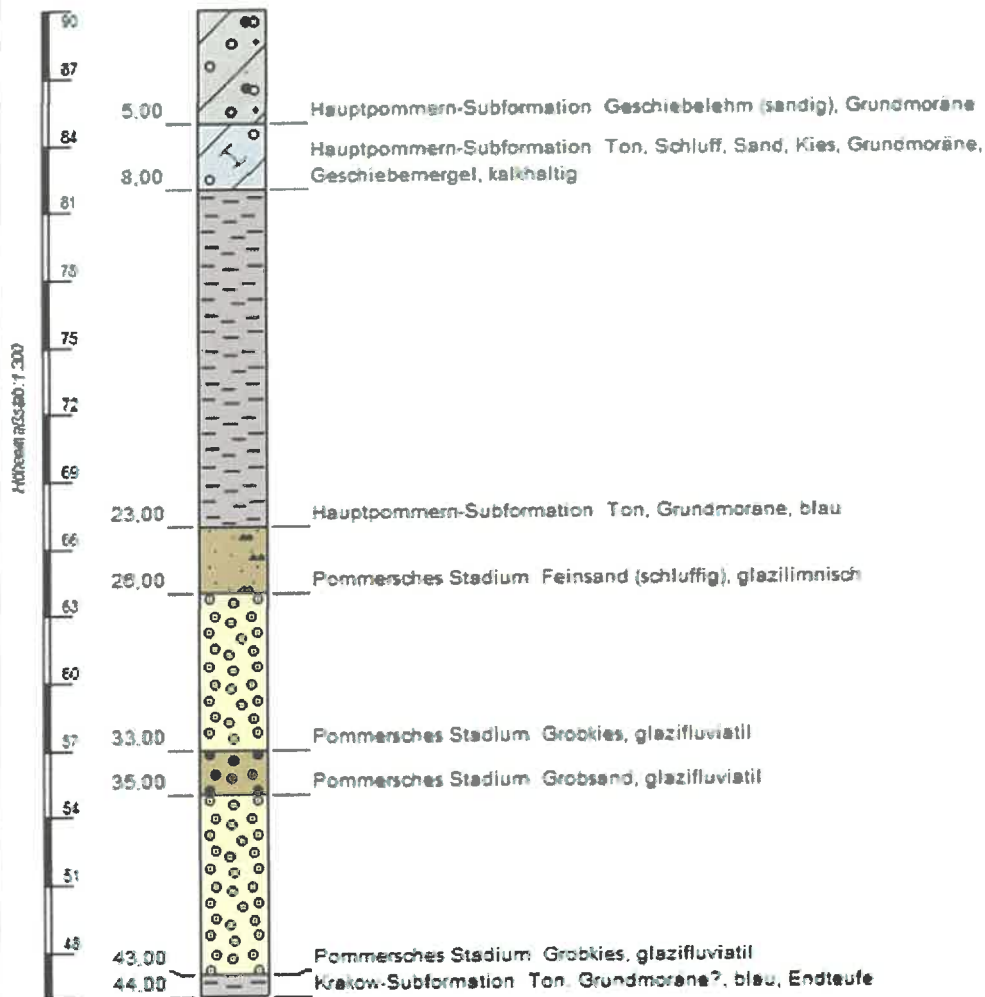
**Mecklenburg
Vorpommern**



Landesamt für Umwelt,
Naturschutz und Geologie

GOK
90.00 m NN

Hy KcM -/1918



Schichtenverzeichnis Geologischer Dienst LUNG M-V

Bohrung Hy KcM -/1918	TK25: 2038
Bohrfirma:	Archivnr.: 8
Koord.-System: ETRS89 / UTM 33N (zE-N)	Hochwert: 5986869,00
Ausdruck vom 21.05.2024	Rechtswert: 33291681,00
Blatt 1 von 1	

**Mecklenburg
Vorpommern** 

Landesamt für Umwelt,
Naturschutz und Geologie