



OK Gelände	m	NHN	236.61	236.59	236.59	236.54	236.50	236.46	236.43	236.37	236.41	236.38	236.39	236.39	236.40
OK Rohr	m	NHN	140	140	OK Rohr Bestand DN 200 GG										
Rohrdeckung	m		235.21	235.18	OK Rohrdeckung Bestand DN 200 GG										
Stationierung			000.00	010.30	020.00	040.00	060.00	080.00	100.00	108.30	120.00	140.00	160.00	180.00	185.36
Rohrmaterial			PEHD 140 x 12,7 PE 100 RC Inlinereinzug PEHD 140 x 12,7 PE 100 RC SLM in vorh. DN 200 GG												
Straße			Lindenstraße												

Koordinatensystem: ETRS89 / UTM 33N Höhensystem: DHHN92 / mNHN

Änderung			
Index	Datum	Name	Änderung

Bauherr:  **Regionaler Zweckverband Wasserversorgung Bereich Lugau-Glauchau**
Obere Muldenstraße 63
08371 Glauchau

Planer:  **STOLL BAUPLANUNG**
GmbH & Co. KG
Nikolaus-Otto-Straße 1 08371 Glauchau
Tel. 03763/7911-0 e-mail: info@stollplan.de
Fax 03763/7911-12 web: www.stollplan.de

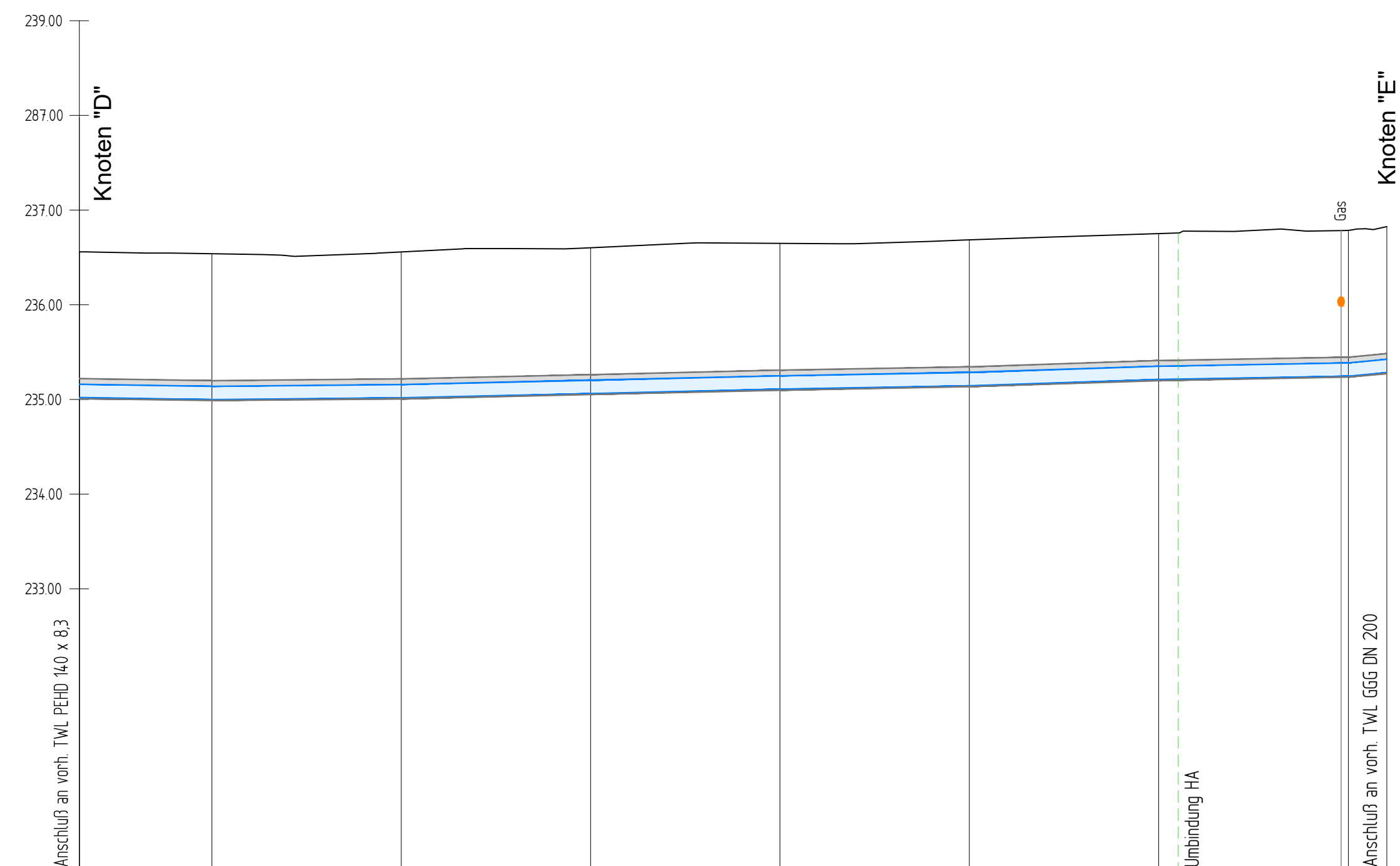
Phase: **Ausführungsplanung**

Projekt: Glauchau, Erneuerung TWL Lindenstraße von Dorotheenstraße bis Leipziger Platz

Darstellung: **Höhenplan**

Projekt-Nr.: 2407 Phase: 5 Plan-Nr.: 2 Index: Maßstab: 1:500/50 Blatt: 1/2

Druckdatum: 07.01.2025 e:\projekte\rzv\2407 twl Lindenstraße\5_op\dwg\2407-5-2_hoehenplan.dwg



OK Gelände	m	NHN	236.56	236.54	236.55	236.60	236.65	236.69	236.75	236.79	236.82
OK Rohr	m	NHN	OK Rohr Bestand DN 200 GG								
Rohrdeckung	m		OK Rohrdeckung Bestand DN 200 GG								
Stationierung			185.36	200.00	220.00	240.00	260.00	280.00	300.00	320.00	324.08
Rohrmaterial			Inlinereinzug PEHD 140 x 12,7 PE 100 RC SLM in vorh. 200 GG								
Straße			Lindenstraße								

Koordinatensystem: ETRS89 / UTM 33N Höhensystem: DHHN92 / mNHN

Änderung			
Index	Datum	Name	Änderung

Bauherr:  **Regionaler Zweckverband Wasserversorgung Bereich Lugau-Glauchau**
Obere Muldenstraße 63
08371 Glauchau

Planer:  **STOLL BAUPLANUNG**
GmbH & Co. KG
Nikolaus-Otto-Straße 1 08371 Glauchau
Tel. 03763/7911-0 e-mail: info@stollplan.de
Fax 03763/7911-12 web: www.stollplan.de

Phase: **Ausführungsplanung**

Projekt: Glauchau, Erneuerung TWL Lindenstraße von Dorotheenstraße bis Leipziger Platz

Darstellung: **Höhenplan**

Projekt-Nr.: 2407 Phase: 5 Plan-Nr.: 2 Index: Maßstab: 1:500/50 Blatt: 2/2

Druckdatum: 07.01.2025 e:\projekte\rzv\2407 twl Lindenstraße\5_op\dwg\2407-5-2_hoehenplan.dwg