


E 33371081.685
N 5676698.783




E 33371249.504
N 5677537.091

Zeichenerklärung

Planung

 farbliche Flächendarstellung mit Anzahl der parallel zur Trasse geführten Suchschlitzen im Rahmen der archäologischen Untersuchungen

Verwaltung

 Gemeindegrenze  Flurstücksgrenze
 Gemarkungsgrenze

33371250

0+677

33371500

0+600

0+432

0+300

0+200

0+100+0

0+015

33371500

33371750

33371250

33371500

33371250

33371500

33371250

33371500


33371250

33371500

33371250

33371500

33371250



Bearbeitet:	12 / 2024
Gezeichnet:	12 / 2024
Geprüft:	12 / 2024
Projekt-Nr.:	

Landesamt für Straßenbau und Verkehr		Bearbeitet:
Niederlassung Leipzig Maximiliansallee 3 04129 Leipzig		Geprüft:
Tel.: 0341 / 2422-0 Fax: 0341 / 9124379 E-Mail: Poststelle.NL-Leipzig@lasuv.sachsen.de		Projekt-Nr.:	M0000190

Nr.	Art der Änderung	Datum	Name

AUSSCHREIBUNGSUNTERLAGE

LANDESAMT FÜR STRASSENBAU UND VERKEHR	 Freistaat SACHSEN	Unterlage / Blatt-Nr.: 16.11.02 / 01 Lageplan Los 1.1 archäolog. Grabungsstufen
Straße: B 169 / Cottbus - Plauen Station: NK 4744 151, Stat. 0,070 - NK 4745 999, Stat. 0,000 PROJUS-Nr.: 310 10 20		B169 Bau-km 0+000 bis 0+600 Maßstab: 1 : 1.000

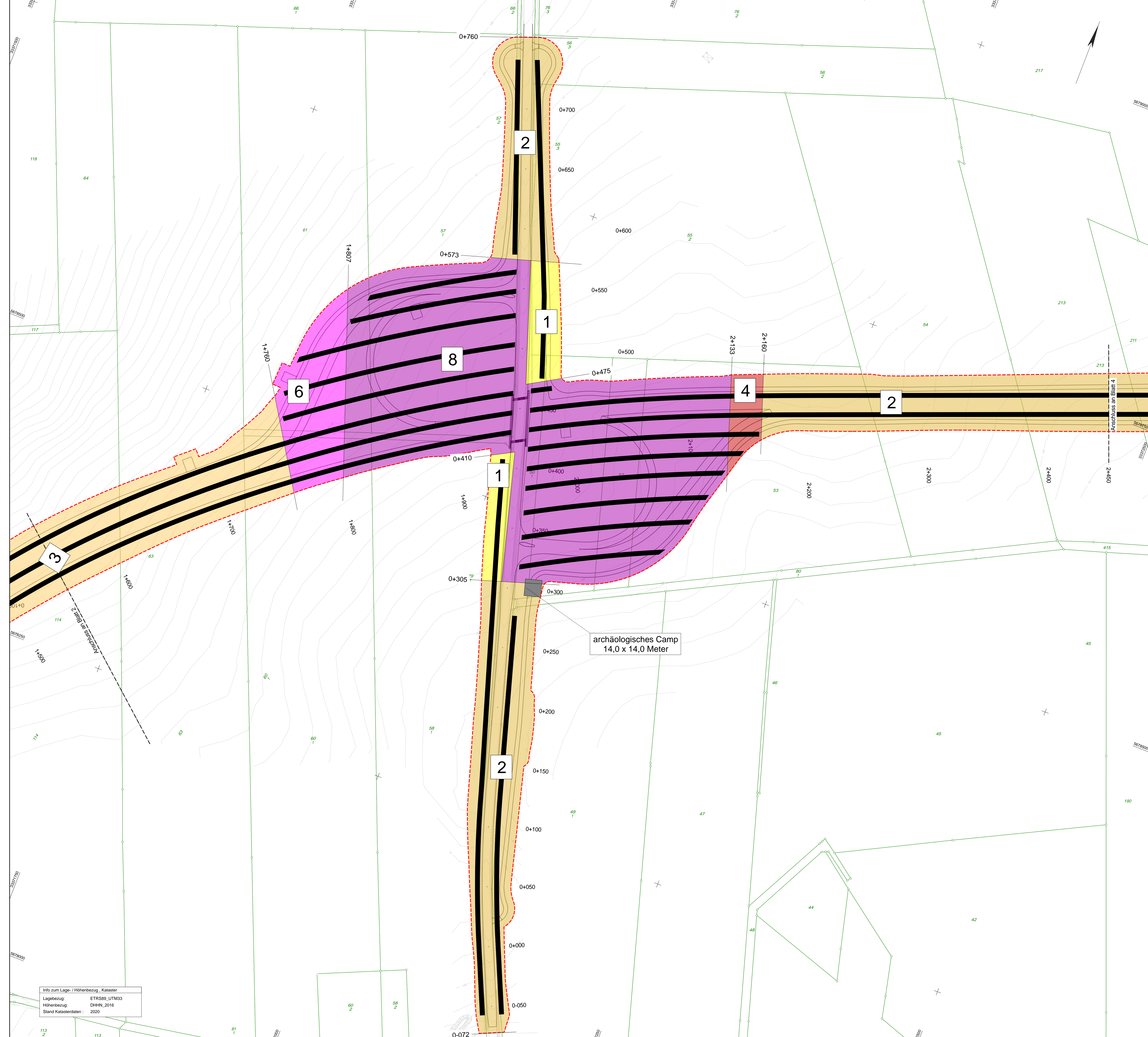
B 169, Verlegung Riesa - A 14, 3. BA (B 6 - Salbitz)

Aufgestellt: LaSuV, NL Leipzig	Zur Ausführung freigegeben:

Info zum Lage- / Höhenbezug , Kataster	
Lagebezug:	ETRS89_UTM33
Höhenbezug:	DHHN_2016
Stand Katasterdaten :	2020

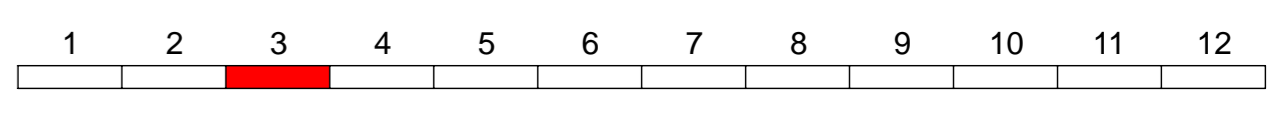
E 33371654.284
N 5676583.950

E 33371822.403
N 5677422.259



Zeichenerklärung	
Planung	farbliche Flächendarstellung mit Anzahl der parallel zur Trasse geführten Suchschlitzen im Rahmen der archäologischen Untersuchungen
Verwaltung	Gemeindegrenze Gemarkungsgrenze Flurstücksgrenze

Info zum Lage- / Höhenbezug, Kataster
 Lagebezug: ETRS89_UTM33
 Höhenbezug: DHHN_2016
 Stand Katasterdaten: 2020



Bearbeitet:	12 / 2024
Gerechnet:	12 / 2024
Geprüft:	12 / 2024
Projekt-Nr.:	

Landesamt für Straßenbau und Verkehr
 Niederlassung Leipzig
 Maximilianallee 3
 04129 Leipzig
 Tel.: 0341 / 2422-0
 Fax: 0341 / 9124379
 E-Mail: Poststelle.NL.Leipzig@lsuv.sachsen.de

Nr.	Art der Änderung	Datum	Name

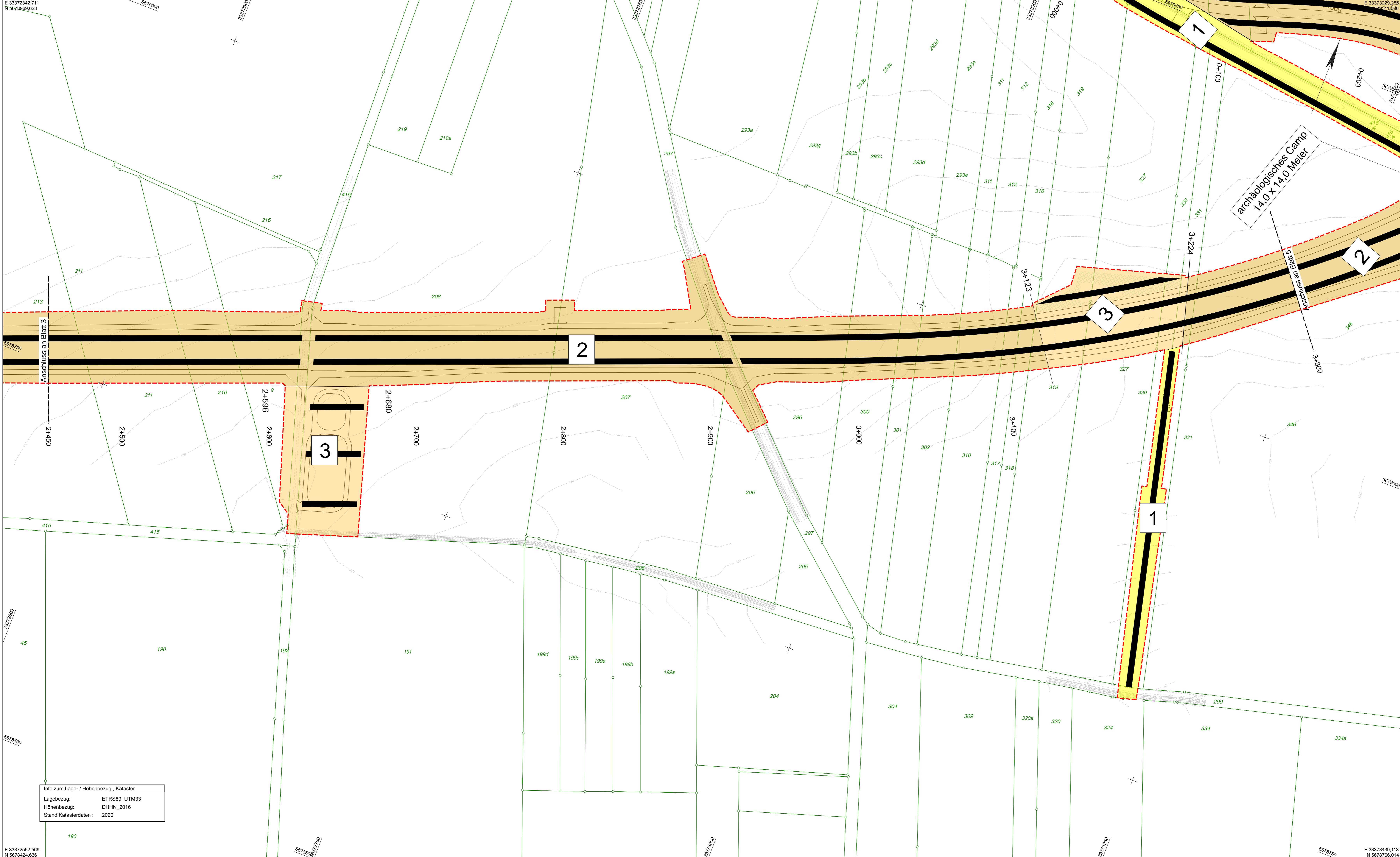
AUSSCHREIBUNGSUNTERLAGE

LANDESAMT FÜR STRASSENBAU UND VERKEHR
 Freistaat SACHSEN
 Unterlage / Blatt-Nr.: 16.11.02 / 03
 Lageplan archäolog. Grabungsstufen Los 1.1
 Straße: B 169 / Cottbus - Piesen
 Station: NK 4744 151, Stat. 0,070 - NK 4745 999, Stat. 0,000
 PROJUS-Nr.: 310 10 20
 B169
 BauAm 1+150 bis 2+450
 Maßstab: 1 : 1.000

B 169, Verlegung Riesa - A 14, 3. BA (B 6 - Salbitz)

Aufgestellt: LaSUV, NL Leipzig
 Zur Ausführung freigegeben:

--	--



Zeichenerklärung

Planung
4 farbliche Flächen Darstellung mit Anzahl der parallel zur Trasse geführten Suchschlitzen im Rahmen der archäologischen Untersuchungen

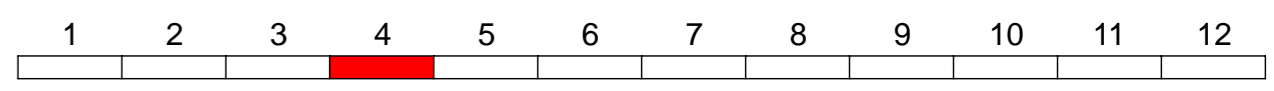
Verwaltung
 Gemeindegrenze
 Gemarkungsgrenze
 Flurstücksgrenze

archäologisches Camp
 14,0 x 14,0 Meter

Anschluss an Blatt 3
 2+450

Anschluss an Blatt 3
 3+300

Info zum Lage- / Höhenbezug, Kataster
 Lagebezug: ETRS89_UTM33
 Höhenbezug: DHHN_2016
 Stand Katasterdaten: 2020



Bearbeitet:	12 / 2024
Gezeichnet:	12 / 2024
Geprüft:	12 / 2024
Projekt-Nr.:	

Landesamt für Straßenbau und Verkehr		Bearbeitet:
Niederlassung Leipzig Maximilianallee 3 04129 Leipzig	Tel.: 0341 / 2422-0 Fax: 0341 / 3124379 E-Mail: Poststelle.NL-Leipzig@lasuv.sachsen.de	Geprüft:
		Projekt-Nr.:	M00000190

Nr.	Art der Änderung	Datum	Name

AUSSCHREIBUNGSUNTERLAGE

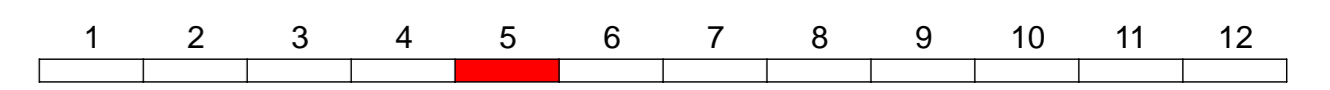
LANDESAMT FÜR STRASSENBAU UND VERKEHR 	Unterlage / Blatt-Nr.: 16.11.02 / 04 Lageplan Los 1.1 archäolog. Grabungsstufen
	B169 Bau-km 2+450 bis 3+300 Maßstab: 1 : 1.000
Straße: B 169 / Cottbus - Plauen Station: NK 4744 151, Stat. 0,070 - NK 4745 999, Stat. 0,000 PROJIS-Nr.: 310 10 20	

**B 169, Verlegung Riesa - A 14,
 3. BA (B 6 - Salbitz)**

Aufgestellt: LaSuV, NL Leipzig	Zur Ausführung freigegeben:
.....
.....



Zeichenerklärung	
Planung	farbliche Flächen Darstellung mit Anzahl der parallel zur Trasse geführten Suchschlitzen im Rahmen der archäologischen Untersuchungen
Verwaltung	Gemeindegrenze Gemarkungsgrenze Flurstücksgrenze



Bearbeitet:	12 / 2024
Gezeichnet:	12 / 2024
Geprüft:	12 / 2024
Projekt-Nr.:	

Landesamt für Straßenbau und Verkehr		Bearbeitet:	
Niederlassung Leipzig Maximilianallee 3 04129 Leipzig		Geprüft:	
Tel.: 0341 / 2422-0 Fax: 0341 / 8124379 E-Mail: Poststelle.NL-leipzig@lasuv.sachsen.de		Projekt-Nr.:	M0000190

Nr.	Art der Änderung	Datum	Name

AUSSCHREIBUNGSUNTERLAGE

LANDESAMT FÜR STRASSENBAU UND VERKEHR	FREISTAAT SACHSEN	Unterlage / Blatt-Nr.: 16.11.02 / 05 Los 1.1
Straße: B 169 / Cottbus - Plauen Station: NK 4744 151, Stat. 0,070 - NK 4745 999, Stat. 0,000 PROJEKT-Nr.: 310 10 20		B169 Baukm 3+300 bis 4+300 Maßstab: 1 : 1.000

B 169, Verlegung Riesa - A 14, 3. BA (B 6 - Salbitz)

Aufgestellt: LaSUV, NL Leipzig	Zur Ausführung freigegeben:
-----------------------------------	-----------------------------

Info zum Lage- / Höhenbezug, Kataster
 Lagebezug: ETRS89_UTM33
 Höhenbezug: DHHN_2016
 Stand Katasterdaten: 2020