

E 33371081.685
N 5676698.783

E 33371249.504
N 5677537.091

33371250

33371500

E 33371654.284
N 5676983.950

E 33371822.403
N 5677422.259


Fortsetzung der Planung 380 kV-Leitung
siehe Unterlage 16.2

Einmündung B 169/B 169 alt
LSA - geregelt

Anschluss an Blatt 2

Zeichenerklärung

- Versorgungseinrichtungen**
vorhanden
- E-Leitung - 50 Hertz
 - - - E-Leitung
 - Entwässerung - Abwasserleitung
 - Entwässerung - Drainageleitung
 - Entwässerung - Drainageleitung außer Betrieb
 - Regenwasser
 - Trinkwasserleitung
 - Entwässerung - Regenwasserleitung
 - Fernmeldeleitung



Bearbeitet:	12 / 2024
Gezeichnet:	12 / 2024
Geprüft:	12 / 2024
Projekt-Nr.:	

Landesamt für Straßenbau und Verkehr		Bearbeitet:
Niederlassung Leipzig Maximilianallee 3 04129 Leipzig	Tel.: 0341 / 2422-0 Fax: 0341 / 9124379 E-Mail: Poststelle.NL-Leipzig@ lasuv.sachsen.de	Geprüft:
		Projekt-Nr.:	M0000190

Nr.	Art der Änderung	Datum	Name

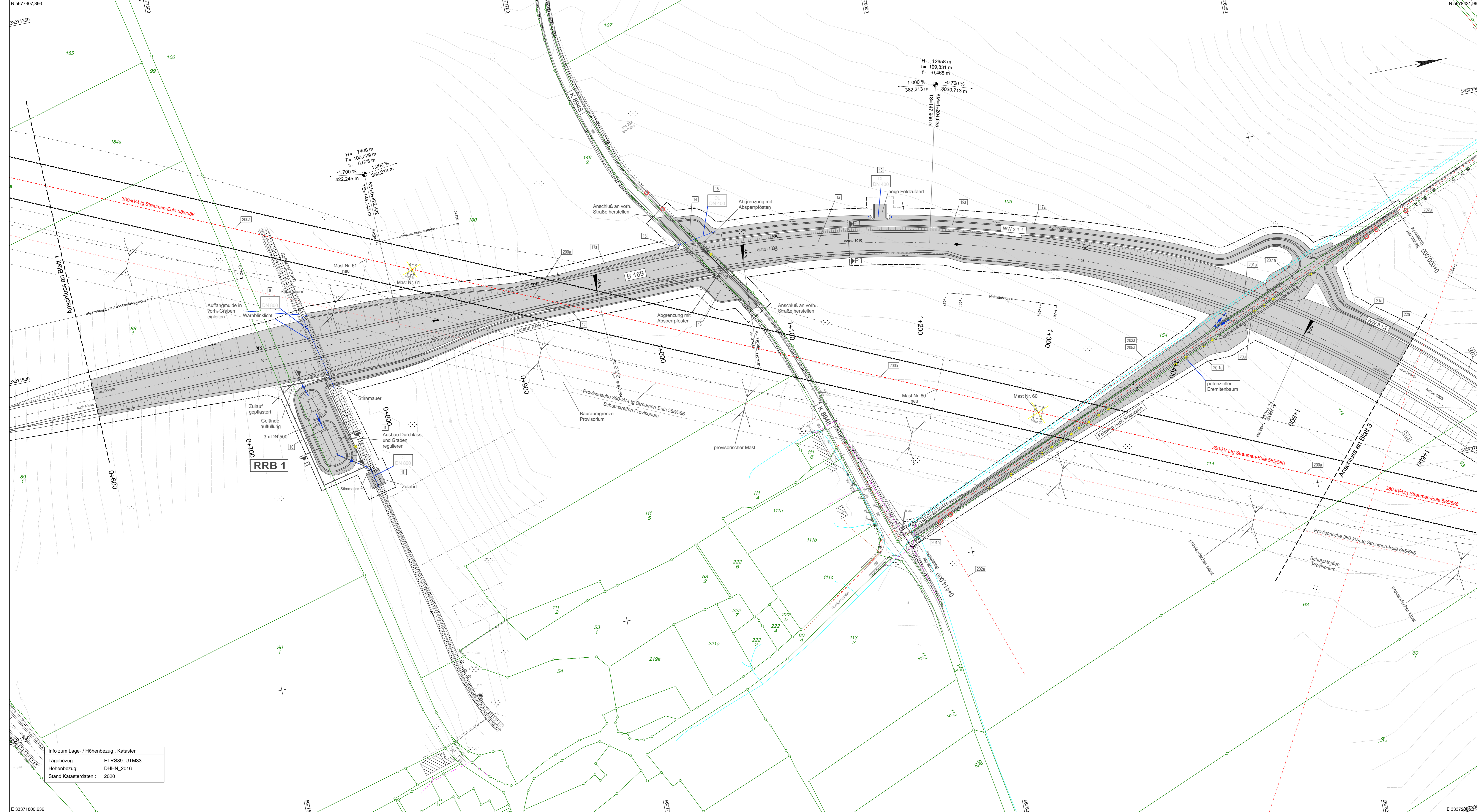
AUSSCHREIBUNGSUNTERLAGE

LANDESAMT FÜR STRASSENBAU UND VERKEHR		Freistaat SACHSEN	Unterlage / Blatt-Nr.: 16.01 / 01 Leitungsplan
Straße: B 169 / Cottbus - Plauen Station: NK 4744 151, Stat. 0.070 - NK 4745 999, Stat. 0.000 PROJIS-Nr.: 310 10 20		B169 Bau-km 0+000 bis 0+600 Maßstab: 1 : 1.000	

**B 169, Verlegung Riesa - A 14,
3. BA (B 6 - Salbitz)**

Aufgestellt: LaSuV, NL Leipzig	Zur Ausführung freigegeben:
-----------------------------------	--------------------------------------

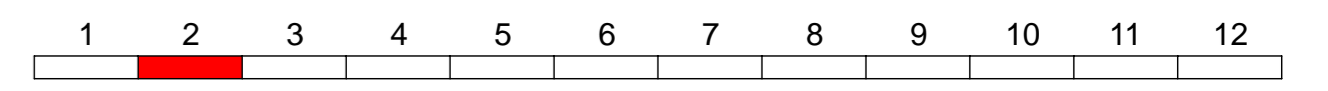
Info zum Lage- / Höhenbezug, Kataster
Lagebezug: ETRS89_UTM33
Höhenbezug: DHNN_2016
Stand Katasterdaten: 2020



Zeichenerklärung

Versorgungseinrichtungen
vorhanden

- - - - - E-Leitung - 50 Hertz
- - - - - E-Leitung
- - - - - Entwässerung - Abwasserleitung
- - - - - Entwässerung - Drainageleitung
- x - x - Entwässerung - Drainageleitung außer Betrieb
- - - - - Regenwasser
- - - - - Trinkwasserleitung
- - - - - Entwässerung - Regenwasserleitung
- - - - - Fernmeldeleitung



Bearbeitet:	12 / 2024
Gezeichnet:	12 / 2024
Geprüft:	12 / 2024
Projekt-Nr.:	279

Landesamt für Straßenbau und Verkehr		Bearbeitet:
Niederlassung Leipzig Maximiliansallee 3 04129 Leipzig	Tel.: 0341 / 2422-0 Fax: 0341 / 9124379 E-Mail: Poststelle.NL-Leipzig@lasuv.sachsen.de	Geprüft:
		Projekt-Nr.:	M00000190

Nr.	Art der Änderung	Datum	Name

AUSSCHREIBUNGSUNTERLAGE

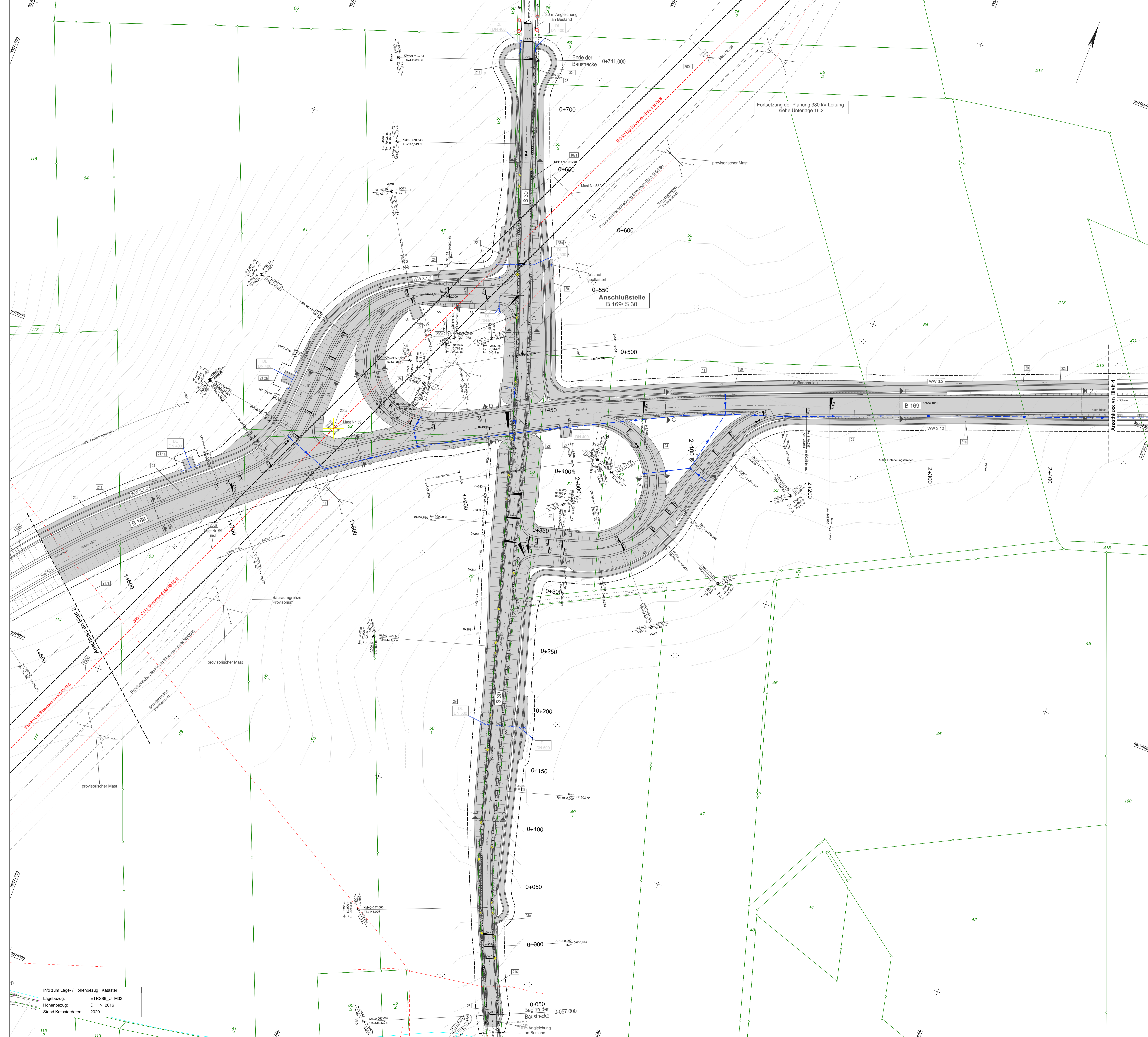
LANDESAMT FÜR STRASSENBAU UND VERKEHR 	Freistaat SACHSEN	Unterlage / Blatt-Nr.: 16.01 / 02 Leitungsplan
Straße: B 169 / Cottbus - Pflauren Station: NK 4744 151, Stat. 0,070 - NK 4745 999, Stat. 0,000 PROJIS-Nr.: 310 10 20	B169 Bau-km 0+060 bis 1+150 Maßstab: 1 : 1.000	

B 169, Verlegung Riesa - A 14, 3. BA (B 6 - Salbitz)	
Aufgestellt: LaSuV, NL Leipzig	Zur Ausführung freigegeben:

Info zum Lage- / Höhenbezug - Kataster	
Lagebezug:	ETRS89_UTM33
Höhenbezug:	DHHN_2016
Stand Katasterdaten:	2020

E 33371800,636
N 5677292,534

E 33372052,200
N 5678317,133

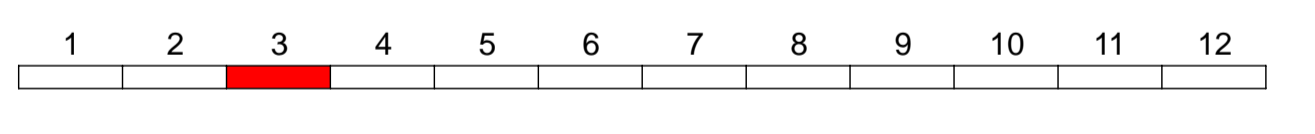


Zeichenerklärung

Versorgungseinrichtungen vorhanden

- E-Leitung - 50 Hertz
- E-Leitung
- Entwässerung - Abwasserleitung
- Entwässerung - Drainageleitung
- Entwässerung - Drainageleitung außer Betrieb
- Regenwasser
- Trinkwasserleitung
- Entwässerung - Regenwasserleitung
- Fernmeldeleitung

Info zum Lage- / Höhenbezug, Kataster
 Lagebezug: ETRS89_UTM33
 Höhenbezug: DHHN_2016
 Stand Katasterdaten: 2020



Bearbeitet:	12 / 2024
Geschrieben:	12 / 2024
Geprüft:	12 / 2024
Projekt-Nr.:	

Landesamt für Straßenbau und Verkehr

Niederlassung Leipzig
 Maximilianallee 3
 04129 Leipzig

Tel.: 0341 / 2422-0
 Fax: 0341 / 9124379
 E-Mail: Poststelle.NL.Leipzig@lsuv.sachsen.de

Bearbeitet: _____
 Geprüft: _____
 Projekt-Nr.: M0000190

Nr.	Art der Änderung	Datum	Name

AUSSCHREIBUNGSUNTERLAGE

LANDESAMT FÜR STRASSENBAU UND VERKEHR

Freistaat SACHSEN

Unterlage / Blatt-Nr.: 16.01 / 03
 Leitungsplan

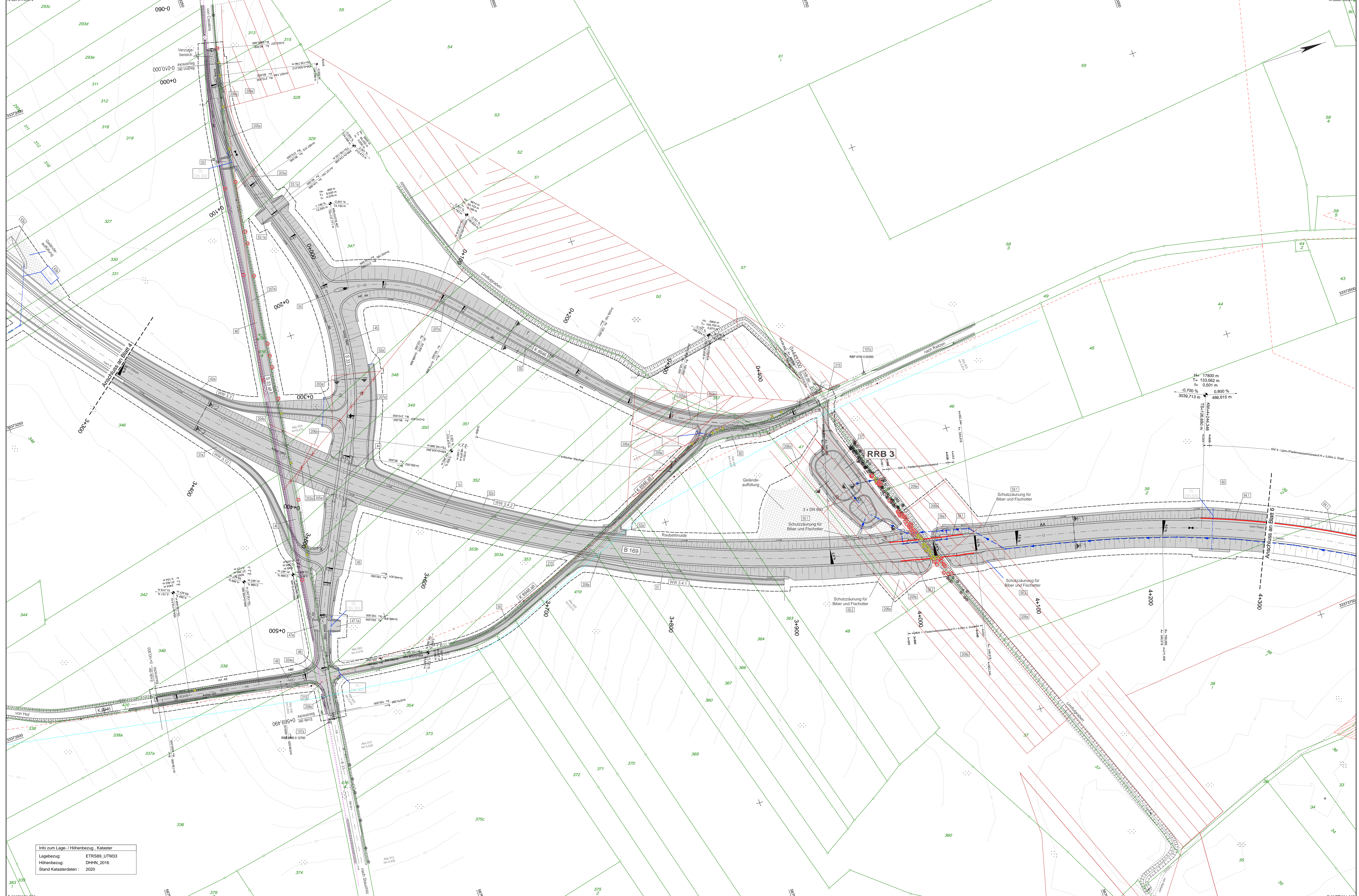
Strasse: B 169 / Cottbus - Piesum
 Station: NK 4744 151, Stat. 0,070 - NK 4745 999, Stat. 0,000
 PROJUS-Nr.: 310 10 20

B169
 Bau-Art 1+150 bis 2+450
 Maßstab: 1 : 1.000

B 169, Verlegung Riesa - A 14, 3. BA (B 6 - Salbitz)

Aufgestellt: LaSUV, NL Leipzig

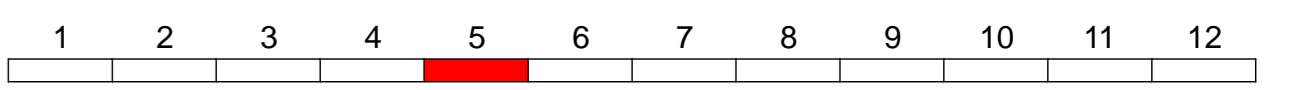
Zur Ausführung freigegeben:



Zeichenerklärung

Versorgungseinrichtungen vorhanden

- E-Leitung - 50 Hertz
- E-Leitung
- Entwässerung - Abwasserleitung
- Entwässerung - Drainageleitung
- Entwässerung - Drainageleitung außer Betrieb
- Regenwasser
- Trinkwasserleitung
- Entwässerung - Regenwasserleitung
- Fernmeldeleitung



Bearbeitet:	12 / 2024
Geeichnet:	12 / 2024
Geprüft:	12 / 2024
Projekt-Nr.:	

Landesamt für Straßenbau und Verkehr	Bearbeitet:	
Niederlassung Leipzig Maximilianallee 3 04129 Leipzig	Tel.: 0341 / 2422-0 Fax: 0341 / 8124379 E-Mail: Poststelle.NL-Leipzig@lasuv.sachsen.de	Geprüft:
		Projekt-Nr.: M0000190

Nr.	Art der Änderung	Datum	Name

AUSSCHREIBUNGSUNTERLAGE

LANDESAMT FÜR STRASSENBAU UND VERKEHR	FREISTAAT SACHSEN	Unterlage / Blatt-Nr.: 16.01 / 05
SträÙe: B 169 / Cottbus - Plauen Station: NK 4744 151, Stat. 0,070 - NK 4745 999, Stat. 0,000 PROJ-Nr.: 310 10 20	B169 Baum 3+300 bis 4+300 Maßstab: 1 : 1.000	

B 169, Verlegung Riesa - A 14, 3. BA (B 6 - Salbitz)

Aufgestellt: LaSUV, NL Leipzig	Zur Ausführung freigegeben:
-----------------------------------	-----------------------------

Info zum Lage- / Höhenbezug, Kataster
Lagebezug: ETRS89_UTM33
Höhenbezug: DHHN_2016
Stand Katasterdaten: 2020