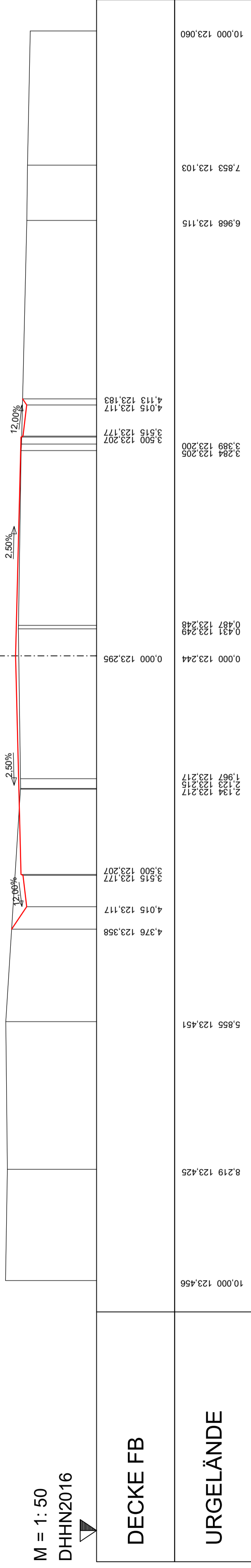


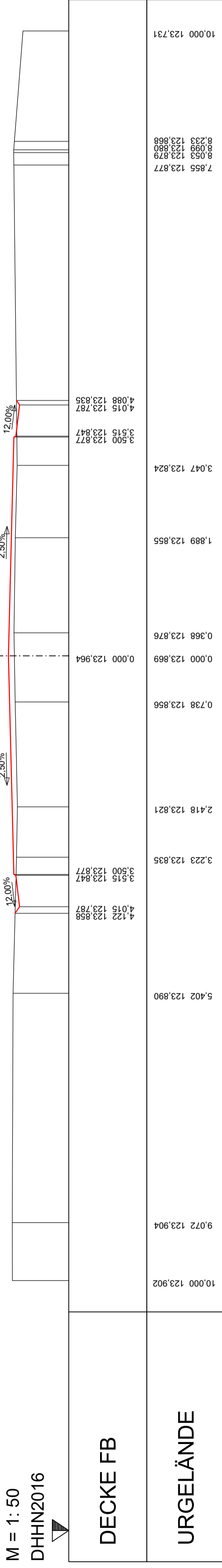
0+025,000



DECKE FB

URGELÄNDE

0+075,000




DECKE FB

URGELÄNDE

PLANUNGSBÜRO HANKE GmbH Erschließungs- und Tiefbauplanung Landschafts- und Objektplanung Bauplanung - Ingenieurmessung 04827 Mächern, Polenzer Straße 6b Telefon 03 42 92/7 10 0 FAX 03 42 92/7 10 30		Datei: PPL0000201.PLT Datum 23-022 gezeichnet Feb. 2021 bearbeitet Dez. 2024 geprüft
planungsbüro HANKKE.		Zeichen Feldkeller Feldkeller

Nr.	Art der Änderung	Datum	Zeichen

AUSFÜHRUNGSPLANUNG

Straßenbauverwaltung Stadt Taucha Landkreis Nordsachsen Schloßstraße 13, 04425 Taucha PROJIS-Nr.:	 Unterlage / Blatt-Nr.: 7 / 1 Querprofil 0+025,000 und 0+075,000 Masstab: 1:50 Lagebezug: ETRS89 UTM33 Hohenberg, DHHN2016
--	---

Hauptstraße

Deckensanierung & Fahrbahnverbreiterung von Seegeritz nach Merkwitz

aufgestellt: PLANUNGSBÜRO HANKE GmbH Erschließungs- und Tiefbauplanung Landschafts- und Objektplanung Bauplanung - Ingenieurmessung 04827 Mächern, Polenzer Straße 6b Telefon 03 42 92/7 10 0 FAX 03 42 92/7 10 30	geprüft: planungsbüro HANKKE. Mächern, den..... genehmigt:
---	---

Taucha, den.....