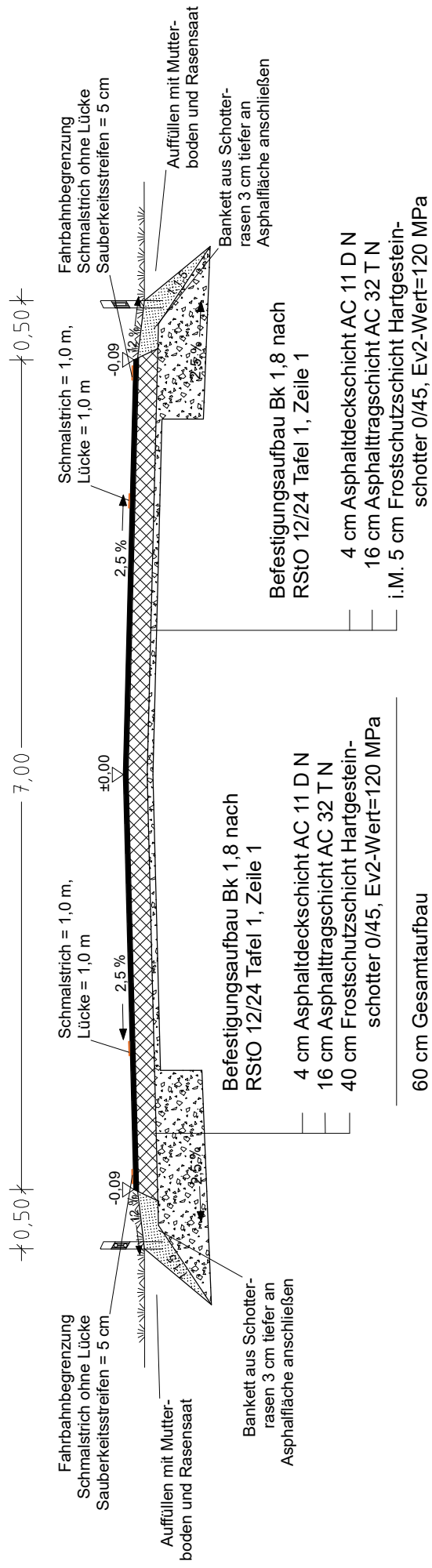


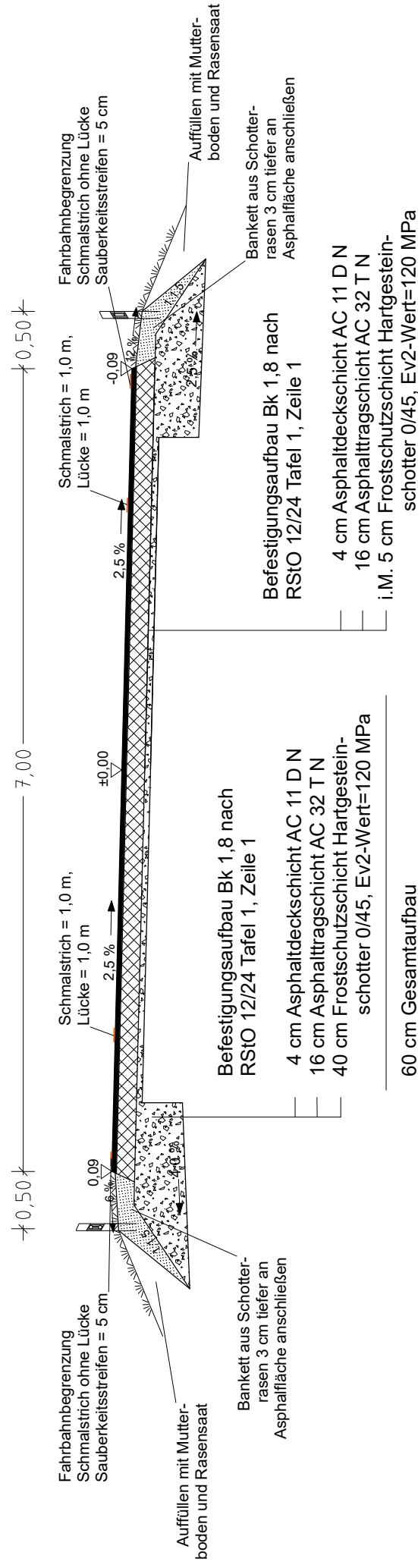
Schnitt A - A

Station 0+070,000



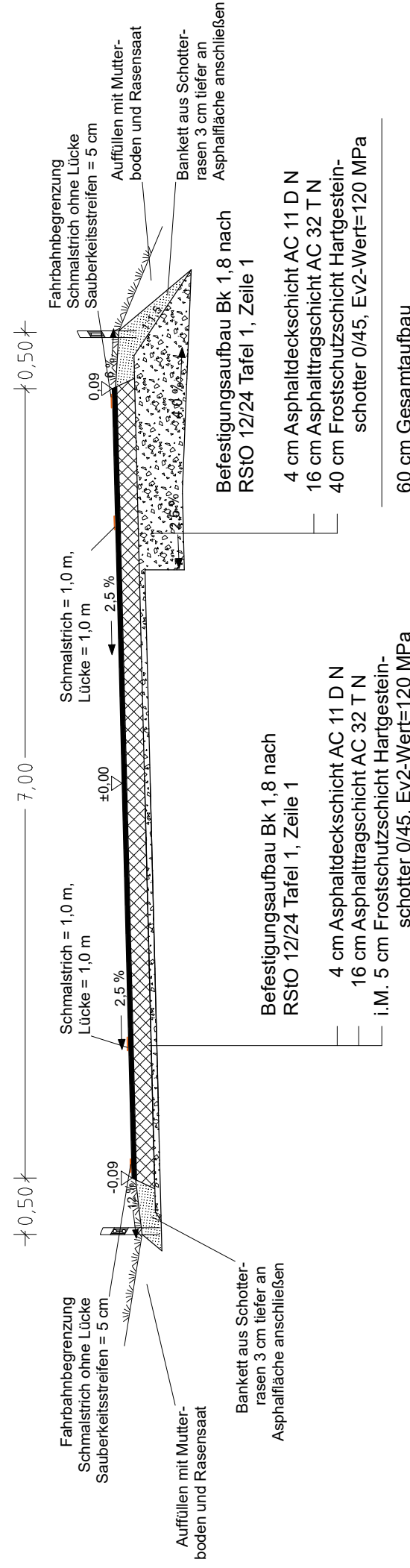
Schnitt B - B

Station 0+180,000



Schnitt C - C


Station 0+490,000



PLANUNGSBÜRO HANKE GmbH Erschließungs- und Tiefbauplanung Landschafts- und Objektplanung Bauleitplanung - Ingenieurvermessung 04827 Machern, Polenzer Straße 6b Telefon 03 42 92/7 10 0 FAX 03 42 92/7 10 30	Datei: AP_RQ.PLT		
	23-022	Datum	Zeichen
	gezeichnet	Feb. 2021	Feldkeller
	bearbeitet	Dez. 2024	Feldkeller
planungsbüro HANKE			
geprüft			

Nr.	Art der Änderung	Datum	Zeichen

AUSFÜHRUNGSPLANUNG

Straßenbauverwaltung Stadt Taucha Landkreis Nordsachsen Schloßstraße 13, 04425 Taucha	 Unterlage / Blatt-Nr.: 5 / 1 Regelquerschnitte
PROJIS-Nr.:	Massstab: 1:50 Lagebezug: ETRS89 UTM33 Höhenbezug: DHHN2016

Hauptstraße

Deckensanierung & Fahrbahnverbreiterung von Seegeritz nach Merkwitz

aufgestellt: PLANUNGSBÜRO HANKE GmbH Erschließungs- und Tiefbauplanung Landschafts- und Objektplanung Bauleitplanung - Ingenieurvermessung 04827 Machern, Polenzer Straße 6b Telefon 03 42 92/7 10 0 FAX 03 42 92/7 10 30	geprüft: Taucha, den..... Taucha, den.....
planungsbüro HANKE	