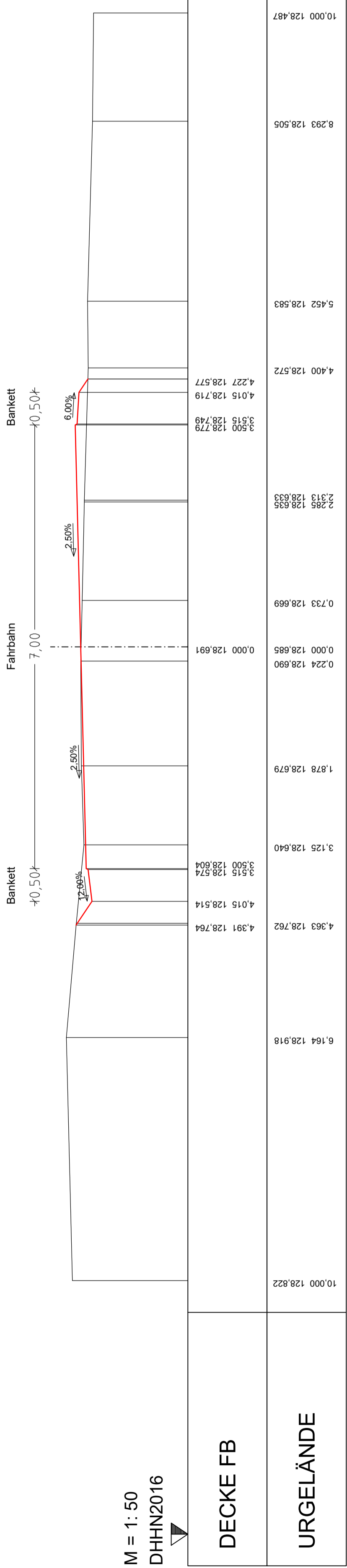


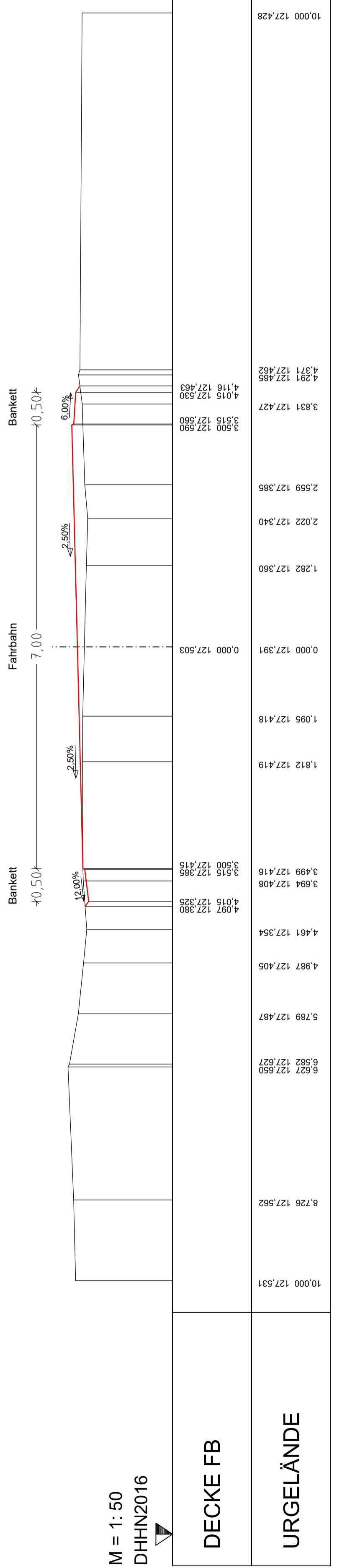
0+525,000



M = 1:50
DHHN2016

DECKE FB
URGELÄNDE

0+575,000




M = 1:50
DHHN2016

DECKE FB
URGELÄNDE

PLANUNGSBÜRO HANKE GmbH Erschließungs- und Tiefbauplanung Landschafts- und Objektplanung Bauplanung - Ingenieurvermessung 04827 Mächern, Polenzer Straße 6b Telefon 03 42 92/7 10 0 FAX 03 42 92/7 10 30		Datei: PPL0000201.PLT 23.022 gezeichnet Feb. 2021 bearbeitet Dez. 2024 geprüft
--	--	--

Nr.	Art der Änderung	Datum	Zeichen

AUSFÜHRUNGSPLANUNG

Straßenbauverwaltung Stadt Taucha Landkreis Nord Sachsen Schloßstraße 13, 04425 Taucha PROJIS-Nr.:	 Unterlage / Blatt-Nr.: 7 / 6 Querprofil 0+525,000 und 0+575,000 Massstab: 1:50 Lagebezug: ETRS89 UTM33 Hohenberg, DHHN2016
---	--

Hauptstraße

Deckensanierung & Fahrbahnverbreiterung von Seegeritz nach Merkwitz

aufgestellt: PLANUNGSBÜRO HANKE GmbH Erschließungs- und Tiefbauplanung Landschafts- und Objektplanung Bauplanung - Ingenieurvermessung 04827 Mächern, Polenzer Straße 6b Telefon 03 42 92/7 10 0 FAX 03 42 92/7 10 30	geprüft: PLANUNGSBÜRO HANKKE.
--	--

Mächern, den..... genehmigt:	Taucha, den..... Taucha, den.....
---------------------------------	--------------------------------------