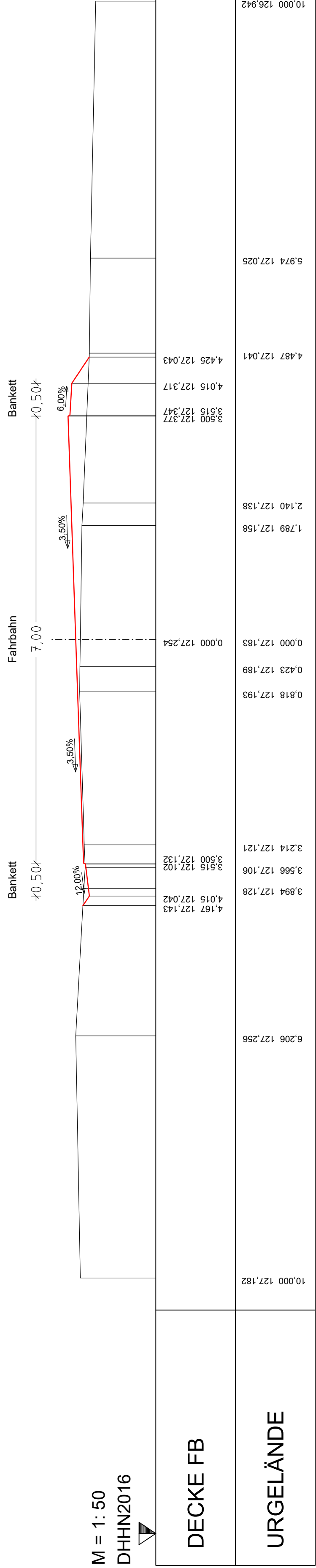


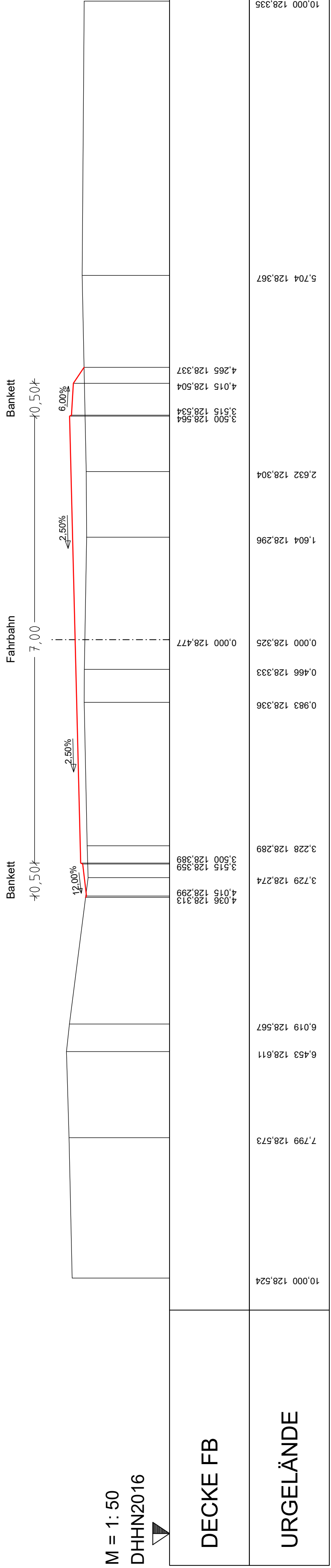
### 0+425,000



M = 1:50  
DHHN2016

DECKE FB  
URGELÄNDE

### 0+475,000




M = 1:50  
DHHN2016

DECKE FB  
URGELÄNDE

PLANUNGSBÜRO HANKE GmbH Erschließungs- und Tiefbauplanung Landschafts- und Objektplanung Bauplanung - Ingenieurvermessung 04827 Mächern, Polenzer Straße 6b Telefon 03 42 92/7 10 0 FAX 03 42 92/7 10 30		Datei: PPL0000201.PLT 23.022 gezeichnet Feb. 2021 bearbeitet Dez. 2024 geprüft
--	--	--

Nr.	Art der Änderung	Datum	Zeichen

# AUSFÜHRUNGSPLANUNG

Straßenbauverwaltung <b>Stadt Taucha</b> Landkreis Nord Sachsen Schloßstraße 13, 04425 Taucha PROJIS-Nr.:	 Unterlage / Blatt-Nr.: 7 / 5 <b>Querprofil 0+425,000 und 0+475,000</b> Massstab: 1:50 Lagebezug: ETRS89 UTM33 Hohenberg, DHHN2016
---	--

## Hauptstraße

Deckensanierung & Fahrbahnverbreiterung von Seegeritz nach Merkwitz

aufgestellt: PLANUNGSBÜRO HANKE GmbH Erschließungs- und Tiefbauplanung Landschafts- und Objektplanung Bauplanung - Ingenieurvermessung 04827 Mächern, Polenzer Straße 6b Telefon 03 42 92/7 10 0 FAX 03 42 92/7 10 30 Mächern, den.....	geprüft: PLANUNGSBÜRO <b>HANKKE.</b> Taucha, den.....	genehmigt: Taucha, den.....
---	--	--------------------------------