

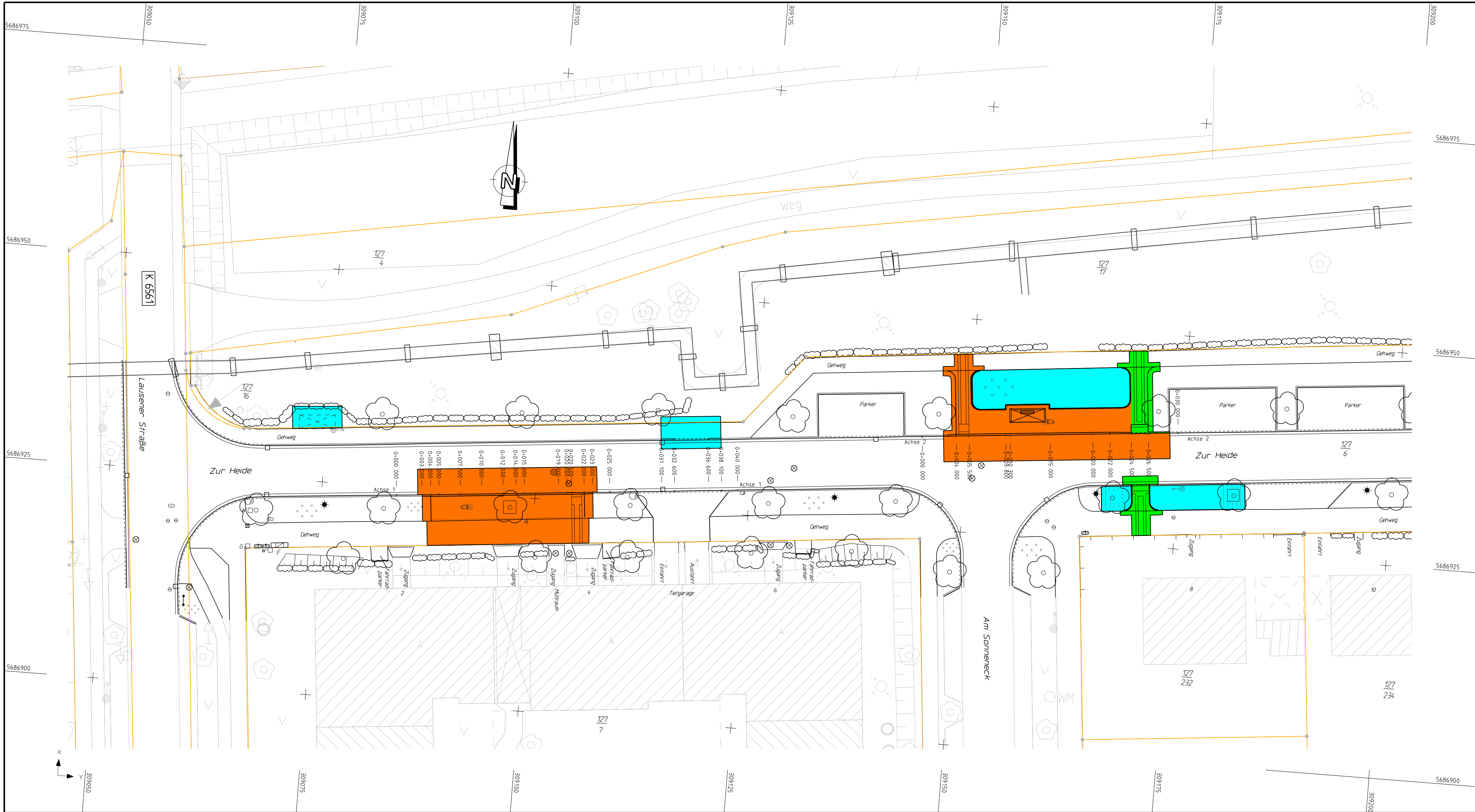
Zeichenerklärung:

G ⊖ 110.83h	Schieberkappenhöhe, neu
⊖ ⊕ D-110.83h	Deckelhöhe Schacht, neu
• 110.833	Deckenhöhe, neu
• 110.83v	Deckenhöhe, vorhanden
• 110.83H	Bordhöhe, neu
• 110.83v	Bordhöhe, vorhanden

Koordinatensystem	ETRS89_UTM33N	Höhensystem	DE_DHHN92_NH
		Datum	01.11.2024
		bearbeitet	01.11.2024
		gezeichnet	01.11.2024
		geprüft:	

Nr.	Art der Änderung	Name	Datum

Stadt Leipzig Mobilitäts- und Tiefbauamt Prager Straße 118-136 04317 Leipzig		Unterlage: 6 Blatt Nr.: 6.1 Reg.-Nr.: 2303-15 Datum: Zeichen:
Ausführungsplanung		bearbeitet: gezeichnet: geprüft:
Bushaltestellen Am Sonneneck in der Straße Zur Heide in Leipzig		Deckenhöhenplan Bau-km: Maßstab: 1 : 250
aufgestellt:	geprüft:	
gesehen:	genehmigt:	



Zeichenerklärung:

nicht forderfähig

teilweise forderfähig

forderfähig

Koordinatensystem:ETRS89_UTM33N

Höhensystem:DE_DHHN92_NH

bearbeitet:01.11.2024

gezeichnet:01.11.2024

geprüft:

Datum:01.11.2024

Zeichen:Schickelanz

CAD:

Nr.	Art der Änderung	Name	Datum

Stadt Leipzig

Mobilitäts- und Tiefbauamt

Prager Straße 118-136

04317 Leipzig

Unterlage: 13.2

Blatt Nr.: 13.2

Reg.-Nr.: 2303-15

Datum:

Zeichen:

Ausführungsplanung

bearbeitet

gezeichnet

geprüft

Bushaltestellen Am Sonneneck
in der Straße Zur Heide in Leipzig

Kostenteilungsplan

Bau-km:

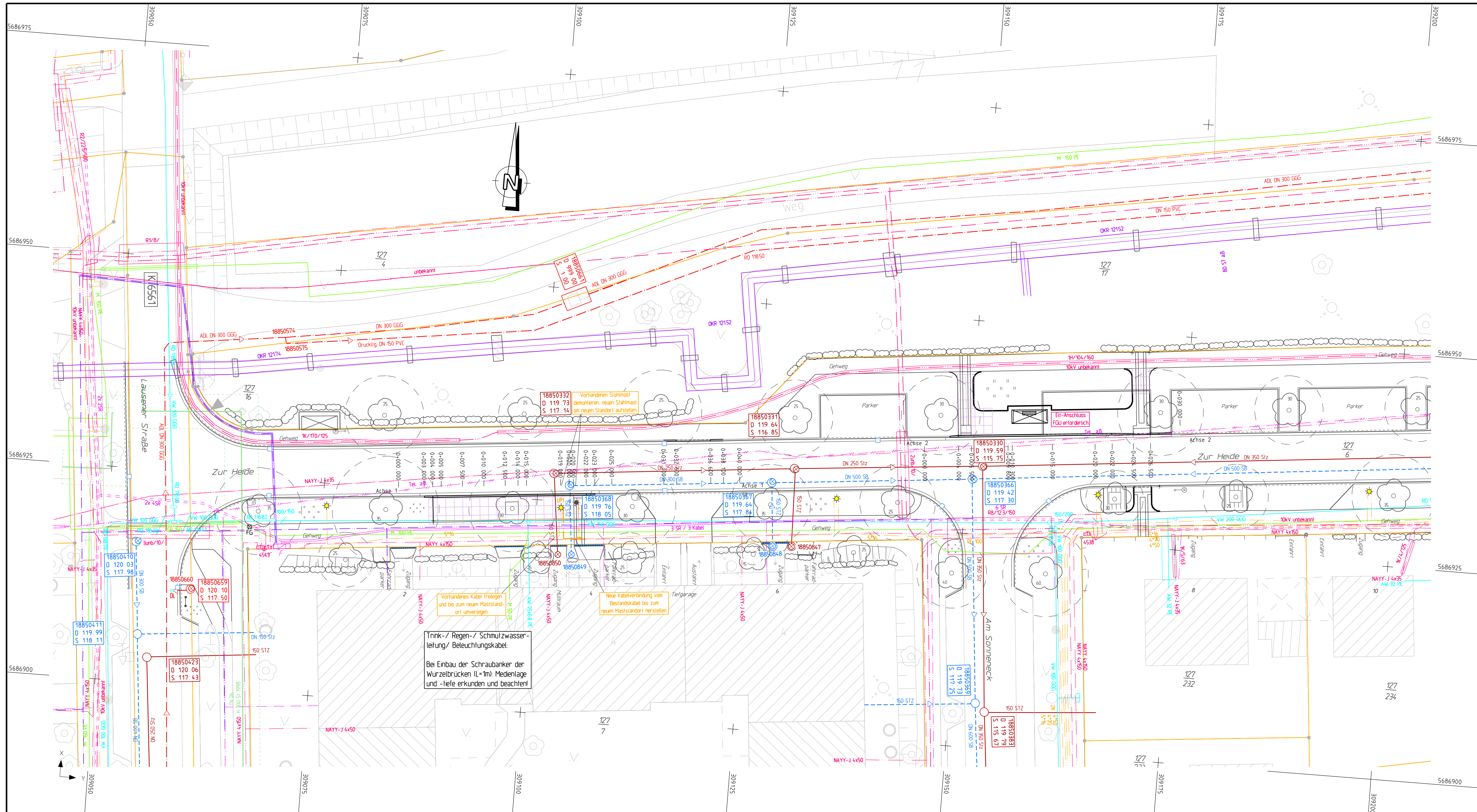
Maßstab: 1 : 250

aufgestellt:

gesehen:

geprüft:

genehmigt:



Zeichenerklärung

	Straßenablauf, vorhanden		Regenwasserschacht, vorhanden
	Trinkwasser-Schleber, vorhanden		Schmutzwasserschacht, vorhanden
	Unterflurhydant, vorhanden		Schacht Druckleitung, vorhanden
	Ferngas-Schacht, vorhanden		Druckleitung-Schleber, vorhanden
	Kabel-Schacht, vorhanden		Verteilerschrank Elt, vorhanden
	Leuchte, vorhanden/ neu/ entfernen		Verteilerschrank Telekom, vorhanden

KWL-Abwasser:

- DN 400 SB Regenwasserkanal vorh.
- DN 250 Stz Schmutzwasserkanal vorh.
- DN 300 GG Druckleitung vorh.

KWL-Trinkwasser:

- VW 150 GGG vorhandene Leitung
- VW 150 GGG vorhandene Leitung, aB

MITNETZ-Gas:

- H 300 St Gasleitung Hochdruck

Stadt Leipzig-Straßenbeleuchtung:

- Straßenbeleuchtungskabel, vorh. Kabel im Schutzrohr
- Straßenbeleuchtungskabel im SR, geplant (siehe Zuarbeit Unterlage 212)
- Demontage SBL-Kabel

Netz L: Kabeltrasse Elt:

- MS / im Schutzrohr
- NS / im Schutzrohr

Netz Leipzig Fernwärme:

- Fernwärmeleitung oberirdisch

Netz Leipzig Gasleitung:

- M 150 PE Gasleitung/ Gasleitung im Schutzrohr

Informationskabel:

- Telekom. Erdkabel / Schutzrohr
- Telekom. SR-Trasse
- Vodafone Kabel Deutschland Erdkabel / Schutzrohr
- HL komm. Erdkabel, aB

Die in diesem Plan dargestellte Lage der Medien wurde auf der Grundlage der übergebenen Bestandspläne der Medienträger, sowie aufgrund eingemessener Einbauteile ermittelt. Die genaue Lage ist durch Suchschachtungen festzustellen.

Koordinatensystem	ETRS89_UTM33N	Höhensystem	DE_DHHN92_NH
bearbeitet		Datum	01.11.2024
gezeichnet		Zeichen	16.2.1
geprüft		CAD	

Nr.	Art der Änderung	Name	Datum

Stadt Leipzig
Mobilitäts- und Tiefbauamt
Prager Straße 118-136
04317 Leipzig

Unterlage: 16.2
Blatt Nr.: 16.2.1
Reg.-Nr.: 2303-15
Datum: Zeichen:

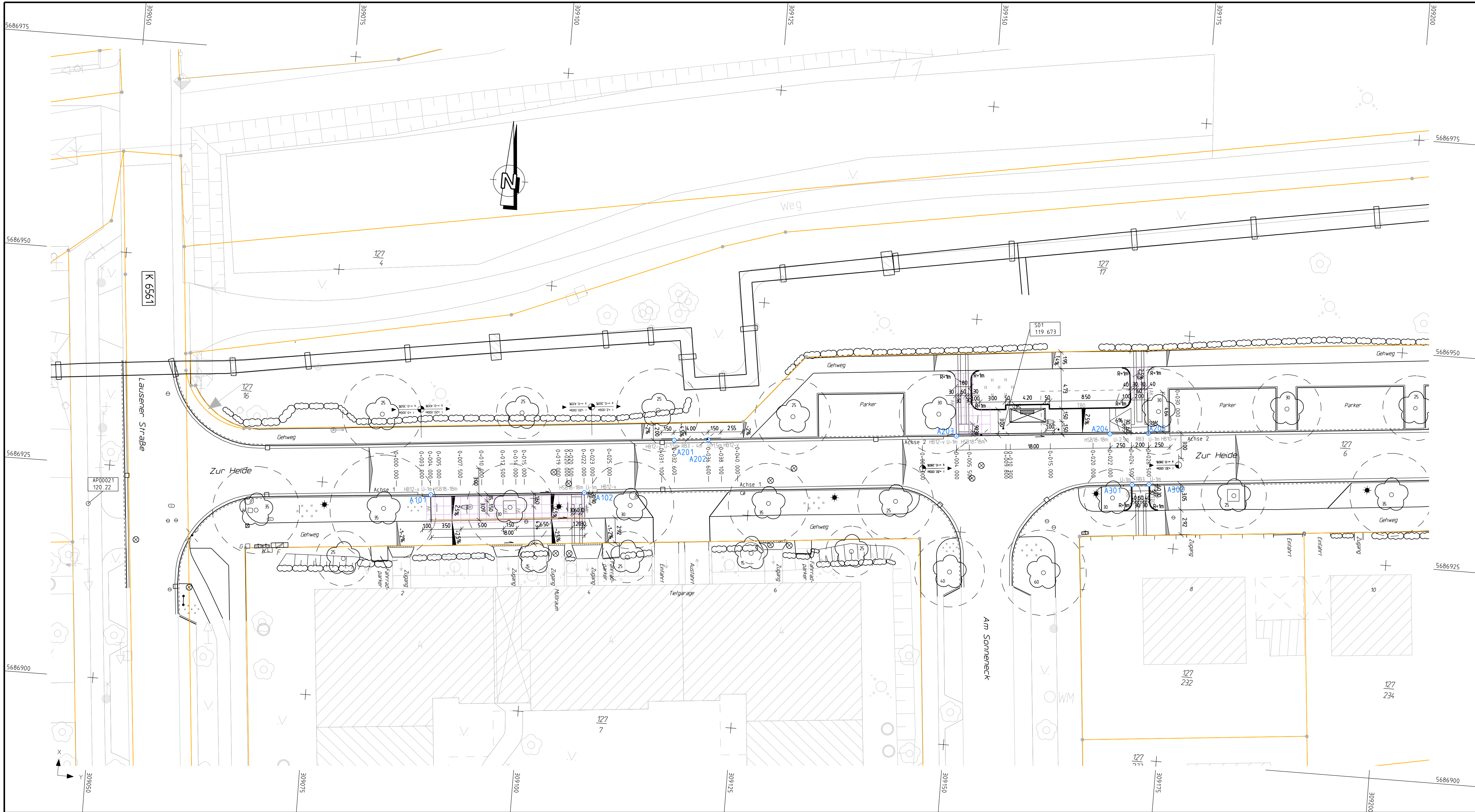
Ausführungsplanung

bearbeitet	
gezeichnet	
geprüft	

Koordinierter Leitungsplan

Bau-km: Maßstab: 1 : 250

aufgestellt:	geprüft:
gesehen:	genehmigt:



Zeichenerklärung:

A109

AP00102102456

Lagefestpunkt, amtlich mit Nr. und Höhe

Koordinatensystem: ETRS89_UTM33N

Höhensystem: DE_DHHN92_NH

Datum: 01.11.2024

Zeichen: Schickelanz

bearbeitet: 01.11.2024

gezeichnet: 01.11.2024

geprüft: 01.11.2024

Nr.

Art der Änderung

Name

Datum

Stadt Leipzig

Mobilitäts- und Tiefbauamt

Prager Straße 118-136

04317 Leipzig

Unterlage: 16.4

Blatt Nr.: 16.4.1

Reg.-Nr.: 2303-15

Datum: 01.11.2024

Zeichen: 16.4.1

Ausführungsplanung

bearbeitet

gezeichnet

geprüft

Absteckplan

Bau-km

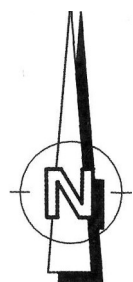
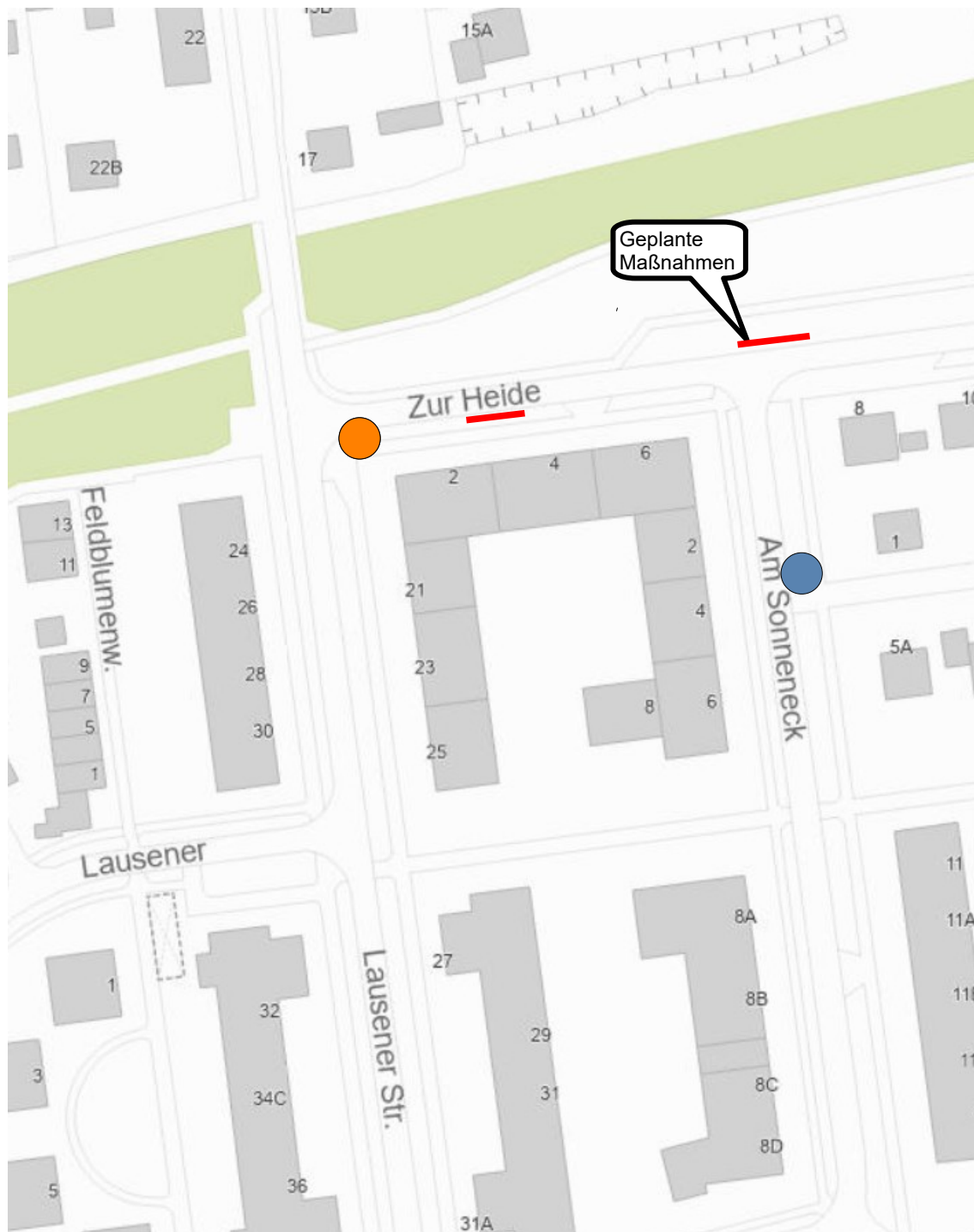
Maßstab: 1 : 250

aufgestellt:

geprüft:

gesehen:

genehmigt:



Sammelplatz für Abfallbehälter der
Straße Zur Heide 2 – 6



Sammelplatz für Abfallbehälter der
Straße Zur Heide 8-12

Anlage Nr. 3

Übersichtsplan Sammelplatz Abfallbehälter

Bushaltestellen „Am Sonneneck“ in der
Straße „Zur Heide“ in Leipzig

Maßstab -

Aufgestellt: den

Gesehen: