

Sig-Nr.	K3/1,K3/2 K3/3 K4/1,K4/2	K2/1,K2/2 K7/1,K7/2	K5 K8	K1/1,K1/2 K6/1,K6/2	R2,R3 R6	R1	R21 R61	QK2 QK4		F1/1,F1/2 F2/1,F2/2 F3/1,F3/2 F4/2,F5/2 F6/1 bis F9/2	F4/1 F5/1	H7/1 H7/2		S1 S2		
Signal	WEISS ROT GELB GRÜN	○ ○ ○ ○	↑ ↑ ↑	← ← ←	→ → →	↻ ↻ ↻	↻ ↻ ↻	↻ ↻ ↻	△	WEISS ROT GRÜN	↑ ↑ ↑	↑ ↑ ↑	GELB blinken	↻ ↻ ↻	WEISS F6 WEISS F0 WEISS F4 WEISS F1	△ ○ ○ ○
Anzahl ø (mm)	5 200	4 200	2 200	3 200	3 200	1 200	2 110	2 200		16 200	2 200		2 300		2 200	

FTV - Tonsignal + Vibrationsplatte für Blinde-/ Sehbehinderte (entspr. Fußgängersignal F)

LSA-Maste	
Bestand	Neu
NM1 (bisher AM)	NM7 (AM6,0 vorbereiten)
NM2	NM13
AM3	AM14
NM4	AM16
NM5	NM17
NM6	
KM8	
NM9	
AM10	
NM11	
NM12	
KM15	

○ K	Kfz-Signalgeber (2- oder 3-feldig)
○ S oder B	ÖPNV-Signalgeber (3- oder 4-feldig)
○ H/A	Hilfs- und Diagonalsignalgeber (2-feldig)
○ QK	Quittierungssignal Bus (1-feldig)
○ F	Fußgängersignalgeber (2- oder 3-feldig)
○ R	Radfahrersignalgeber (2- oder 3-feldig)
○ H	Hilfssignalgeber (Blinksignal)
○	Signalgeber am Auslegermast mit Kontrastblende über der Fahrbahn
○ ... NM	Signalgebermast mit Mast-Nr. (Normalmast)
○ ... AM	Auslegermast mit Mast-Nr. und Auslegerlänge
○ ... KM	Kombimast (OB/LSA) mit Mast-Nr. und Auslegerlänge
○ ... KM	Kombimast (OB/LSA) mit Mast-Nr.
○ BHT	Anforderungs-Druckknopf oder Sensor am Signalgebermast für Fußgänger und Sehbehinderte
○ BT	Anforderungs-Druckknopf oder Sensor am Signalgebermast für Sehbehinderte
○ FTV	Tonsignal + Vibrationsplaste für Blinde-/ Sehbehinderte
→ VK	Videokamera
D...	Detektorfelder für Radardetektor/Videokamera
IS...	Induktivschleifendetektor

Plan dient nur zu Kalkulationszwecken!

Nr.	Art der Änderung	Datum	Name

Lagebezug: ETRS89 / UTM Zone 33 Höhenbezug: DHHN92 (NHN) Blattgröße: 80,7 x 27,9 (0,24m²) Datum: 04.11.2024

Leipziger Verkehrsbetriebe Leipzig Verkehrsbetriebe (LVB) GmbH Georgiring 3 04103 Leipzig

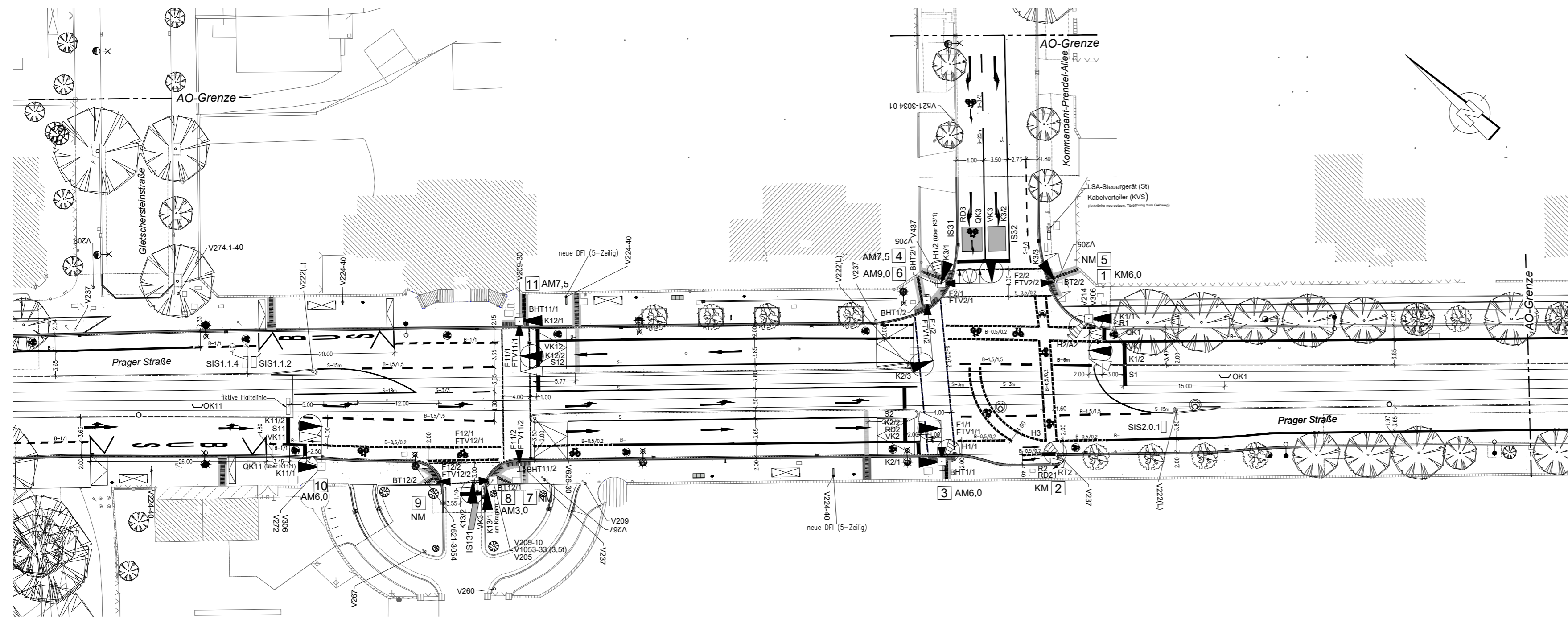
Stadt Leipzig Stadt Leipzig Mobilitäts- und Tiefbauamt Prager Straße 118-136 04317 Leipzig

I-19 Prager Straße
von An der Tabaksmühle bis Friedhofsgärtnerei
(R. 00167)

Vergabeunterlagen
Teilobjekt: TO 02 - Straßenbau

Markierungs- und Beschilderungsplan
(NKL 0516)

Maßstab: 1:500
Unterlage: 02-01-08_01



	Kfz-Signalgeber (2- oder 3-feldig)
	ÖPNV-Signalgeber (3- oder 4-feldig)
	Hilfs- und Diagonalsignalgeber (2-feldig)
	Quittierungssignal Bus (1-feldig)
	Fußgängersignalgeber (2- oder 3-feldig)
	Radfahrersignalgeber (2- oder 3-feldig)
	Hilfssignalgeber (Blinksignal)
	Signalgeber am Auslegermast mit Kontrastblende über der Fahrbahn
	Signalgerbermast mit Mast-Nr. (Normalmast)
	Auslegermast mit Mast-Nr. und Auslegerlänge
	Kombimast (ÖB/LSA) mit Mast-Nr. und Auslegerlänge
	Kombimast (ÖB/LSA) mit Mast-Nr.
	Anforderungs-Druckknopf oder Sensor am Signalgerbermast für Fußgänger und Sehbehinderte
	Anforderungs-Druckknopf oder Sensor am Signalgerbermast für Sehbehinderte
	Tonsignale + Vibrationstaster für Blinde-/ Sehbehinderte
	Videokamera
	Detektorfelder für Radardetektor/Videokamera
	Induktivschleifendetektor

LSA-Maste	
Bestand	Neu
AM3	KM1
NM7	KM2
AM8	AM4
NM9	NM5
	AM6
	AM10
	AM11

Sig-Nr.	K1/1,K1/2 K2/1,K2/2 K3/1,K3/2 K3/3	H2/A2	R1	R2		F1/1 F1/2 F11/1 F11/2	F2/1 F2/2 F12/1 F12/2	QK1 QK3 QK11		H1/1 H1/2	H3	S1 S2 S11 S12
Signal	WEISS ROT GELB GRÜN				WEISS ROT GRÜN				GELB blinken			WEISS F6 WEISS F0 WEISS F4 WEISS F1
Anzahl	13	1	1	1		4	4	3		2	1	4
ø (mm)	200	300	110	110		200	200	200		300	300	200

- FTV - Tonsignal + Vibrationsplatte für Blinde-/ Sehbehinderte (entspr. Fußgängersignal F)
- im Steuergerät: Trennung in 2 Teilknoten
- Rad-Taster RT2 mit Quittierung
- H3 im Steuergerät, vorerst nicht in Außenanlage

Plan dient nur zu Kalkulationszwecken!

Nr.	Art der Änderung	Datum	Name

Lagebezug: ETRS89 / UTM Zone 33 Höhenbezug: DHHN92 (NHN) Blattgröße: 76,5 x 27,9 (0,23m²) Datum: 04.11.2024

Leipziger Verkehrsbetriebe
Leipziger Verkehrsbetriebe (LVB) GmbH
Georgiring 3
04103 Leipzig

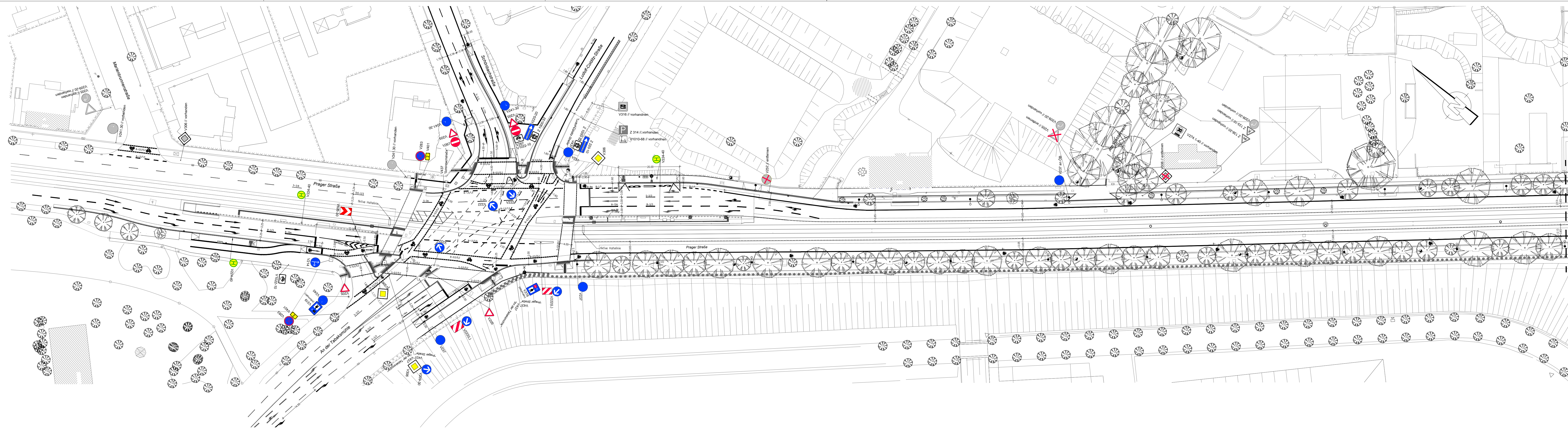
Stadt Leipzig
Stadt Leipzig
Mobilitäts- und Tiefbauamt
Prager Straße 118-136
04317 Leipzig

Bauherr:

I-19 Prager Straße
von An der Tabaksmühle bis Friedhofsgärtnerei
(L 90167)

PLANUNGSSTAND:
04.11.2024

Vergabeunterlagen	Markierungs- und Beschilderungsplan (NKL 0517)
Teilobjekt: TO 02 - Straßenbau	Maßstab: 1:500 Unterlage: 02-01-08_02





Anschluss Blatt 2

Plan dient nur zu Kalkulationszwecken!

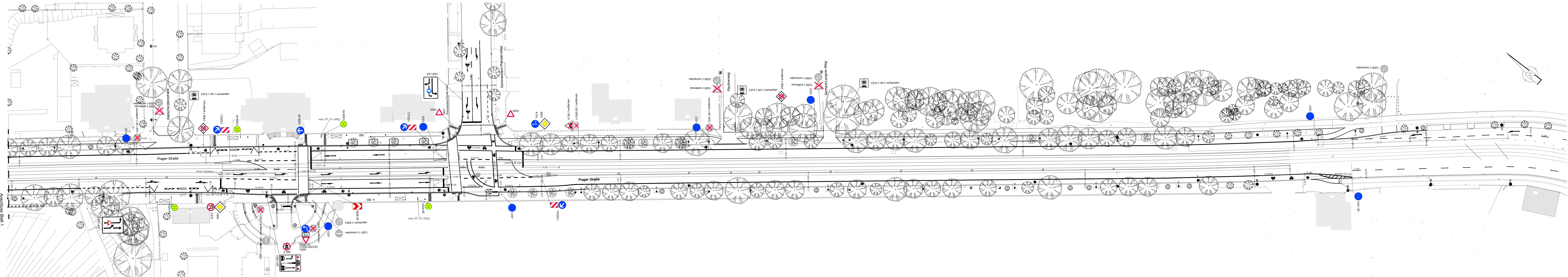
Nr.	Art der Änderung	Datum	Name

Lagebezug: ETRS89 / UTM Zone 33 Höhenbezug: DHHN92 (NHN) Blattgröße: 126,6 x 27,9 (0,38m²) Datum: 04.11.2024

 Leipziger Verkehrsbetriebe Leipziger Verkehrsbetriebe (LVB) GmbH Georgiring 3 04103 Leipzig	 Stadt Leipzig Stadt Leipzig Mobilitäts- und Tiefbauamt Prager Straße 118-136 04317 Leipzig

I-19 Prager Straße
 von An der Tabakmühle bis Friedhofsgärtnerei
 (P-Nr. 90167)

Vergabeunterlage	Markierungs- und Beschilderungsplan	Maßstab: 1:500
Teilobjekt: TO 02 - Straßenbau		Unterlage: 02-01-08_03



Plan dient nur zu Kalkulationszwecken!

Nr.	Art der Änderung	Datum	Name

Lagebezug: ETRS89 / UTM Zone 33 Höhenbezug: DHHN92 (NHN) Blattgröße: 153,3 x 27,9 (0,46m²) Datum: 04.11.2024

	Leipziger Verkehrsbetriebe (LVB) GmbH Georgiring 3 04103 Leipzig		Stadt Leipzig Mobilitäts- und Tiefbauamt Prager Straße 118-136 04317 Leipzig
	Bauherr:		

I-19 Prager Straße
 von An der Tabakmühle bis Friedhofsgärtnerei
 (P-Nr. 90167)

Vergabeunterlage	Markierungs- und Beschilderungsplan	Maßstab: 1:500
		Unterlage: 02-01-08_04

Teilobjekt: TO 02 - Straßenbau