

Zeichenerklärung

Versorgungsleitungen

- 200 St. Elit-Kabel
- 200 St. Gasleitung
- 80 x M-E Fernwärmeleitung
- Bahnstromkabel
- Fernmeldekabel
- Fernmeldekabel
- Trinkwasserleitung
- DN 250 Mischwasserkanal
- DN 250 Mischwasserkanal
- Straßenbeleuchtung
- LSA-Koordinierungskabel
- Fernmeldekabel
- bestehende Versorgungsleitung ist außer Betrieb
- Versorgungsleitung geht außer Betrieb

Versorgungsträger

- Netz Leipzig GmbH
- Netz Leipzig GmbH
- Netz Leipzig GmbH
- Leipziger Verkehrsbetriebe (LVB) GmbH
- Deutsche Telekom
- HL komm / Vodafone / Primacom
- Kommunale Wasserwerke Leipzig GmbH
- Kommunale Wasserwerke Leipzig GmbH
- fremder Eigentümer
- Verkehrs- und Tiefbauamt Leipzig, SG 66.73
- Verkehrs- und Tiefbauamt Leipzig, SG 66.71
- Gasline

Eintragung anhand der Angaben der einzelnen Versorgungsunternehmen

geplante Versorgungsleitungen

- KSE-Leitung
- Gasleitung
- Elit-Kabel MS
- Straßenbeleuchtung
- LSA-Verrohrung
- Leerrohr DN 110
- Trinkwasserleitung/ Interimsversorgung
- Mischwasserkanal
- Fahrleitung
- Bahnstromkabel
- Weichensteuerung / -heizung
- Haltestellerversorgung/ Schalterfermantrieb
- Fernmeldekabel
- Breitbandkabel
- Beleuchtung/Rohranlage

Versorgungsträger

- Netz Leipzig GmbH
- Netz Leipzig GmbH
- Netz Leipzig GmbH
- Verkehrs- und Tiefbauamt Leipzig, SG 66.73
- Verkehrs- und Tiefbauamt Leipzig, SG 66.71
- HL komm Telekommunikations GmbH
- Kommunale Wasserwerke Leipzig GmbH
- Kommunale Wasserwerke Leipzig GmbH
- Leipziger Verkehrsbetriebe (LVB) GmbH
- Leipziger Verkehrsbetriebe (LVB) GmbH
- Leipziger Verkehrsbetriebe (LVB) GmbH
- Leipziger Verkehrsbetriebe (LVB) GmbH
- Vodafone
- Deutsche Telekom
- Deutsche Telekom
- Stadt Leipzig / Amt für Sport

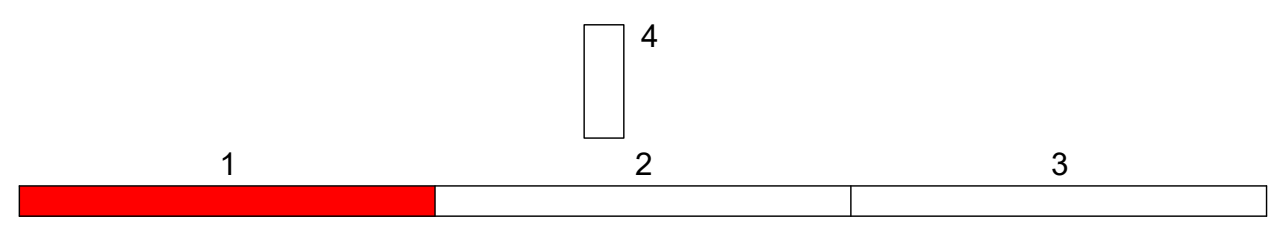
Kennzeichnung Kombi-Mast

- 1 Kombi-Mast LSA / Beleuchtung
- 2 Kombi-Mast LSA / Fahrleitung
- 3 Kombi-Mast Fahrleitung / LSA / Beleuchtung
- 4 Kombi-Mast Fahrleitung / Beleuchtung



Koordinierte Leitungsgräben

- Leitungsgraben 1
- Leitungsgraben 2
- Leitungsgraben 3
- Leitungsgraben 4
- Leitungsgraben 5
- Leitungsgraben 6
- Leitungsgraben 7
- Leitungsgraben 8
- Leitungsgraben 9
- Leitungsgraben 10
- Leitungsgraben 11
- Leitungsgraben 12
- Leitungsgraben 13
- Leitungsgraben 14
- Leitungsgraben 15

- vorhandener Baum mit Baumschutz
- geplanter Baum bzw. Großgehölz (nicht Bestandteil der Ausschreibung)
- Baumfällung vor Baubeginn
- Wurzelschutz
- Wurzelschutz
- LSA / FSA - Neuanlage
- Leuchte neu mit Nr.
- vertikaler Wurzelbelüfter
- vertikaler Wurzelbelüfter mit verlegter Abdeckung

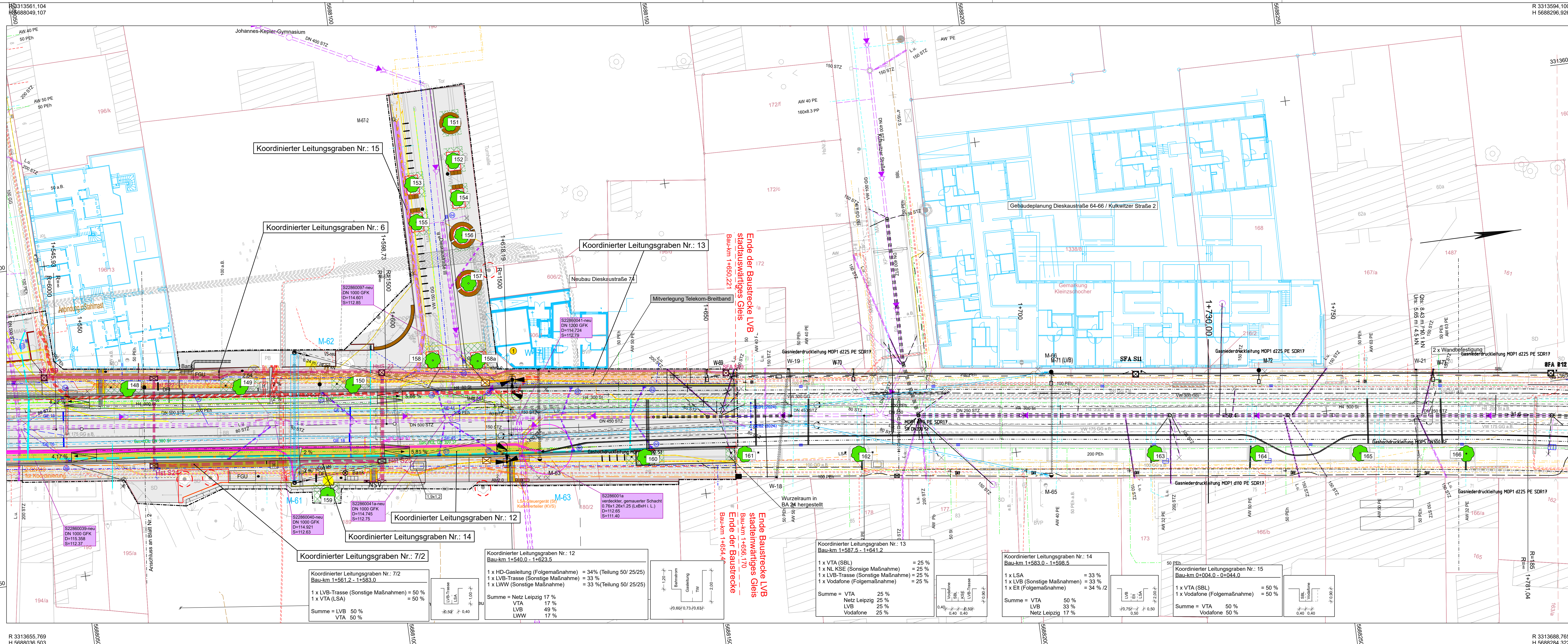


00_16_2_1_0_6_1_241118_KoorLeitgPl

Nr.		Art der Änderung		Datum	Name
Planungsgrundlage: Entwurfsvermessung von Trigis GeoServices GmbH von 06/2015 und Nachtragsvermessung von 05/2020 Stadtgrundkarte und Liegenschaftskarte (Stadt Leipzig)					
Lagebezug:		ETRS89_UTM33	Höhenbezug:	DHHN 92	Datum: 18.11.2024
 Stadt Leipzig Mobilitäts- und Tiefbauamt			 Leipziger Verkehrsbetriebe Leipziger Verkehrsbetriebe (LVB) GmbH Georgiring 3 04103 Leipzig		
Auftraggeber:			Auftraggeber:		
Umgestaltung Dieskaustraße im Abschnitt zwischen Brückenstraße und Antonienstraße BA 2025, nördlich DB-Querung bis Kulkwitzer Straße (BMH: i-18a; P-Nr. 90095) Bau-km 1+259,65 bis 1+654,4					
AUSCHREIBUNGSUNTERLAGE				Maßstab:	
koordinierter Leitungsplan				1:250	
				Unterlage:	
TO 00 - Allgemeiner Teil				16 - 2 - 1	
Teilobjekt:					

R 3313702.169
H 5687521.162

R 3313676.366
H 5687782.391



Zeichenerklärung

Versorgungsleitungen

- 200 St --- Elt-Kabel
- 200 St --- Gasleitung
- 80 KME --- Fernwärmeleitung
- Bahnstromkabel --- Bahnstromkabel
- Fernmeldekabel --- Fernmeldekabel
- VW 200 GGG --- Trinkwasserleitung
- DN 250 --- Mischwasserkanal
- DN 250 --- Mischwasserkanal
- DN 250 --- Straßenbeleuchtung
- LSA-Koordinierungskabel --- LSA-Koordinierungskabel
- Fernmeldekabel --- Fernmeldekabel
- bestehende Versorgungsleitung ist außer Betrieb
- Versorgungsleitung geht außer Betrieb

Eintragung anhand der Angabender einzelnen Versorgungsunternehmen

geplante Versorgungsleitungen

- KSE-Leitung --- KSE-Leitung
- Gasleitung --- Gasleitung
- Elt-Kabel MS --- Elt-Kabel MS
- Straßenbeleuchtung --- Straßenbeleuchtung
- LSA-Verrohrung --- LSA-Verrohrung
- Leerrohr DN 110 --- Leerrohr DN 110
- VW 200 GGG --- Trinkwasserleitung/Interimsversorgung
- DN 250 --- Mischwasserkanal
- Fahrlleitung --- Fahrlleitung
- Bahnstromkabel --- Bahnstromkabel
- Weichensteuerung / -heizung --- Weichensteuerung / -heizung
- Haltestellenversorgung / Schalterferntrieb --- Haltestellenversorgung / Schalterferntrieb
- Fernmeldekabel --- Fernmeldekabel
- Breitbandkabel --- Breitbandkabel
- Beleuchtung/Rohranlage --- Beleuchtung/Rohranlage

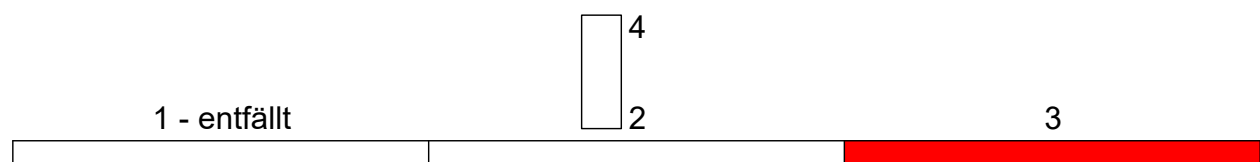
Kennzeichnung Kombi-Mast

- ① Kombi-Mast LSA / Beleuchtung
- ② Kombi-Mast LSA / Fahrlleitung
- ③ Kombi-Mast Fahrlleitung / LSA / Beleuchtung
- ④ Kombi-Mast Fahrlleitung / Beleuchtung

Koordinierte Leitungsgräben

- Leitungsgraben 1
- Leitungsgraben 2
- Leitungsgraben 3
- Leitungsgraben 4
- Leitungsgraben 5
- Leitungsgraben 6
- Leitungsgraben 7
- Leitungsgraben 8
- Leitungsgraben 9
- Leitungsgraben 10
- Leitungsgraben 11
- Leitungsgraben 12
- Leitungsgraben 13
- Leitungsgraben 14
- Leitungsgraben 15

- vorhandener Baum mit Baumschutz
- geplanter Baum bzw. Großgehölz (nicht Bestandteil der Ausschreibung)
- Baumfällung vor Baubeginn
- Wurzelraum 3 m x 4 m
- Wurzelraum 2 m x 6 m
- Wurzelchutz
- LSA / FSA - Neuanlage
- Leuchte neu mit Nr.
- vertikaler Wurzelbelüfter
- vertikaler Wurzelbelüfter mit verlegter Abdeckung



00_16_2_3_0_6_1_241118_KoorLeitgPl

Nr.	Art der Änderung	Datum	Name

Planungsgrundlage: Entwurfsvermessung von Trigs GeoServices GmbH von 06/2015 und Nachtragsvermessung von 05/2020

Stadtgrundkarte und Liegenschaftskarte (Stadt Leipzig)

Lagebezug:	ETRS89_UTM33	Höhenbezug:	DHHN 92	Datum:	18.11.2024
------------	--------------	-------------	---------	--------	------------

Auftraggeber: Stadt Leipzig Mobilitäts- und Tiefbauamt	Auftraggeber: Leipziger Verkehrsbetriebe (LVB) GmbH Georgiring 3 04103 Leipzig
---	--

Umgestaltung Dieskaustraße im Abschnitt zwischen Brückenstraße und Antonienstraße
BA 2025, nördlich DB-Querung bis Kulkwitzer Straße (BMH; i-18a; P-Nr. 90095)
Bau-km 1+259,65 bis 1+654,4

AUSSCHREIBUNGSUNTERLAGE	koordinierter Leitungsplan	Maßstab:	1:250
Teilobjekt:	TO 00 - Allgemeiner Teil	Unterlage:	16 - 2 - 3

