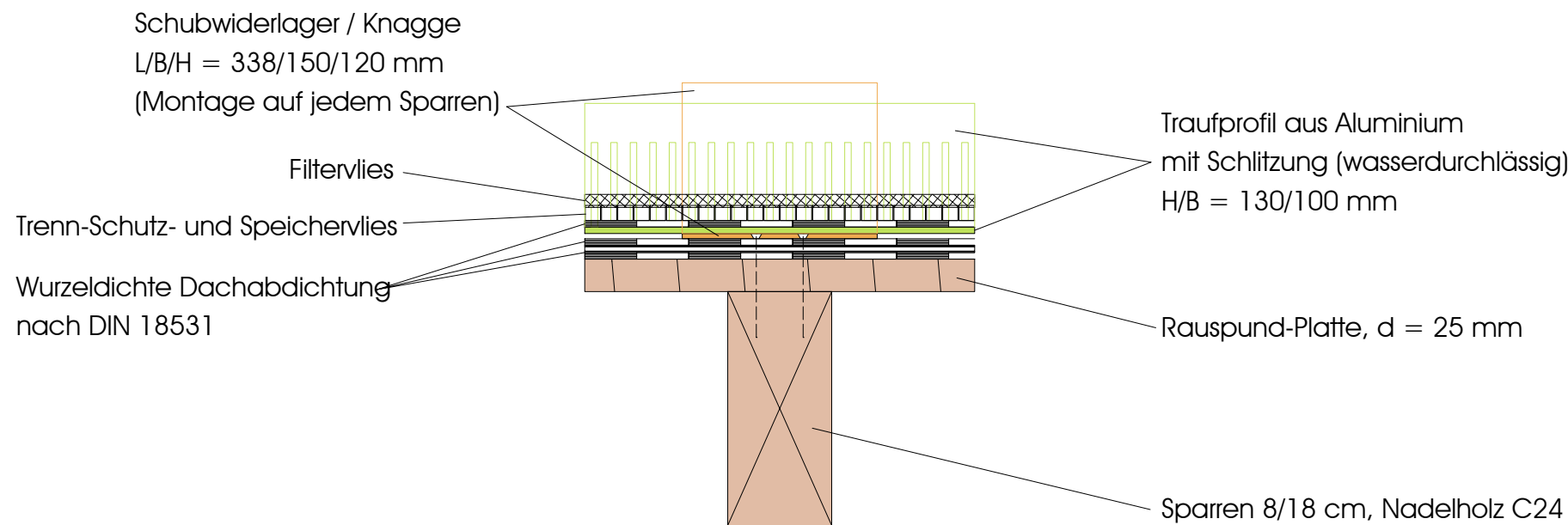
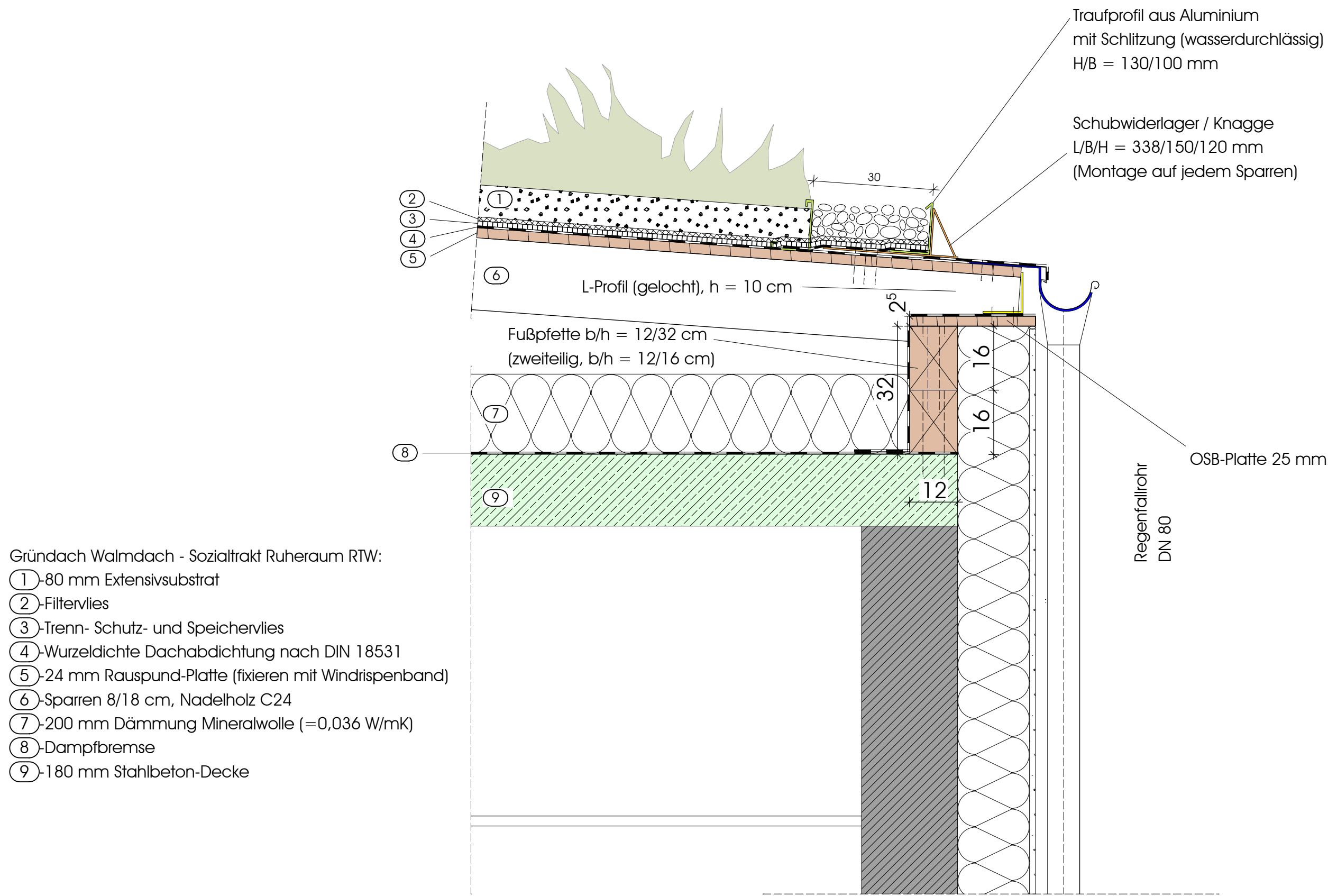


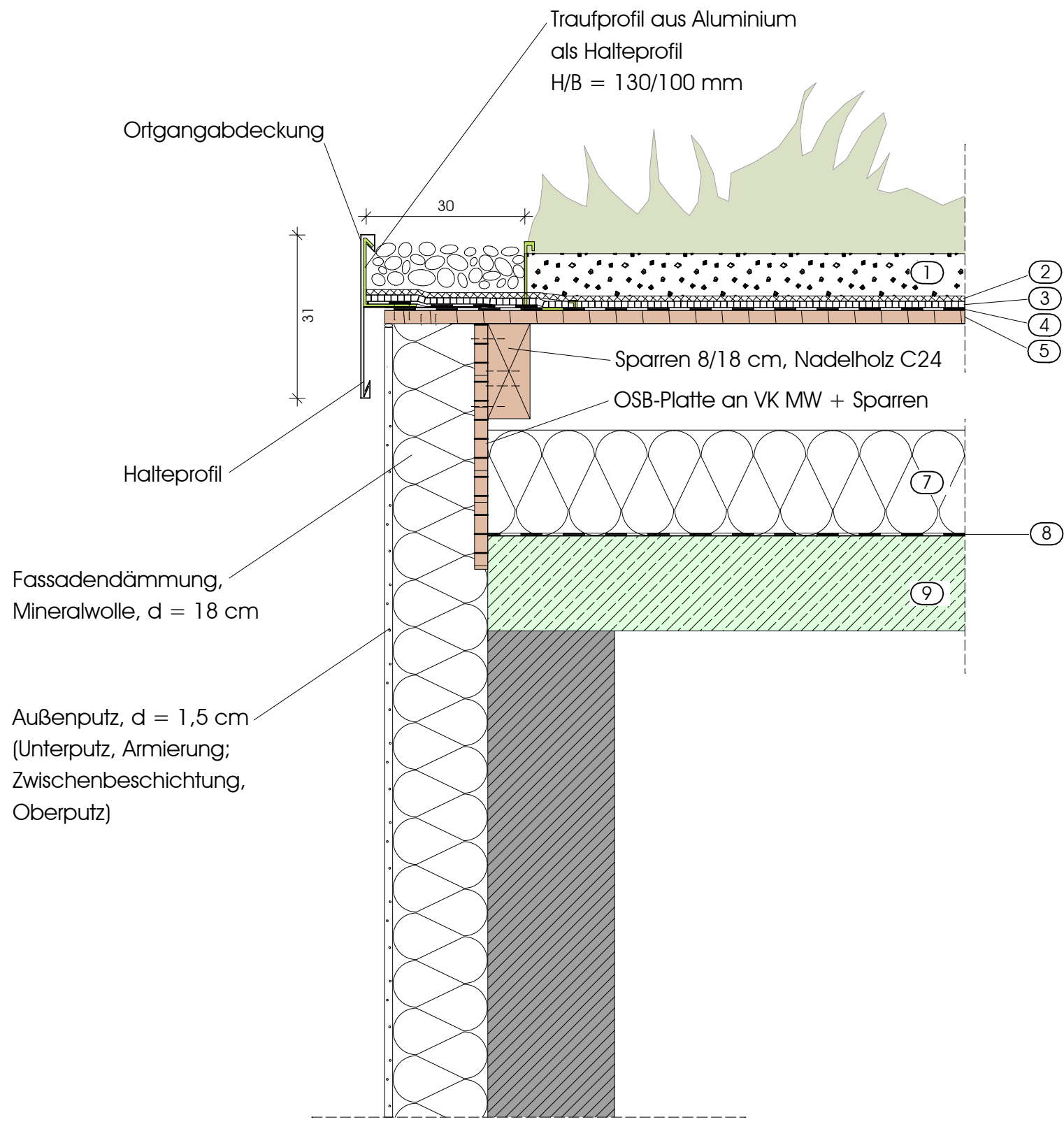
DETAIL H.1 - TRAUFE WALMDACH (PRAXISRAUM)



DETAIL 1:5 - ANSCHLUSSPUNKT KNAGGE / TRAUFPROFIL (QUERSCHNITT DURCH SPARREN)



DETAIL H.2 - TRAUFE WALMDACH (SOZIALTRAKT / RUHERAUM RTW)



DETAIL H.3 - ORTGANG WALMDACH (SOZIALTRAKT)

PLANÄNDERUNG			
INDEX	ÄNDERUNGEN/ERGÄNZUNG	DATUM	NAME
02	Regenrinne angepasst + Kieftangleiste	01.11.2024	ZH
01	Regenrinne angepasst	24.09.2024	ZH
00	Plan erstellt	18.06.2024	FD

BAUVORHABEN	
NEUBAU EINER RETTUNGSWACHE	
GEMEINDE HEILBAD HEILIGENSTADT - GEMÄRKUNG HEILIGENSTADT - FLUR 5 - FLURSTÜCK 40/97	
IM AREAL GEWERBEGEBIET AN DER A38 IN 37308 HEILBAD HEILIGENSTADT	

BAUHERR	
LANDKREIS EICHSFELD	
FRIEDENSPLATZ 8	
37308 HEILBAD HEILIGENSTADT	

HÖHENBEZUG	
±0,00 = OK FFB EG = 315,49 m ü.NHN	

BASISPLAN/BAUTEIL	AUSFÜHRUNGSPLANUNG	DATEI	1311-AA-24-DH-00
-------------------	--------------------	-------	------------------

DETAIL H - WALMDACH - H.1 TRAUFE PRAXISRAUM,	
H.2 TRAUFE SOZIALTRAKT / RUHERAUM RTW, H.3 ORTGANG SOZIALTRAKT	

PROJEKT-NR.	CODE	LPD.-NR.	GESCHOSS	INDEX	DATUM	MAßSTAB
1311	AA	24	DH	02	01.11.2024	1:10
GEZ.	FD/ZH					GEPR.
						--

--	--