


10,80



PFLASTER

LAUFBAHN/ SPRINTSTRECKE

PFLASTER SANDFANG-RINNE

SANDGRUBE  
(VOR EINBAU SAND VORLAGE  
UNBEDENKLICHKEITSBESCHEINIGUNG/  
EIGNUNGSNACHWEIS  
ZUR PRÜFUNG UND FREIGABE)

SANDFANG-RINNE

PFLASTER

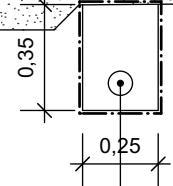
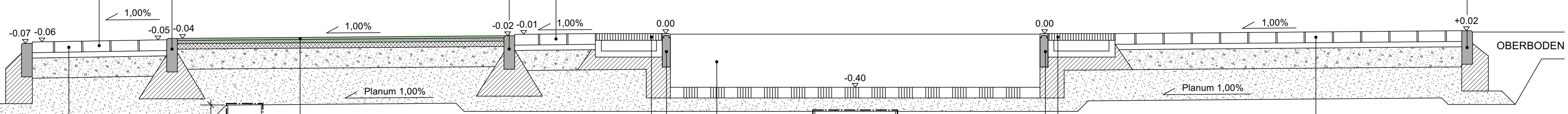
- 8cm BETONSTEINPFLASTER  
20/10/8 cm, grau
- 4cm BRECHSAND-SPLITT 0/5
- 15cm SCHOTTER 0/45 (STS)
- 29cm SCHOTTER 0/32-0/56 (FSS)
- 56cm GESAMTAUFBAU

- 25cm TIEFBORD  
100/25/8cm
- 20cm BETON C 16/20
- 13cm SCHOTTER  
0/32-0/56

- 25cm TIEFBORD  
100/25/8cm
- 20cm BETON C 16/20
- 11cm SCHOTTER 0/32-0/56

- 8cm BETONSTEINPFLASTER  
20/10/8 cm, grau
- 4cm BRECHSAND-SPLITT 0/5
- 15cm SCHOTTER 0/45 (STS)
- 31cm SCHOTTER 0/32-0/56 (FSS)
- 58cm GESAMTAUFBAU

- 25cm TIEFBORD  
100/25/8cm
- 20cm BETON C 16/20
- 10cm SCHOTTER 0/32-0/56

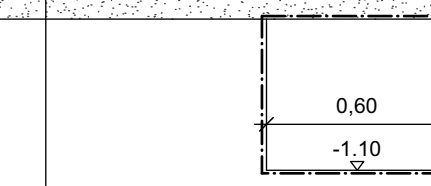


- 1,5cm ALLWETTER-KUNSTSTOFFBELAG
- 2,5cm BITUMINÖS GEB. TS 2/8
- 4,0cm BITUMINÖS GEB. TS 2/16
- 15cm SCHOTTER 0/45
- 27cm SCHOTTER 0/32-0/56
- 50cm GESAMTAUFBAU

DRÄNKIES 2/8-8/16  
DRÄNROHR DN 80  
UMMANTELLUNG MIT  
FILTERVLIES

- 17cm SANDFANGGRINNE  
100/50/17cm
- 10cm BETON C 16/20
- 31cm SCHOTTER 0/32-0/56

- 25cm SOFT-RANDSTEIN  
100/25/6cm
- 20cm BETON C 16/20
- 10cm SCHOTTER 0/32-0/56



SICKER  
Drainkies 16/32  
UMMANTELLUNG  
MIT VLIES

- 40cm SAND 0/2  
Rundkorn
- 8cm RASENGITTERSTEINE  
60/40/8cm
- 10cm SCHOTTER 0/32-0/56
- 58cm GESAMTAUFBAU

- 17cm SANDFANGGRINNE  
100/50/17cm
- 10cm BETON C 16/20
- 23cm SCHOTTER 0/32-0/56

- 25cm SOFT-RANDSTEIN  
100/25/6cm
- 20cm BETON C 16/20
- 10cm SCHOTTER 0/32-0/56

- 8cm BETONSTEINPFLASTER  
20/10/8 cm, grau
- 4cm BRECHSAND-SPLITT 0/5
- 15cm SCHOTTER 0/45 (STS)
- 23cm SCHOTTER 0/32-0/56 (FSS)
- 50cm GESAMTAUFBAU

HINWEIS

VOR BEGINN DER ARBEITEN SIND DIE SCHACHTGENEHMIGUNGEN VON DEN VERSORGUNSTRÄGERN EINZUHOLEN.

ALLE MAßE SIND VON DER AUSFÜHRENDE FİRMA VERANTWORTLICH ZU PRÜFEN. FÜR DIE RICHTIGKEIT UND EINHALTUNG DER MAßE HAFTET DER UNTERNEHMER. DIFFERENZEN ZU ANGABEN VON PROJEKTANTEN SOWIE PLAN- UND MAßDIFFERENZEN MÜSSEN VOR DER AUSFÜHRUNG MIT DEN ZUSTÄNDIGEN PLANERN GEKLÄRT WERDEN.

BEDENKEN GEGEN DIE VORGESEHENE AUSFÜHRUNG MÜSSEN DEM AG/ DEM PLANER RECHTZEITIG MITGETEILT WERDEN. MIT DER AUSFÜHRUNG ÜBERNIMMT DIE AUSFÜHRENDE FİRMA HAFTUNG UND GEWÄHRLEISTUNG IM VOLLEM UMFANG.

DIE ANGEGEBENEN HÖHEN UND MAßE SIND BEZUGSMAßE UND IN DER ÖRTLICHKEIT ZU PRÜFEN.

DIE EINBAUEMPFEHLUNGEN DES HERSTELLERS KUNSTSTOFFBELAG SIND ZU BEACHTEN! UMLÄUFENDE KANTENSTEINE UND BORDE SIND MIT KLEBEBAND VOR VERSCHMÜTZUNGEN ZU SCHÜTZEN.

Änderungen	Ind.	Änderung betrifft:	Datum	Bearbeiter

Bauherr:  
**LANDKREIS NORDHAUSEN**  
**LANDRATSAMT**  
Grimmelallee 23, 99734 Nordhausen

geprüft / freigegeben:  
.....

Planverfasser:  
**GÖTZE**  
Dipl.-Ing.(FH) Arnoldstraße 9 Fon +49 3631 985200 info@goetze-la.de  
Karsten Götze 99734 Nordhausen Fax +49 3631 985212 www.goetze-la.de

Vorhaben:  
**Komplexe Innensanierung Staatl. GS Sollstedt**  
einschl. Sanierung Verbinder und Sporthalle  
sowie Erneuerung Sport- u. Freianlagen

Funktionsbereich:  
**2. Sportanlagen**

Maßstab: 1:25 Datum: 2024-11-21

Planinhalt:  
**Sprint/ Weitsprung**  
- Regelquerschnitt BB-

Phase: Ausführungsplanung  
Fachgebiet: Landschaftsarchitektur

Bearbeiter: Storde

Zeichner: Storde

Blatt: SOL02.--.FA.SP.202/-