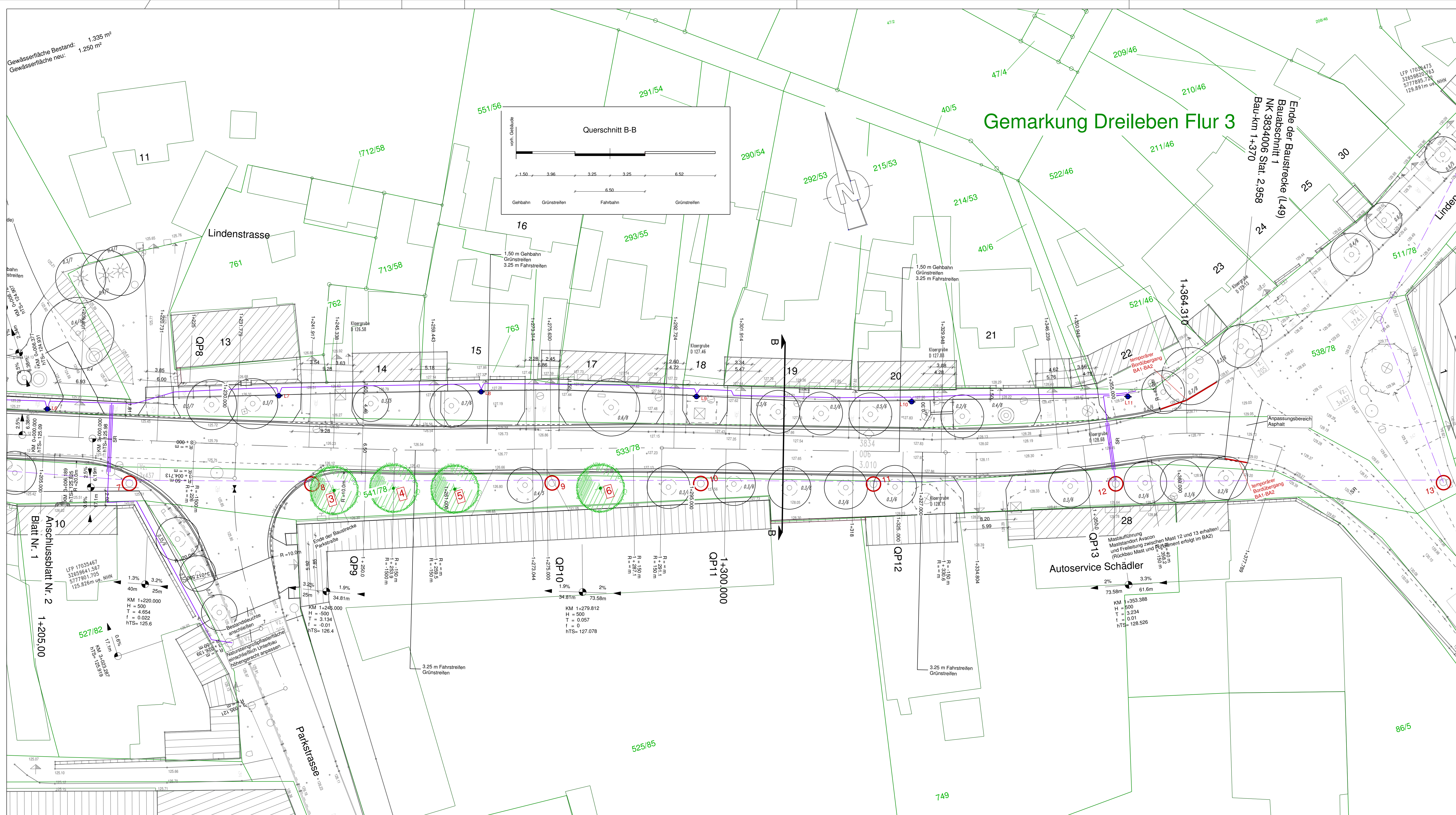


Gewässerfläche Bestand: 1.335 m²
 Gewässerfläche neu: 1.250 m²



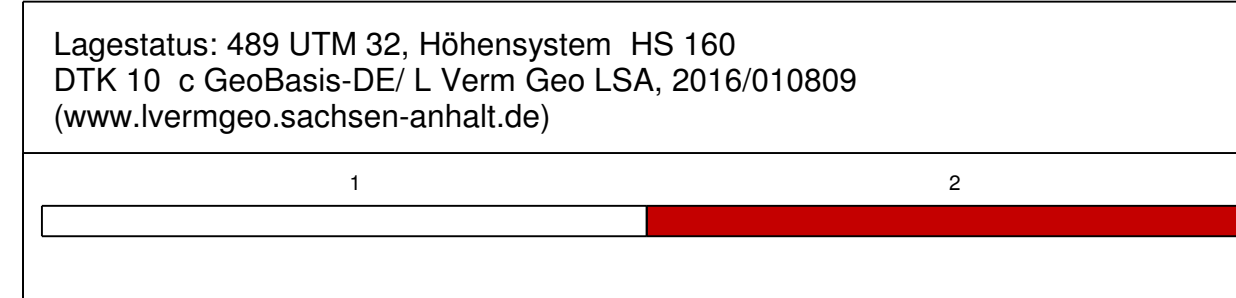

ZEICHENERKLÄRUNG

Bestand

--- Freileitung Beleuchtung

Planung

• Leuchtenstandort Lph = 6m
 — Beleuchtungskabel

Stadt Wanzleben-Börde
 Markt 1-2
 39164 Wanzleben - Börde

Nr.	Art der Änderung	Datum	Zeichen

AUSFÜHRUNGSPLANUNG

Straßenbauverwaltung Landesstraßenbaubehörde Sachsen-Anhalt Regionalbereich Mitte Straße: L49 von NK 3834006 Stat. 3.298 bis NK 3834006 Stat. 2.958	Unterlage / Blatt-Nr.: 1/2 Lageplan Beleuchtung
--	---

PROJ-Nr.: 18013 Maßstab: 1:250

L49 OD Dreileben
1. Bauabschnitt (Bau-km 1+030 bis 1+370)