

**Legende:**

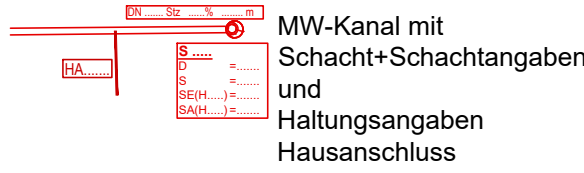
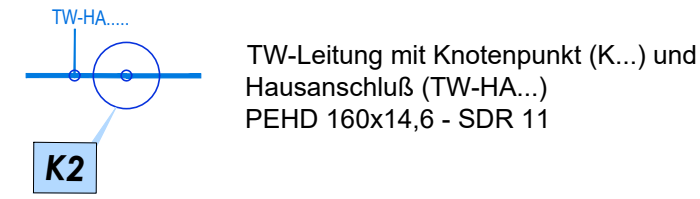
**Leistungsbestand**

- MW — MW-Kanal
- TW — Trinkwasser

- GAS — Gas - SW Freiberg
- HD — allgemeine Leitung
- MD — Hochdruck
- Gas aB — Mitteldruck außer Betrieb
- NS — Strom - SW Freiberg
- MS — Niederspannung
- Tk — Mittelspannung
- HS — Telekommunikation
- HS — Hochspannung

- - - Beleuchtung
- Tcom — Telekom
- - - Kabelrohrtrasse oberirdisch
- - - erdverlegt

**Planung:**



- PYUR — Pyur Kommunikation
- BEL — Beleuchtung DN 75 SR
- Breit — Breitband DN 75 SR

**Planung von MITNETZ:**

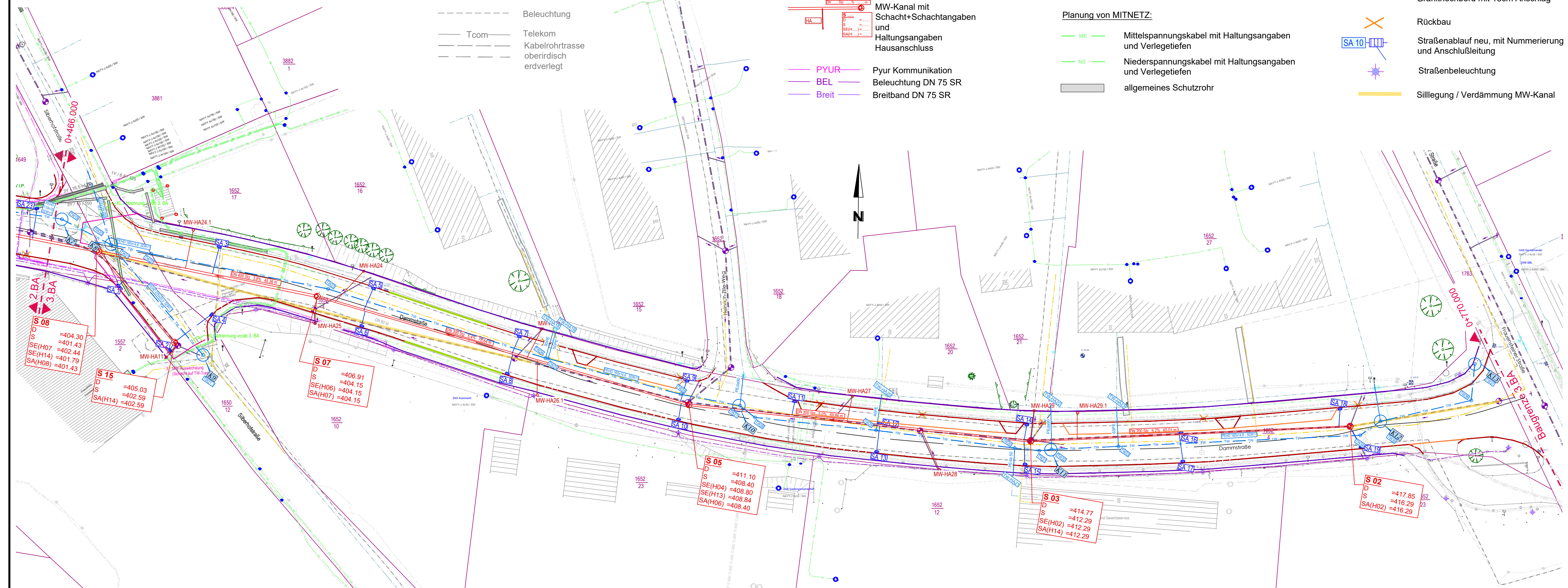
- MS — Mittelspannungskabel mit Haltungsangaben und Verlegetiefen
- NS — Niederspannungskabel mit Haltungsangaben und Verlegetiefen
- allgemeines Schutzrohr

- Granithochbord
- - - Granitrundbord, in Überfahrten abgesenkt
- Betontiefbord
- Granitrundbord
- Granithochbord mit 18cm Anschlag
- X Rückbau
- SA 10 Straßenablauf neu, mit Nummerierung und Anschlußleitung
- \* Straßenbeleuchtung
- Silllegung / Verdämmung MW-Kanal

**Leistungsbestand:**  
Die eingetragenen unterirdischen und oberirdischen Ver- und Entsorgungsleitungen und die Kabel wurden nach Angaben der Versorgungsträger in dem vorliegenden Plan graphisch übertragen. Die Leitungsführung der Bestandsleitungen wurden von den Versorgungsträgern größtenteils ohne Bemäßung der Lage und Tiefenlage übergeben. Der im Plan ersichtliche Leistungsbestand stellt daher nur die voraussichtliche Lage dar und macht keine Angaben zur Lage / Tiefenlage. Der eingetragene Leistungsbestand erhebt keinen Anspruch auf Vollständigkeit. Erforderliche Suchschachtungen sind mit dem Auftraggeber abzustimmen.

**Schachthöhen:**  
Beim Errichten der Schächte ist die Möglichkeit der Deckelregulierung, entsprechend dem Straßenniveau (einschließlich Längs- und Querneigung), zu gewährleisten.

**Achtung!**  
Flurstücksgrenzen wurden nachrichtlich übernommen.  
Sie dienen NUR zu Übersichtszwecken! Quelle: Stadt Freiberg / KIS



**Ausschreibung**

Entwurfsbearbeitung:	Projekt-Nr.:	
	Datum	Zeichen
	Bearb. 11/2024	
	Gez. 11/2024	
Gepr. 11/2024		

Auftraggeber:	Unterlage Nr.:	19
	Blatt Nr.:	3.1
	Reg. Nr.:	
	Datum	Name/Signum

Projekt-Planbezeichnung: Koordinierte Baumaßnahme Dammstraße 3. Bauabschnitt von Silberhofstraße bis Frauensteiner Straße in Freiberg <b>koordinierter Leitungsplan - 3. BA</b>	bearbeitet	.....
	gezeichnet	.....
	geprüft	.....
Maßstab: 1: 500		

Aufgestellt:	geprüft:	.....
Freiberg, den	Abteilungsleiter	
Höhenbezug: Lagebezug:	genehmigt:	..... Amtsleiter Tiefbauamt