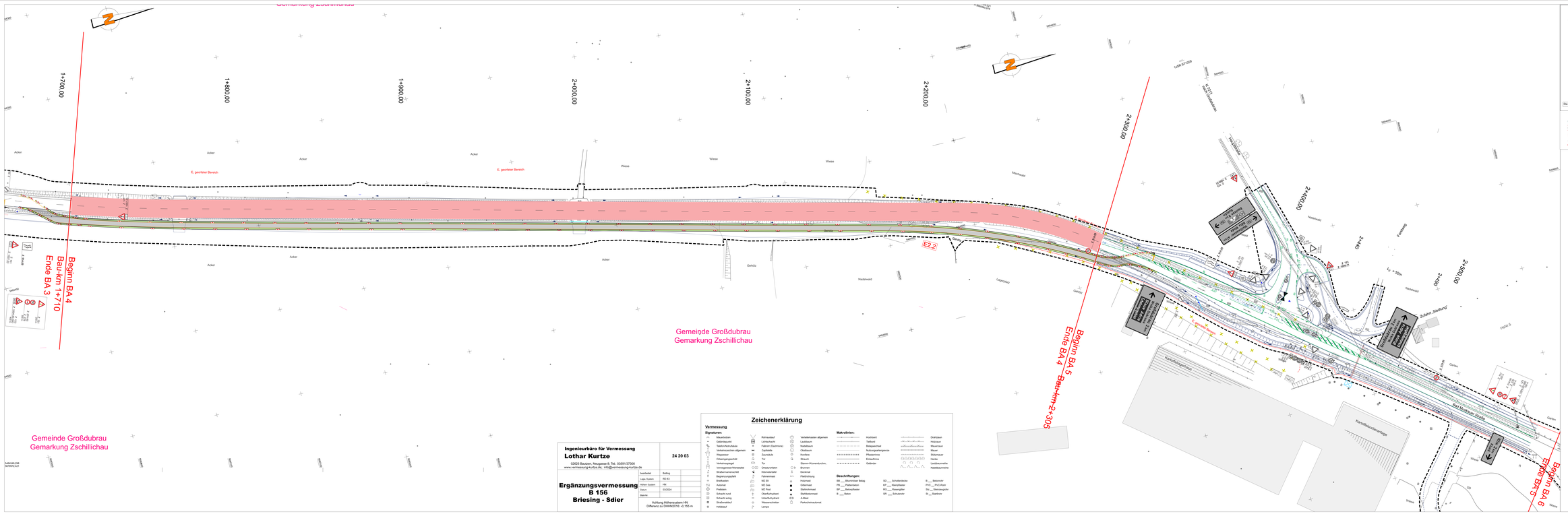
Gemarkung Zschillichau
1+700,00
1+800,00
1+900,00
2+000,00
2+100,00
2+200,00
2+300,00
2+400,00
2+450,00
2+460
2+480
2+500,00
Beginn BA 4
Bau-Km 1+710
Ende BA 3
Beginn BA 5
Bau-Km 2+305
Ende BA 4
Beginn BA 6
Ende BA 5
Gemeinde Großdubrau
Gemarkung Zschillichau
Gemeinde Großdubrau
Gemarkung Zschillichau
E, georteter Bereich
E, georteter Bereich
E 2,2
Acker
Wiese
Garten
Gehölz
Nadelwald
Laubwald
Mischwald
Feldweg
Straße
Zufahrt Siedlung
Bad Muskauer Straße
Kanalisationsanlage
Kläranlagenzufahrt
Kläranlagenzufahrt
Kläranlagenzufahrt

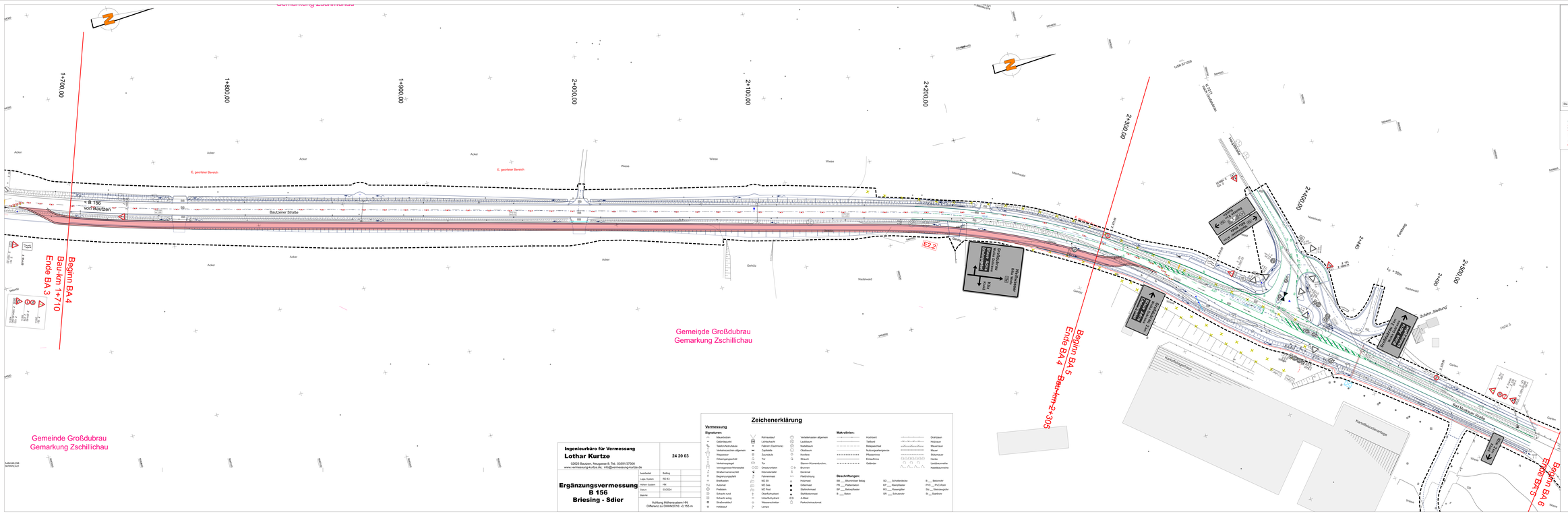
Gemarkung Zschillichau
1+700,00
1+800,00
1+900,00
2+000,00
2+100,00
2+200,00
2+300,00
2+400,00
2+450,00
2+500,00
< B 156
vor Bautzen
Bautzener Straße
E, georteter Bereich
Beginn BA 4
Bau-Km 1+710
Ende BA 3
Gemeinde Großdubrau
Gemarkung Zschillichau
Beginn BA 5
Bau-Km 2+305
Ende BA 4
Beginn BA 6
Ende BA 5
Kanalbaustellenfläche
Bau Mischgutanlage
Zufahrt Siedlung
Acker
Wiese
Gehölz
Nadelwald
Mischwald
Hecke
Garten
Feldweg
Straße
Graben
Weg
Fluß
Mauer
Zaun
Böschung
Gebäude
Bauzaun
Verkehrsschilder
Leitpfosten
Leitplanke
Fahrbahnmarkierung

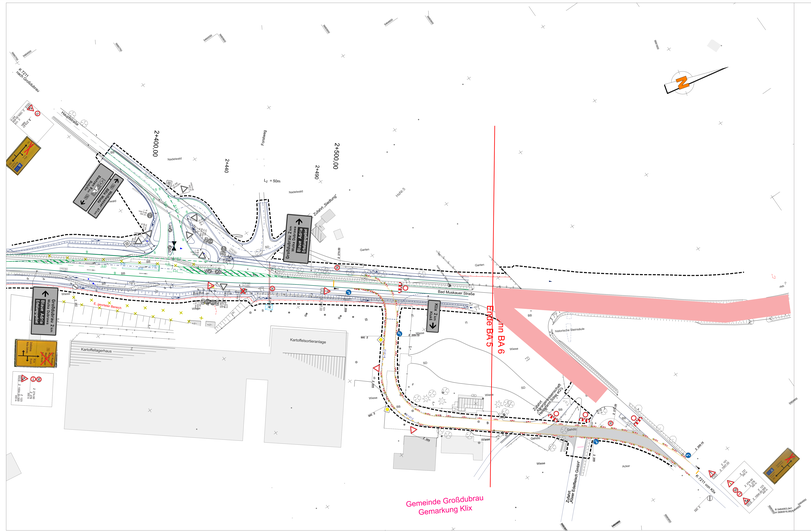
Gemeinde Großdubrau
Gemarkung Klix
Ende BA 5
Beginn BA 6
Kartoffelscheunenlager
Kartoffelsammelplatz
Bad Muskauer Straße
Straße Gebäude
Straße Gebäude
Straße Gebäude

Zeichenerklärung

- im Bestand vorhandenes VZ
- für die Bauzeit aufzustellendes VZ
- für die Bauzeit zu deaktivierendes VZ
- Baubereich

voh. Wegweisung in Echt-Farben
dargestellt ist nur relevante Beschilderung

GILT NUR FÜR DIE AUSSCHREIBUNG !
Anlage 02, Blatt 36 zur Ausschreibung

1

Nr.	Art der Änderung	Datum	Name

FREISTAAT SACHSEN
Landesamt
für Straßenbau und Verkehr
Niederlassung Bautzen

AUSSCHREIBUNGSPLANUNG

Ausbau B 156
4. Abschnitt
Ausbau nördlich Niedergurig bis Sdier
NK 4752 004 Stat. 1,780 - NK 4752 008 Stat. 0,412

Unterlage:	16.6	
Blattnr.:	12	
	Datum	Zeichen
bearbeitet		
gezeichnet		
geprüft		
Reg.-Nr.:		
Umfahrung BA 6,7		
AS-16.6-12		
Maßstab: ohne		

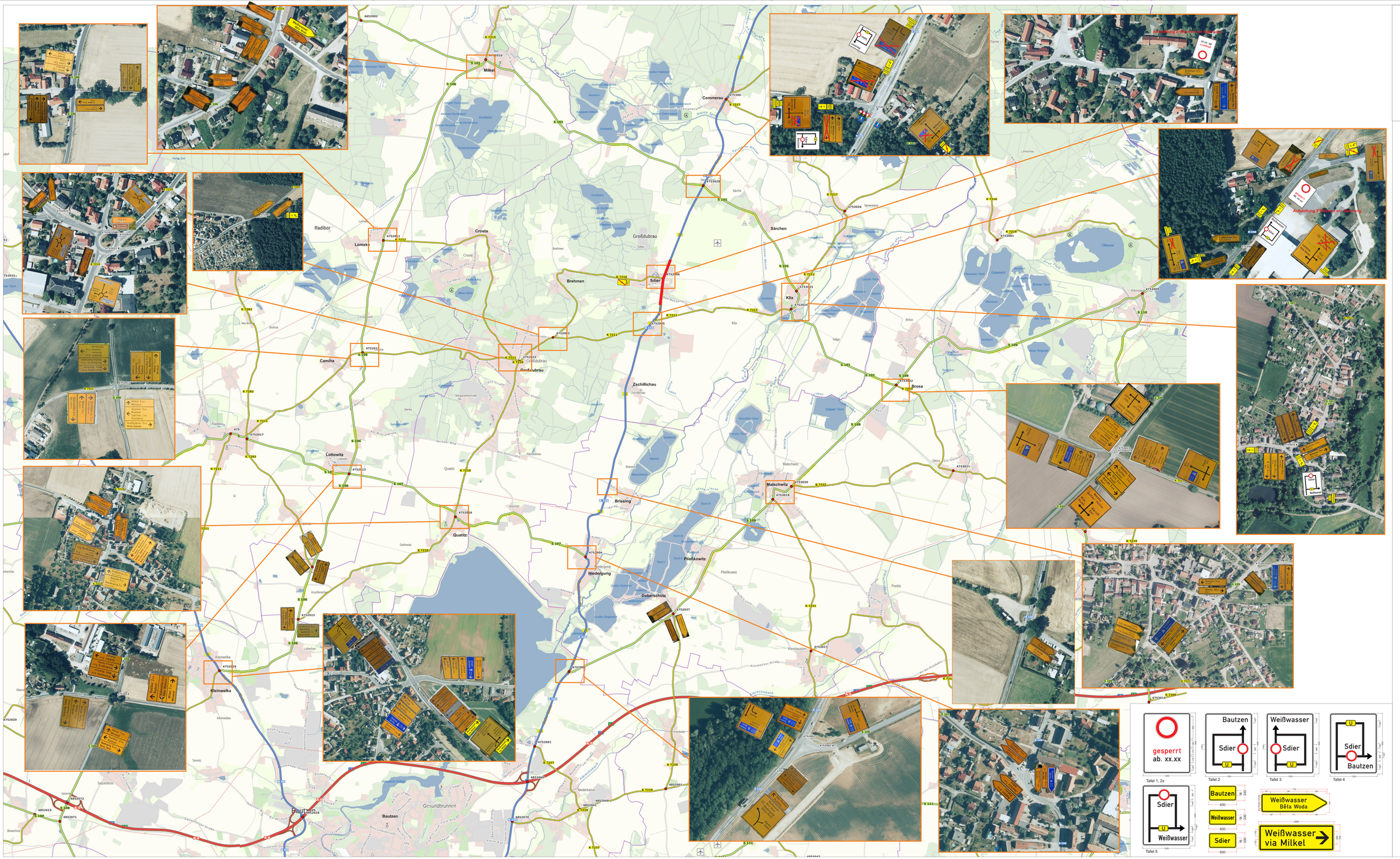



Zeichenerklärung

Verwaltung

- Gemarkungsgrenze
- Flurstückgrenze mit Grenzpunkt
- 216 Flurstücknummer
- Baufeldgrenze

Entwässerung

- geplante Regenwasserleitung
- geplanter Regenwasserschacht
- geplanter Mulbenentlastungsschacht
- geplanter Straßenablauf mit Anschlussleitung
- geplanter Durchlass
- E1.1 geplante Einleitstelle

Schutzgebiete Natur, Landschaft, Wasser

- SPA SPA-Gebiet
- BR Biosphärenreservat
- LSG Landschaftsschutzgebiet
- WW Trinkwasservorranggebiet WW4
- ÜG Überschwemmungsgebiet

Planung

- bauzeitliche Umfahrung

Die Liegenschaftsgrenzen wurden aus ALKIS Daten ermittelt. Sie besitzen nur informatorischen, keinen rechtlichen Charakter.

- im Bestand vorhandenes VZ
- für die Bauzeit aufzustellendes VZ
- für die Bauzeit zu deaktivierendes VZ
- Baubereich

vorh. Wegweisung in Echt-Farben
dargestellt ist nur relevante Beschilderung

GILT NUR FÜR DIE AUSSCHREIBUNG !
Anlage 02, Blatt 37 zur Ausschreibung

1

No.	Art der Änderung	Datum	Name

FREISTAAT SACHSEN
Landesamt
für Straßenbau und Verkehr
Niederlassung Bautzen

Unterlage: 16.6
Blatt-No.: 13

AUSSCHREIBUNGSPLANUNG

	Datum	Zeichen
bearbeitet		
gezeichnet		
geprüft		
Reg.-Nr.:		

Ausbau B 156
4. Abschnitt
Ausbau nördlich Niedergurig bis Sdier
NK 4752 004 Stat. 1,760 - NK 4752 006 Stat. 0,412

bauzeitl. Verkehrsführung BA 1
AS-16.0-13, Herstellung Provisorium

Maßstab: 1 : 500

Ingenieurbüro für Vermessung
Lothar Kurtze
02625 Bautzen, Neugasse 6; Tel.: 035913/73300
www.vermessung-kurtze.de; info@vermessung-kurtze.de

24 20 03

Ergänzungsvermessung
B 156
Briesing - Sdier

bearbeitet	Bußing		
Lage-System	RD 83		
Höhen-System	HN		
Datum	03/2024		
Blatt-No.			

Achtung Höhensystem HN
Differenz zu DHHN2016: -0,155 m

Zeichenerklärung

Vermessung

Signaturen:

- Mauerbildzeichen
- Geländepunkt
- Telefon/Notrufsäule
- Verkehrszeichen allgemein
- Wegweiser
- Ortseingangsschild
- Verkehrspiegel
- Vorwegweiser/Wertetafel
- Straßennamenschild
- Begrünungsfläche
- Briefkasten
- Automat
- Prellstein
- Schacht rund
- Schacht eckig
- Straßenablauf
- Hohlablauf
- Rohrauslauf
- Lichtschacht
- Fahrbahn (Dachrinne)
- Zapfstelle
- Zaunsäule
- Tür
- Tor
- Ortsdurchfahrt
- Kilometertafel
- Fahnenmast
- MZ E8
- MZ Gas
- MZ Post
- Oberflurhydrant
- Unterflurhydrant
- Wasserschieber
- Lampe
- Verteilerkasten allgemein
- Laubbaum
- Nadelbaum
- Obstbaum
- Konifere
- Strauch
- Stamm-/Kronendurchm.
- Brunnen
- Denkmal
- Fließrichtung
- Holzmast
- Gittermast
- Stahlrohrmast
- Stahlbetonmast
- A-Mast
- Parkscheinautomat

Makrolinien:

- Hochbord
- Tiefbord
- Beilegescheid
- Nutzungsartengrenze
- Pflasterkrinne
- Einlaufkrinne
- Geländer
- Drahtzaun
- Holzzaun
- Mauerzaun
- Mauer
- Stützmauer
- Hecke
- Laubbaumreihe
- Nadelbaumreihe

Beschriftungen:

- BB ___ Bituminöser Belag
- BS ___ Plattenbeton
- BP ___ Betonpflaster
- B ___ Beton
- SD ___ Schotterdecke
- KP ___ Kleinpflaster
- RG ___ Rasengitter
- BR ___ Schulbrücke
- B ___ Betonrohr
- PVC ___ PVC-Rohr
- Stz ___ Steinzeugrohr
- St ___ Stahlrohr

R 5464390.295
H 5664370.220


Gemeinde Malschwitz
Gemarkung Briesing
< B 156 von Bautzen
Bautzener Straße
Wildschweinschutzzaun
Acker
Wiese
E. geprüfter Bereich
Begrünung Mulde
Begrünung Mulde
Begrünung Mulde

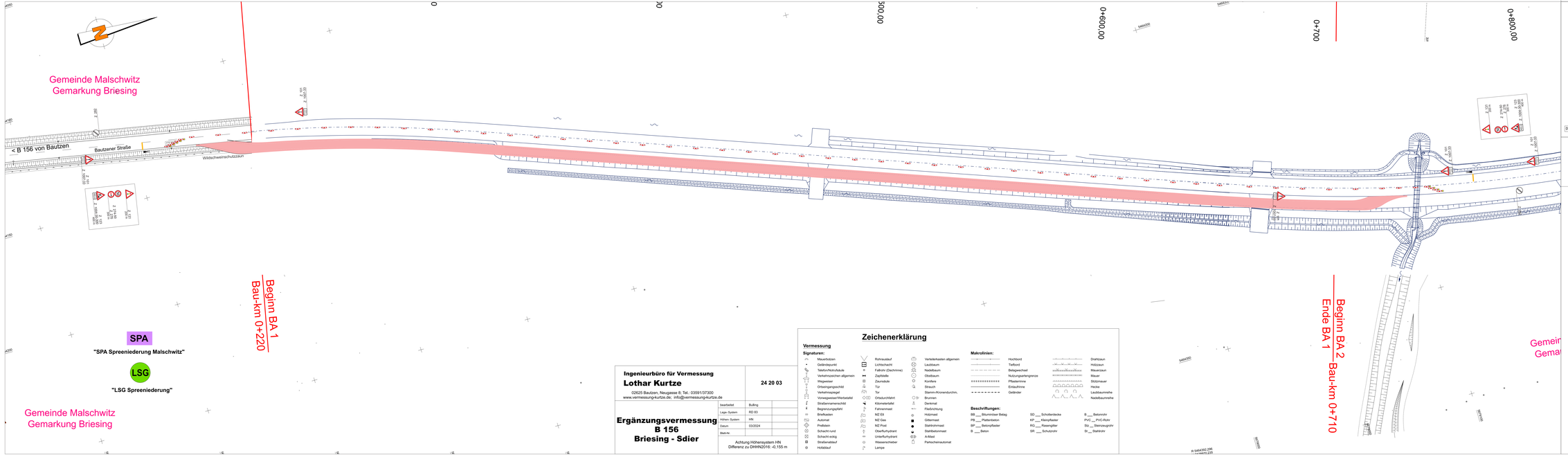

Zeichenerklärung

Verwaltung

- Gemarkungsgrenze
- Flurstückgrenze mit Grenzpunkt
- 216 Flurstücknummer
- Baufeldgrenze

Entwässerung

- geplante Regenwasserleitung
- geplanter Regenwasserschacht
- geplanter Mulbenentlastungsschacht
- geplanter Straßenablauf mit Anschlussleitung
- geplanter Durchlass
- E1.1 geplante Einleitstelle

Schutzgebiete Natur, Landschaft, Wasser

- SPA SPA-Gebiet
- BR Biosphärenreservat
- LSG Landschaftsschutzgebiet
- WA Trinkwasservorranggebiet WA
- ÜG Überschwemmungsgebiet

Planung

- bauzeitliche Umfahrung

Die Liegenschaftsgrenzen wurden aus ALKIS Daten ermittelt. Sie besitzen nur informatorischen, keinen rechtlichen Charakter.

- im Bestand vorhandenes VZ
- für die Bauzeit aufzustellendes VZ
- für die Bauzeit zu deaktivierendes VZ
- Baubereich

vorh. Wegweisung in Echt-Farben
dargestellt ist nur relevante Beschilderung

GILT NUR FÜR DIE AUSSCHREIBUNG !
Anlage 02, Blatt 39 zur Ausschreibung

1

No.	Art der Änderung	Datum	Name

FREISTAAT SACHSEN
Landesamt
für Straßenbau und Verkehr
Niederlassung Bautzen

Unterlage: 16.6
Blatt-No.: 15

AUSSCHREIBUNGSPLANUNG

	Datum	Zeichen
bearbeitet		
geprüft		
gezeichnet		
gepr/fl		
Reg.-Nr.:		

Ausbau B 156
4. Abschnitt
Ausbau nördlich Niedergurig bis Sdier
NK 4752 004 Stat. 1,760 - NK 4752 006 Stat. 0,412

bauzeitl. Verkehrsführung BA 1
AS-16.6-15, Herstellung Radweg

Maßstab: 1 : 500

Ingenieurbüro für Vermessung
Lothar Kurtze
02625 Bautzen, Neugasse 6; Tel.: 035913/73300
www.vermessung-kurtze.de; info@vermessung-kurtze.de

24 20 03

Ergänzungsvermessung
B 156
Briesing - Sdier

bearbeitet	Bu/lng	
Lage-System	RD 83	
Höhen- System	HN	
Datum	03/2024	
Blatt-No.		

Achtung Höhensystem HN
Differenz zu DHHN2016: -0,155 m

Zeichenerklärung

Vermessung

Signaturen:

- Mauerfotoziel
- Geländepunkt
- Telefon/Notrufsäule
- Verkehrszeichen allgemein
- Wegweiser
- Ortseingangsschild
- Verkehrspiegel
- Vorwegweiser/Wertstofinf
- Straßennamenschild
- Begrenzungspfahl
- Briefkasten
- Automat
- Prellstein
- Schacht rund
- Schacht eckig
- Straßenablauf
- Holzdauf
- Rohrauslauf
- Lichtschacht
- Fahrbrt (Dachrinne)
- Zapfstelle
- Zaunsäule
- Tür
- Tor
- Ortsdurchfahrt
- Kilometerfahrt
- Fahnenmast
- MZ Eß
- MZ Gas
- MZ Post
- Oberflurhydrant
- Unterflurhydrant
- Wasserschieber
- Lampe
- Verteilerkasten allgemein
- Laubbaum
- Nadelbaum
- Obstbaum
- Konifere
- Strauch
- Stamm-/Kronendurchm.
- Brunnen
- Denkmal
- Fließrichtung
- Holzmast
- Gittermast
- Stahlrohrmast
- Stahlbetonmast
- A-Mast
- Parkscheinautomat

Makrolinien:

- Hochbord
- Tiefbord
- Belagswechsel
- Nutzungsartengrenze
- Pflasterrinne
- Einlaufrinne
- Geländer
- Drahtzaun
- Holzzaun
- Mauerzaun
- Mauer
- Stützmauer
- Hecke
- Laubbaumreihe
- Nadelbaumreihe

Beschriftungen:

BB ___ Bituminöser Belag
PB ___ Plattenbeton
BP ___ Betonpflaster
B ___ Beton
SD ___ Schotterdecke
KP ___ Kleinpflaster
RG ___ Rasengitter
BR ___ Schulzbrücke
B ___ Betonrohr
PVC ___ PVC-Rohr
Stz ___ Steinzeugrohr
St ___ Stahlrohr

R 5464360.295
H 5664870.220

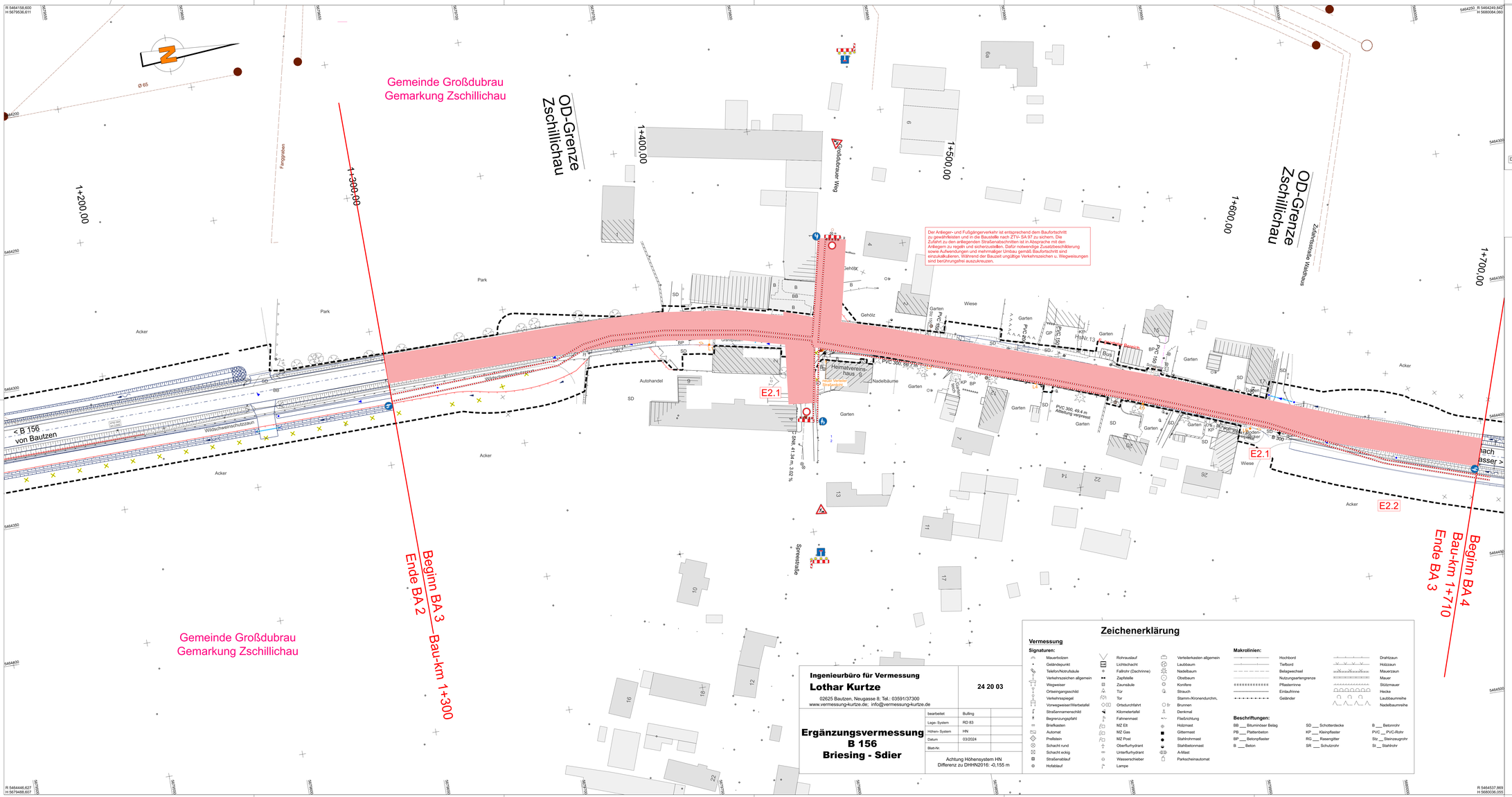

Zeichenerklärung

Verwaltung

- Gemarkungsgrenze
- Flurstückgrenze mit Grenzpunkt
- 216 Flurstücksnummer
- Baufeldgrenze

Entwässerung

- geplante Regenwasserleitung
- geplanter Regenwasserschacht
- geplanter Muldeneinlaufschacht
- geplanter Straßenablauf mit Anschlußleitung
- geplanter Durchlass
- E1.1 geplante Einleitstelle

Schutzgebiete Natur, Landschaft, Wasser

- SPA Gebiet
- Biosphärenreservat
- Landschaftsschutzgebiet
- WH Trinkwasservorranggebiet WH4
- Überschwemmungsgebiet

Planung

- bauzeitliche Umfahrung

Die Liegenschaftsgrenzen wurden aus ALKIS Daten ermittelt; Sie besitzen nur informatorischen, keinen rechtlichen Charakter.

- 52 im Bestand vorhandenes VZ
- 53 für die Bauzeit aufzustellendes VZ
- 54 für die Bauzeit zu deaktivierendes VZ
- Absperrschrankengitter
- Baubereich

vorh. Wegweisung in Echt-Farben
dargestellt ist nur relevante Beschilderung

GILT NUR FÜR DIE AUSSCHREIBUNG !
Anlage 02, Blatt 40 zur Ausschreibung

1

Nr.	Art der Änderung	Datum	Name

FREISTAAT SACHSEN
Landesamt
für Straßenbau und Verkehr
Niederlassung Bautzen

Unterlage: 16.6
Blatt-Nr.: 16

AUSSCHREIBUNGSPLANUNG

	Datum	Zeichen
bearbeitet		
gezeichnet		
geprüft		
Reg.-Nr.:		

Ausbau B 156
4. Abschnitt
Ausbau nördlich Niedergurig bis Sdier
NK 4752 004 Stat. 1.780 - NK 4752 006 Stat. 0.412

bauzeitl. Verkehrsführung BA 3
AS-16.6-16

Maßstab: 1 : 500

Zeichenerklärung

- im Bestand vorhandenes VZ
- für die Bauzeit aufzustellendes VZ
- für die Bauzeit zu deaktivierendes VZ
- Bauberich

voh. Wegweisung in Echt-Farben
dargestellt ist nur relevante Beschilderung

Umleitung 1 Wochen vor Sperrung

Aufstellung 2 Wochen vor Sperrung

Bautzen 36 300 600

Weißwasser 36 300 600

Zschillichau 36 300 600

Weißwasser Bělta Woda 150 200 150 300 600

Weißwasser via Milkel 150 200 150 300 600

gesperrt ab. xx.xx

Tafel 1, 2x

Tafel 2

Tafel 3

Tafel 4

Tafel 5

Tafel 6

Tafel 7

Tafel 8

GILT NUR FÜR DIE AUSSCHREIBUNG !
Anlage 02, Blatt 41 zur Ausschreibung

1

Nr.	Art der Änderung	Datum	Name

FREISTAAT SACHSEN
Landesamt
für Straßenbau und Verkehr
Niederlassung Bautzen

AUSSCHREIBUNGSPLANUNG

Ausbau B 156
4. Abschnitt
Ausbau nördlich Niedergurig bis Sdier
NK 4752 004 Stat. 1,780 - NK 4752 008 Stat. 0,412

Unterlage:	16.6	
Blatt-Nr.:	17	
	Datum	Zeichen
bearbeitet		
gezeichnet		
geprüft		
Reg.-Nr.:		
Umleitung BA 3		
AS-16.6-17		
Maßstab: ohne		

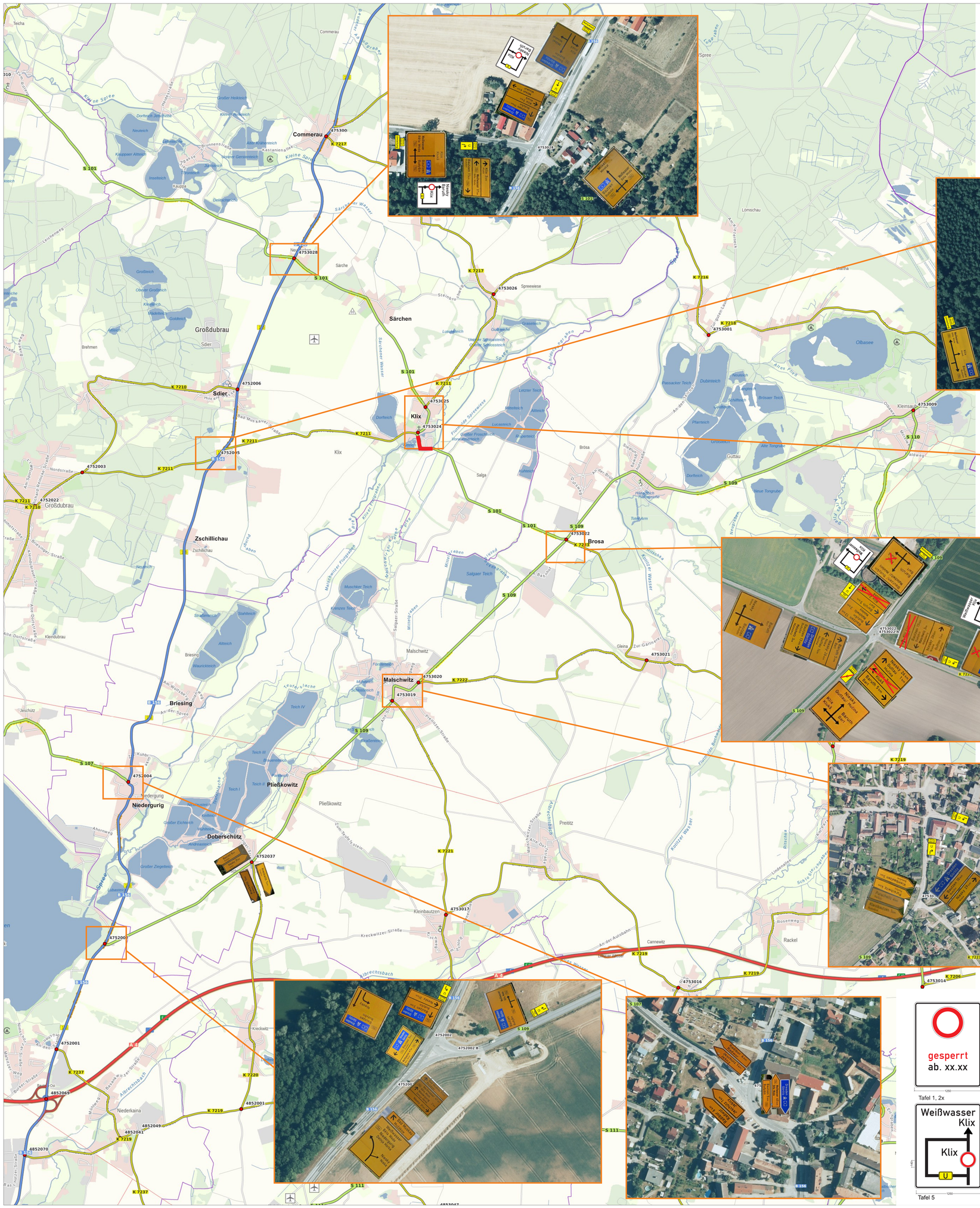

Zeichenerklärung

- im Bestand vorhandenes VZ
- für die Bauzeit aufzustellendes VZ
- für die Bauzeit zu deaktivierendes VZ
- Baubereich

vorh. Wegweisung in Echt-Farben
dargestellt ist nur relevante Beschilderung

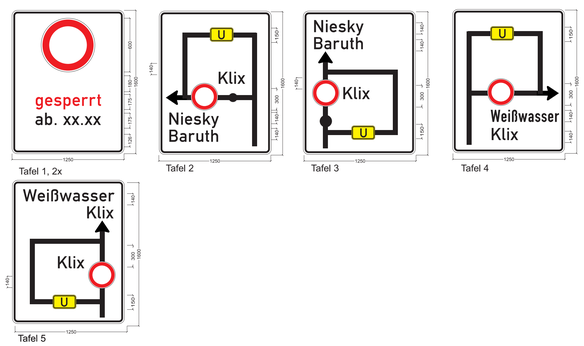

GILT NUR FÜR DIE AUSSCHREIBUNG !
Anlage 02, Blatt 42 zur Ausschreibung

1

Nr.	Art der Änderung	Datum	Name

FREISTAAT SACHSEN
Landesamt
für Straßenbau und Verkehr
Niederlassung Bautzen

Unterlage: 16.6
Blatt-Nr.: 18

AUSSCHREIBUNGSPLANUNG

	Datum	Zeichen
bearbeitet		
gezeichnet		
geprüft		
Reg.-Nr.:		

Ausbau B 156
4. Abschnitt
Ausbau nördlich Niedergurig bis Sdier
NK 4752 004 Stat. 1.780 - NK 4752 006 Stat. 0.412

Umleitung Sanierung OD Klix
AS-16.6-18

Maßstab: ohne

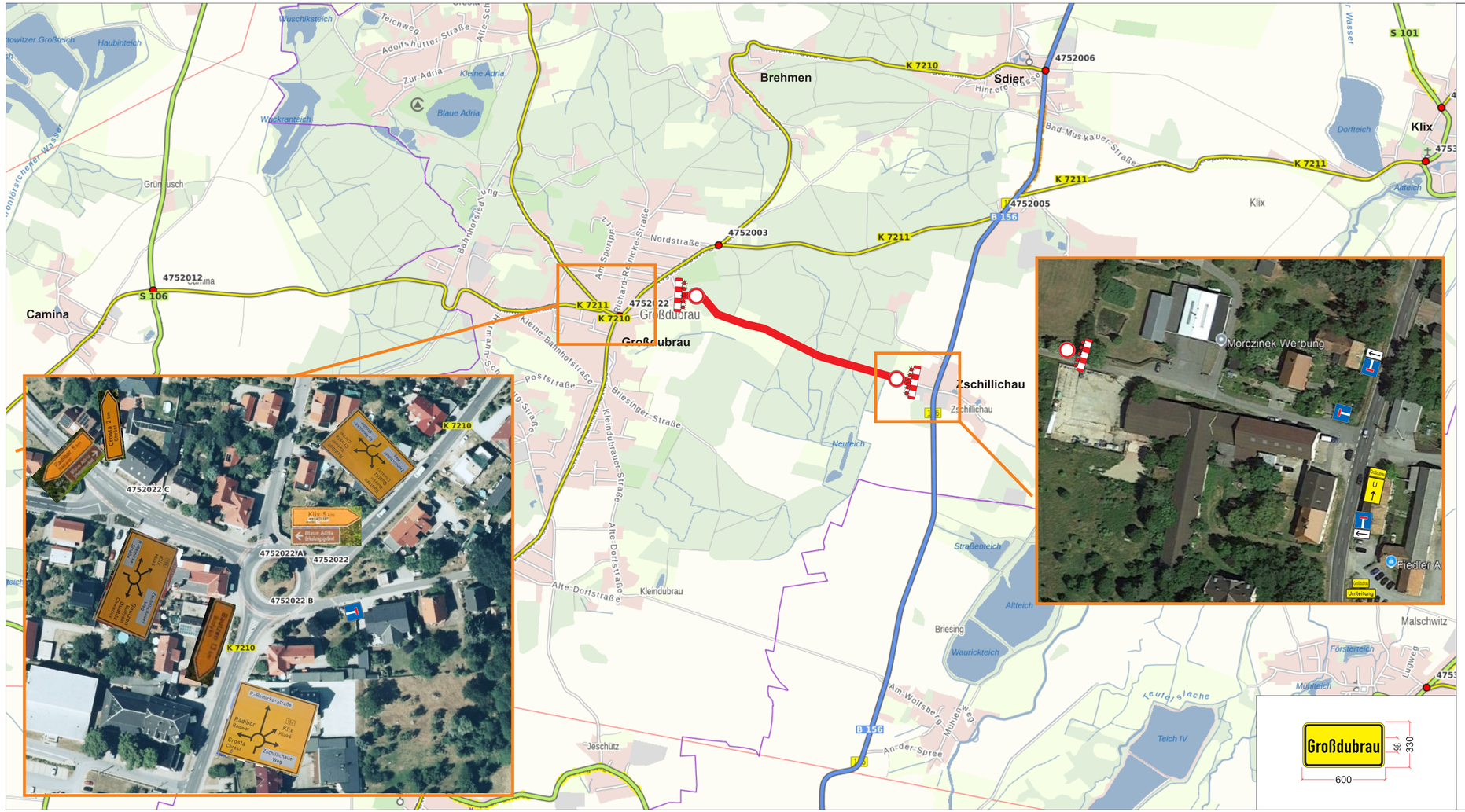

Zeichenerklärung

- im Bestand vorhandenes VZ
- für die Bauzeit aufzustellendes VZ
- für die Bauzeit zu deaktivierendes VZ
- Baubereich

vorh. Wegweisung in Echt-Farben
dargestellt ist nur relevante Beschilderung

GILT NUR FÜR DIE AUSSCHREIBUNG !
Anlage 02, Blatt 43 zur Ausschreibung

1

Nr.	Art der Änderung	Datum	Name

FREISTAAT SACHSEN
Landesamt
für Straßenbau und Verkehr
Niederlassung Bautzen

Unterlage: 16.6
Blatt-Nr.: 19

AUSSCHREIBUNGSPLANUNG

	Datum	Zeichen
bearbeitet		
gezeichnet		
geprüft		
Reg.-Nr.:		

Ausbau B 156
4. Abschnitt
Ausbau nördlich Niedergurig bis Sdier
NK 4752 004 Stat. 1.780 - NK 4752 006 Stat. 0.412

Umleitung Sanierung Zschillichau
AS-16.6-19

Maßstab: ohne

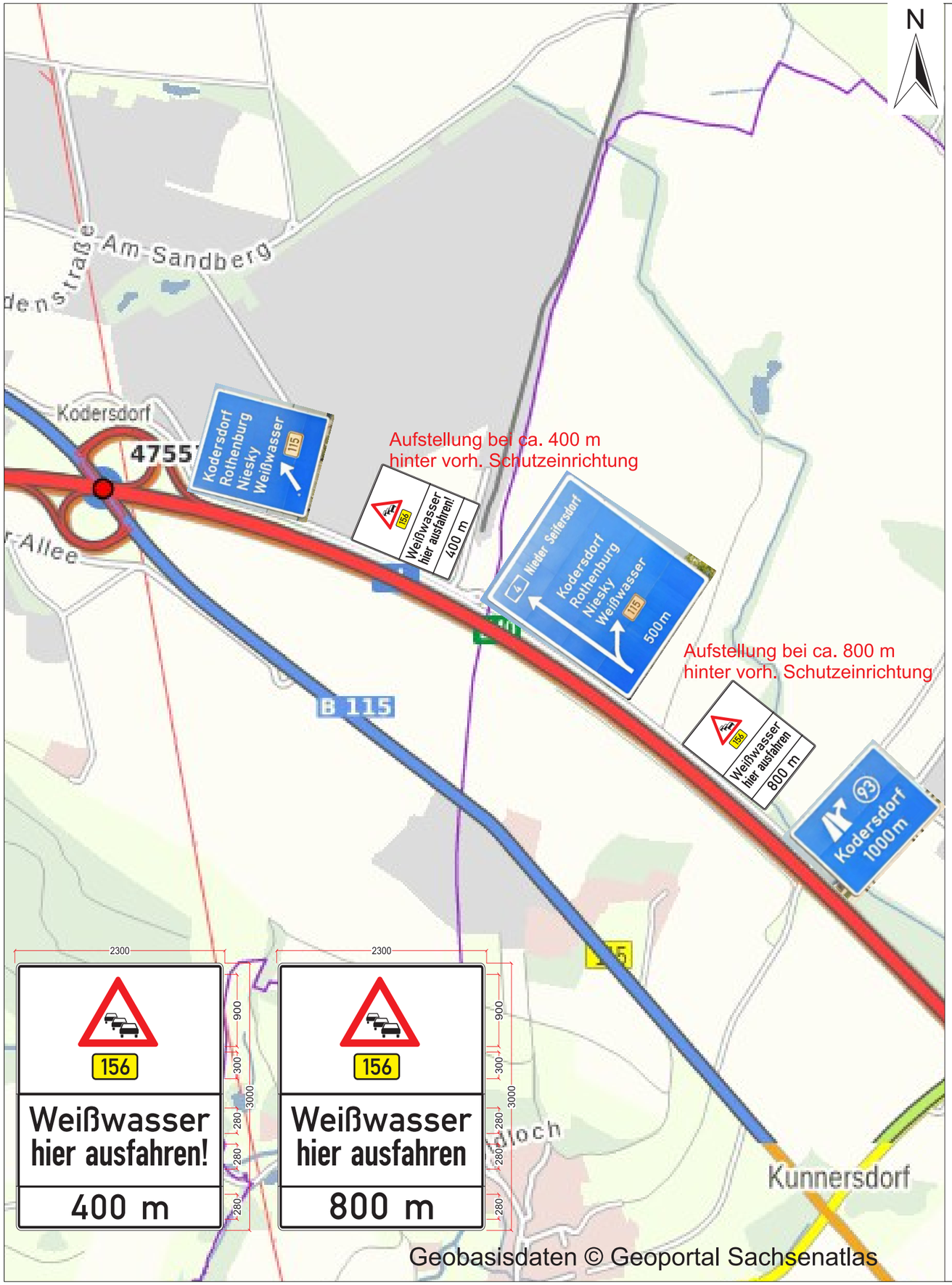

Zeichenerklärung

- 30 — im Bestand vorhandenes VZ
- 30 — für die Bauzeit aufzustellendes VZ
- ~~30~~ — für die Bauzeit zu deaktivierendes VZ
- Baubereich

vorh. Wegweisung in Echt-Farben

dargestellt ist nur relevante Beschilderung

GILT NUR FÜR DIE AUSSCHREIBUNG !

Anlage 02, Blatt 44 zur Ausschreibung

1

Nr.	Art der Änderung	Datum	Name

FREISTAAT SACHSEN
Landesamt
für Straßenbau und Verkehr
Niederlassung Bautzen

Unterlage: 16.6
Blatt-Nr.: 20

AUSSCHREIBUNGSPLANUNG

	Datum	Zeichen
bearbeitet		
gezeichnet		
geprüft		
Reg.-Nr.:		

Ausbau B 156

4. Abschnitt
Ausbau nördlich Niedergurig bis Sdier
NK 4752 004 Stat. 1.780 - NK 4752 006 Stat. 0.412

Hinweisbeschilderung A4, Ri. Dresden
AS-16.6-20

Maßstab: ohne

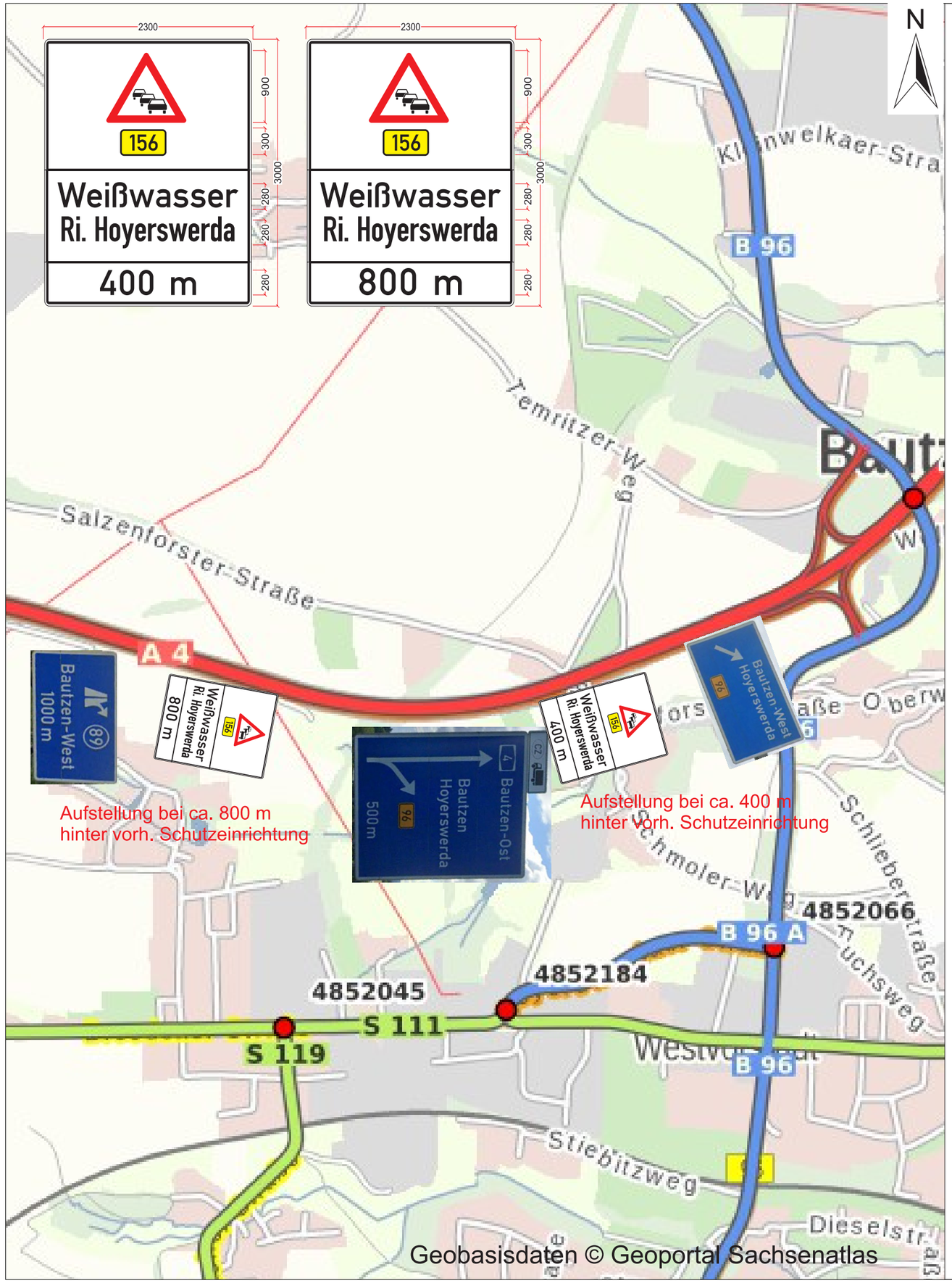

Zeichenerklärung

30 im Bestand vorhandenes VZ

30 für die Bauzeit aufzustellendes VZ

30 für die Bauzeit zu deaktivierendes VZ

Baubereich

vorh. Wegweisung in Echt-Farben

dargestellt ist nur relevante Beschilderung

GILT NUR FÜR DIE AUSSCHREIBUNG !

Anlage 02, Blatt 45 zur Ausschreibung

1

Nr.	Art der Änderung	Datum	Name

FREISTAAT SACHSEN
Landesamt
für Straßenbau und Verkehr
Niederlassung Bautzen

Unterlage: 16.6
Blatt-Nr.: 21

	Datum	Zeichen
bearbeitet		
gezeichnet		
geprüft		
Reg.-Nr.:		

AUSSCHREIBUNGSPLANUNG

Ausbau B 156

4. Abschnitt
Ausbau nördlich Niedergurig bis Sdier
NK 4752 004 Stat. 1.780 - NK 4752 006 Stat. 0.412

Hinweisbeschilderung A4, Ri. Görlitz
AS-16.6-21

Maßstab: ohne