

### Zeichenerklärung

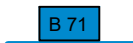
#### Planung



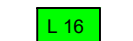
Plangebiet

#### Straßennetz

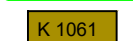
vorhanden



Bundesstraße



Landesstraße



Kreisstraße



sonstige Straße

Straßenbauverwaltung  
aufgestellt:

Straße:  
Parkstraße

Anlage 1

Übersichtslageplan

Maßstab : 1 : 10.000

DTK10, DTK25 © GeoBasis-DE /  
LVerM Geo LSA, [2024]  
(www.lvermgeo.sachsen-anhalt.de)

## Sanierung Slipanlage in Werben (Elbe)