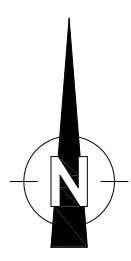
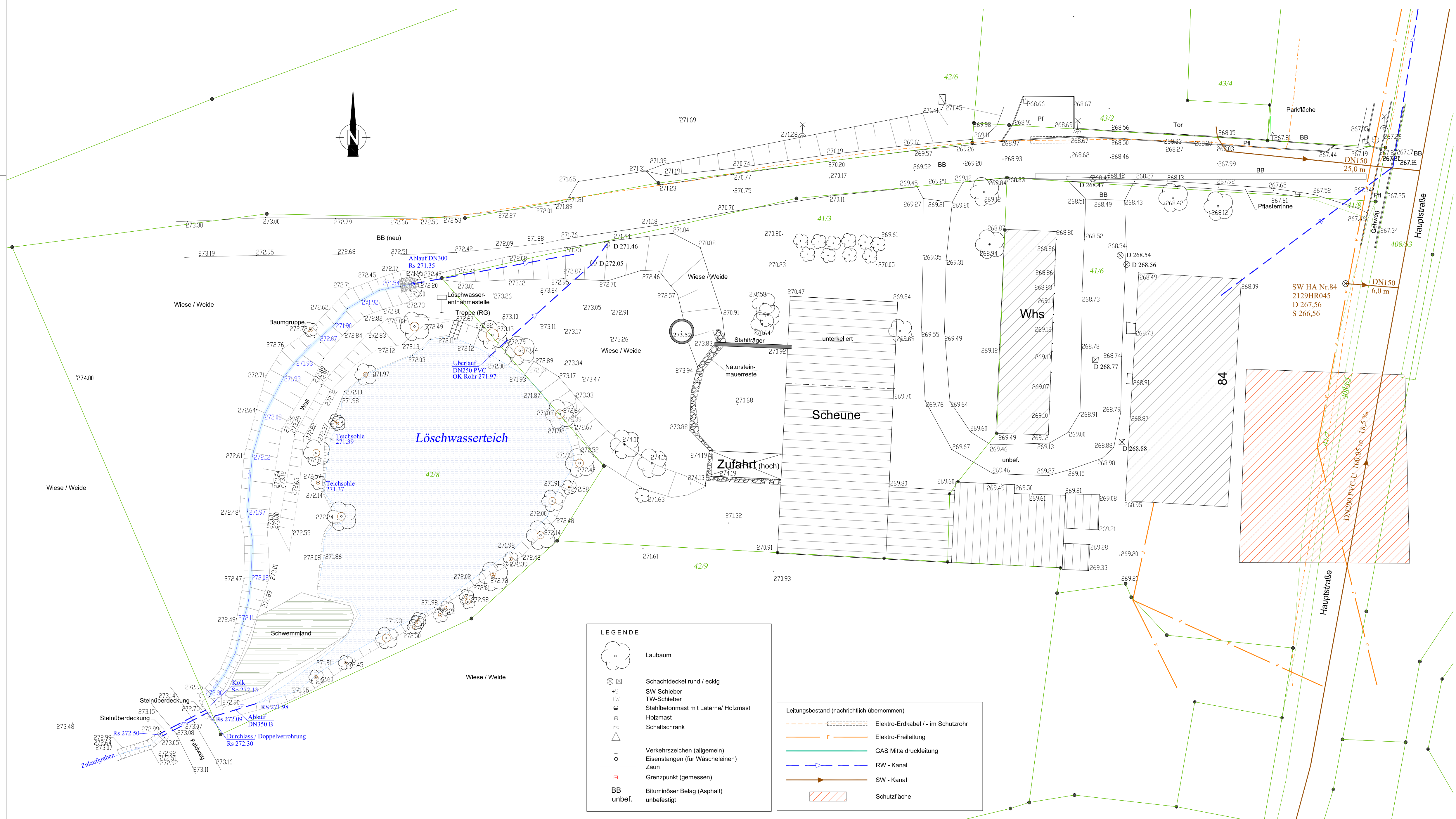


Die Flurstücksgrenzen wurden nachrichtlich übernommen.
ALK-Daten vom 22.02.2017 vom Landratsamt Mittelsachsen.



LEGENDE


	Laubbaum
	Schachtdeckel rund / eckig
	SW-Schieber
	TW-Schieber
	Stahlbetonmast mit Laterne/ Holzmast
	Holzmast
	Schaltschrank
	Verkehrsschilder (allgemein)
	Eisenstangen (für Wäscheleinen)
	Zaun
	Grenzpunkt (gemessen)
	Bituminöser Belag (Asphalt)
	unbefestigt

Leitungsbestand (nachrichtlich übernommen)


	Elektro-Erdkabel / - im Schutzrohr
	Elektro-Freileitung
	GAS Mitteldruckleitung
	RW - Kanal
	SW - Kanal
	Schutzfläche

Nr.	Datum	Zeichen

Auftraggeber:



Gemeinde Striegistal



Ingenieurbüro für Umweltschutz und Projektierung GmbH

Telefon (0371) 5620525 Straße der Nationen 84
Telefax (0371) 5620561 09111 Chemnitz

E-Mail: info@SLG-Chemnitz.de

	Datum	Namen
gemessen:	13.02.2024	Kaden
bearbeitet:	07.11.2024	Kaden
gezeichnet:	07.11.2024	Endlich-Irmer
geprüft:	07.11.2024	Kaden

Projekt/Bauvorhaben:


"Brachflächensanierung Ullrichs Hof"
Flurstücke 41/3 und 41/4 in Marbach, Gemeinde Striegistal

Planinhalt:
Lageplan mit Leitungsbestand

Plan Nr.: 2 Maßstab: 1: 250

Ausführungsplanung Lagebezug: ETRS89 Höhenbezug: DHHN2016

Vorbeträger:
Gemeinde Striegistal
Elsdorf
Waldheimer Straße 13 09661 Striegistal
Tel.: 034322 / 51320 eMail: info@striegistal.de
Fax: 034322 / 51330 gemeinde-striegistal@t-online.de



Planverfasser:
Ingenieurbüro für Umweltschutz
und Projektierung GmbH
Straße der Nationen 84 09111 Chemnitz
Tel.(0371) 5620525 Fax (0371) 5620561
e-mail: info@SLG-Chemnitz.de

(Datum, Unterschrift) (Datum, Unterschrift)