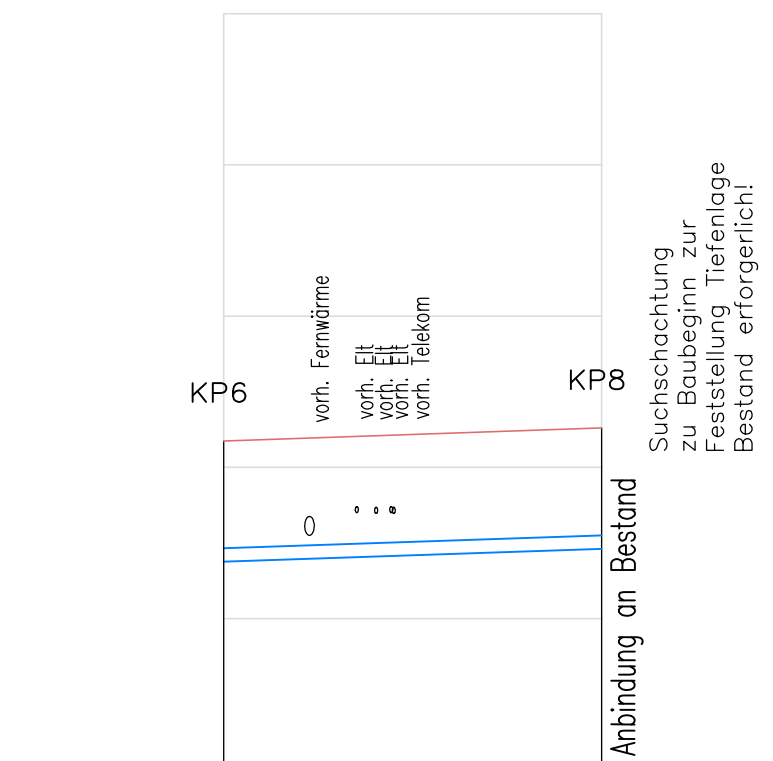
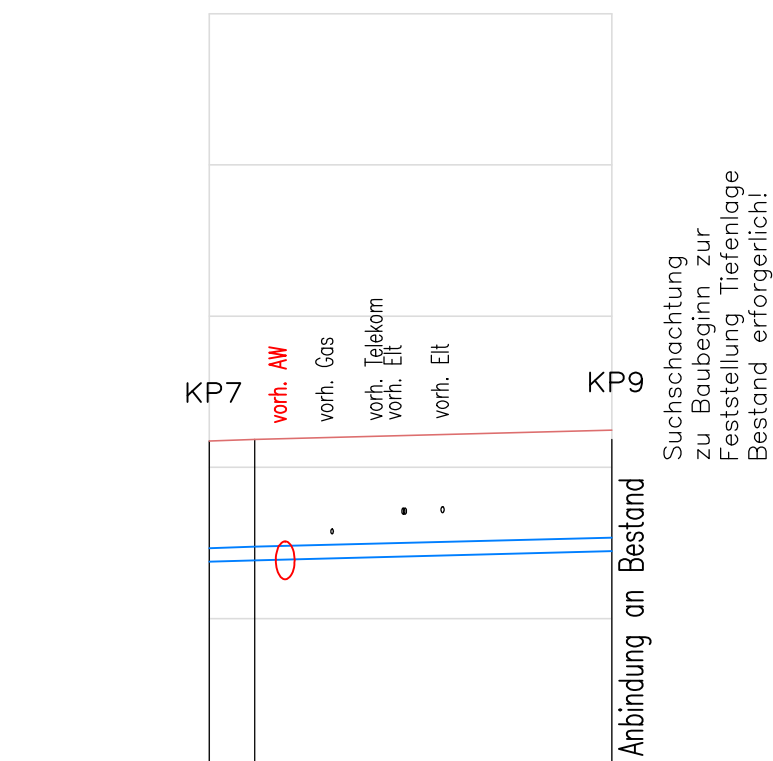




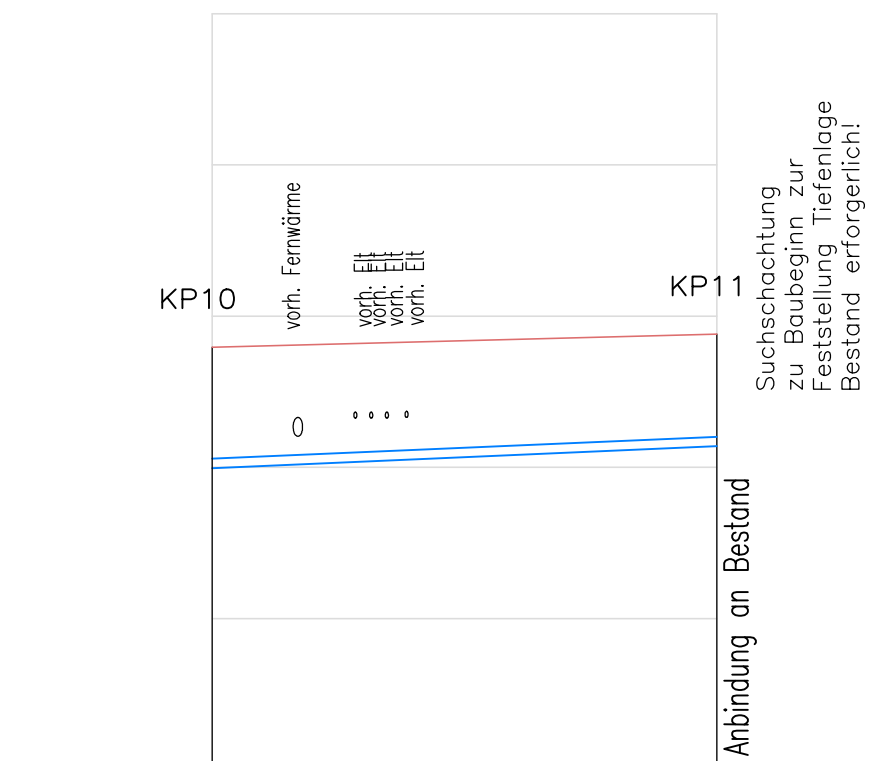
Knotenpunktsbezeichnung	-----
Straßenbezeichnung	-----
Strangnummer	-----
Werkstoff	
Druckstufe	
Nennweite	mm
Länge	m
Geländehöhe	m+DHHN2016
Tiefe TWL	m
Sohle TWL	m+DHHN2016
Station	-----



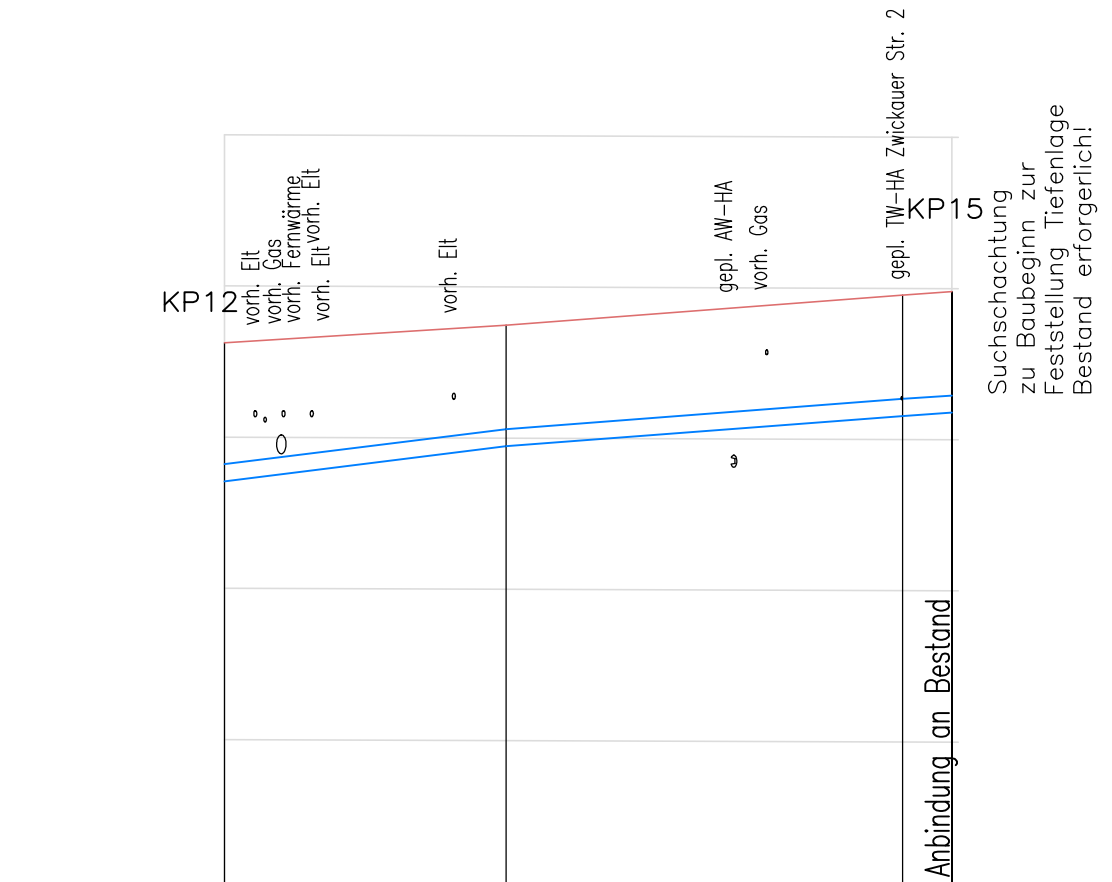
P075		P400
0,00	272,70	1,60
10,00	274,35	1,60
	274,37	
	274,52	



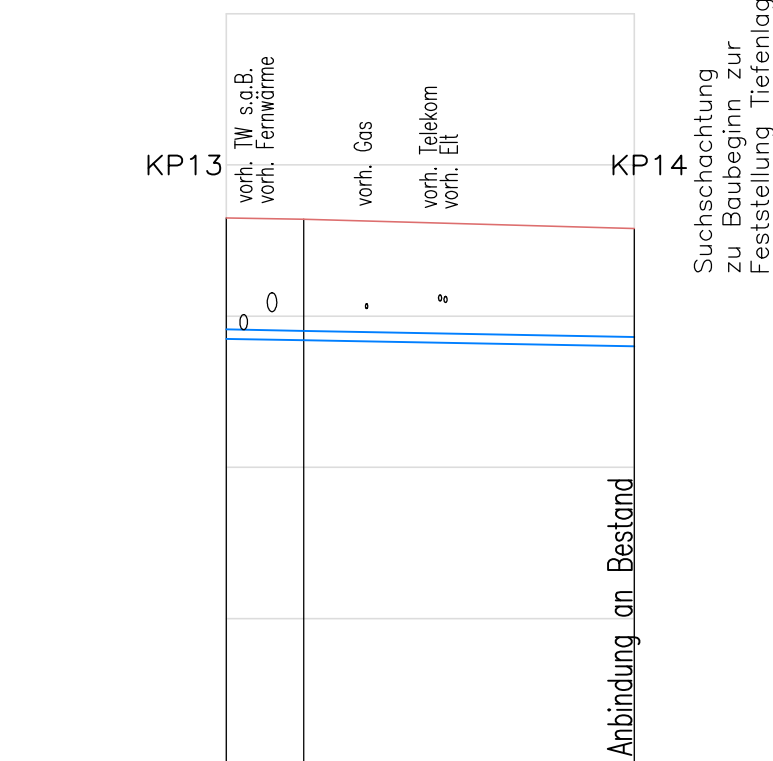
P080		P505
0,00	272,75	1,60
1,20	274,37	1,60
	274,49	



P095		P600
0,00	273,99	1,60
10,30	274,28	1,48
	274,48	



P130		P700		P705	P710
0,00	275,42	1,83		276,28	1,60
7,47	275,88	1,60		276,29	1,60
	277,25			277,88	
	277,48			277,89	



P135		P800		P805
0,00	275,70	1,60		277,16
2,05	275,68	1,60		
	277,30			
	277,28			

**Zeichenerklärung**

- gepl. Geländelinie
- gepl. Trinkwasserleitung
- UFH
- s.o.B. später außer Betrieb

ÄNDERUNGEN / ERGÄNZUNGEN		Gezeich.	Geprüft	Freig.	Datum/Kurzzeichen	VERTEILER											
						INDEX	Fert.	1	2	3	4	5					

Zur Bauausführung freigegeben

.....

		Agricolastr. 24 09599 Freiberg		Telefon: (03731)3801-0 Telefax: (03731)3801-95 info@aquasaxonia.de	
Wasserwerke Zwickau GmbH KNE/RNA Werdau, August-Bebel-Straße, 2.BA Ausführung 2024				<b>Ausführung</b> Beil.: 13    Fert.: 1	
Längsschnitt 3 TW				Aufgenommen Gezeichnet 19.07.24 mit/kae Geprüft Datum	
Z.Nr.: 027580-82-5.209		M.: 1:200/1:100		L 1021 x H 297	