

Projekt : Stadtverwaltung Limbach-Oberfrohna
OT Kändler, Ringstraße - Brücke BW 4/4+4/6

ProjektNr. : 09212-99 \ 31593/39042 \ Gö+Thi-22.-29.03.2022 \ 274

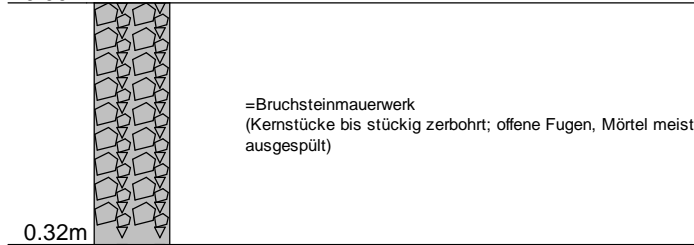
Anlage : 2.3.1

Maßstab : 1: 10

DKB I


(BW4/4 - WL horizontal)

0.00m



=Bruchsteinmauerwerk
(Kernstücke bis stückig zerbohrt; offene Fugen, Mörtel meist ausgespült)

0.32m



=Bruchsteinmauerwerk
(Kerne bis Kernstücke, Mörtel fast vollständig erhalöten, fest)

0.85m

Endtiefe



V1 0.70m

Projekt : Stadtverwaltung Limbach-Oberfrohna
OT Kändler, Ringstraße - Brücke BW 4/4+4/6

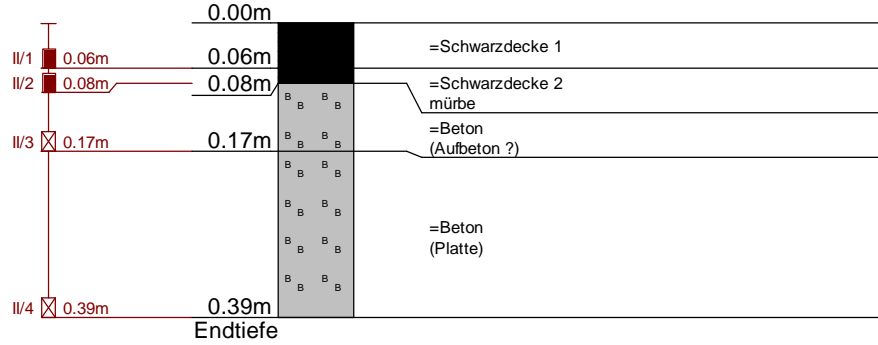
ProjektNr. : 09212-99 \ 31593/39042 \ Gö+Thi-22.-29.03.2022 \ 274

Anlage : 2.3.2

Maßstab : 1: 10

DKB II

(BW4/4 - Platte vertikal)



Projekt : Stadtverwaltung Limbach-Oberfrohna
OT Kändler, Ringstraße - Brücke BW 4/4+4/6

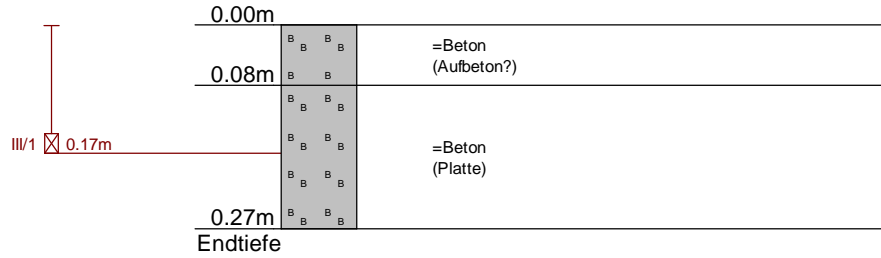
Projektnr. : 09212-99 \ 31593/39042 \ Gö+Thi-22.-29.03.2022 \ 274

Anlage : 2.3.3

Maßstab : 1: 10

DKB III

(BW4/6 - Platte vertikal)



Projekt : Stadtverwaltung Limbach-Oberfrohna
OT Kändler, Ringstraße - Brücke BW 4/4+4/6

Projektnr. : 09212-99 \ 31593/39042 \ Gö+Thi-22.-29.03.2022 \ 274

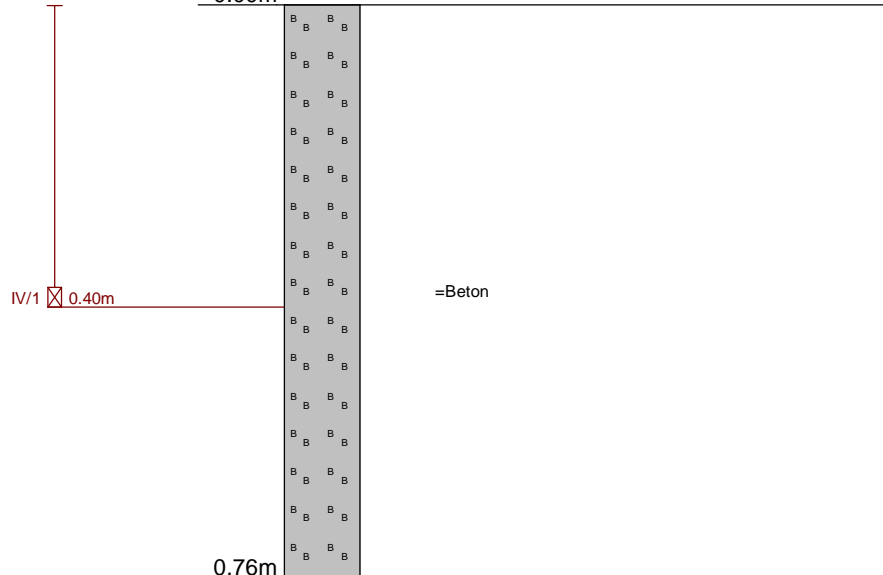
Anlage : 2.3.4

Maßstab : 1: 10

DKB IV

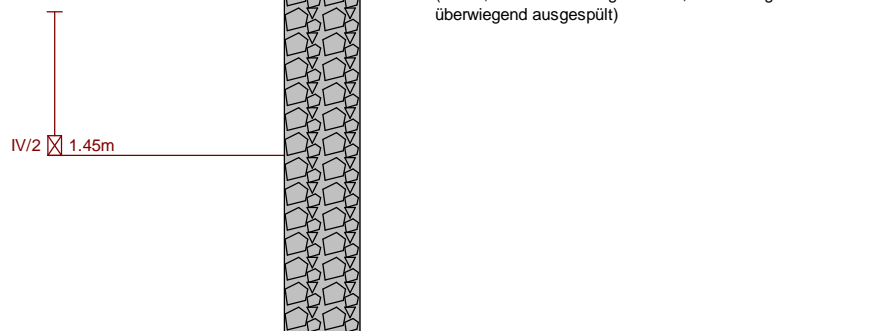
(BW4/6 - WL horizontal)

0.00m



=Beton

0.76m



=Bruchsteinmauerwerk
(Kerne, teilweise stückig zerbohrt, Offene Fugen - Mörtel
überwiegend ausgespült)

1.71m

1.76m
A
Endtiefe

Auffüllung Schluff, sandig, schwach kiesig
=Hinterfüllung (Aushub)

[UL]