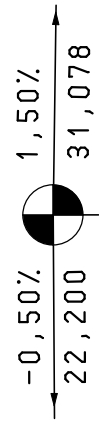


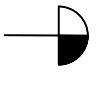
Legende

H = 1700m
 T = 17,00m
 f = -0,085m

Neigungsbruchpunkt mit Angabe von:
 Ausrundungshalbmesser,
 Tangentenlänge,
 Stichhöhe,
 Längsneigung u. Abstand zum nächsten
 Neigungsbruchpunkt



Gradientenhochpunkt




Gradiententiefpunkt



Ausrundungsbeginn Kuppe



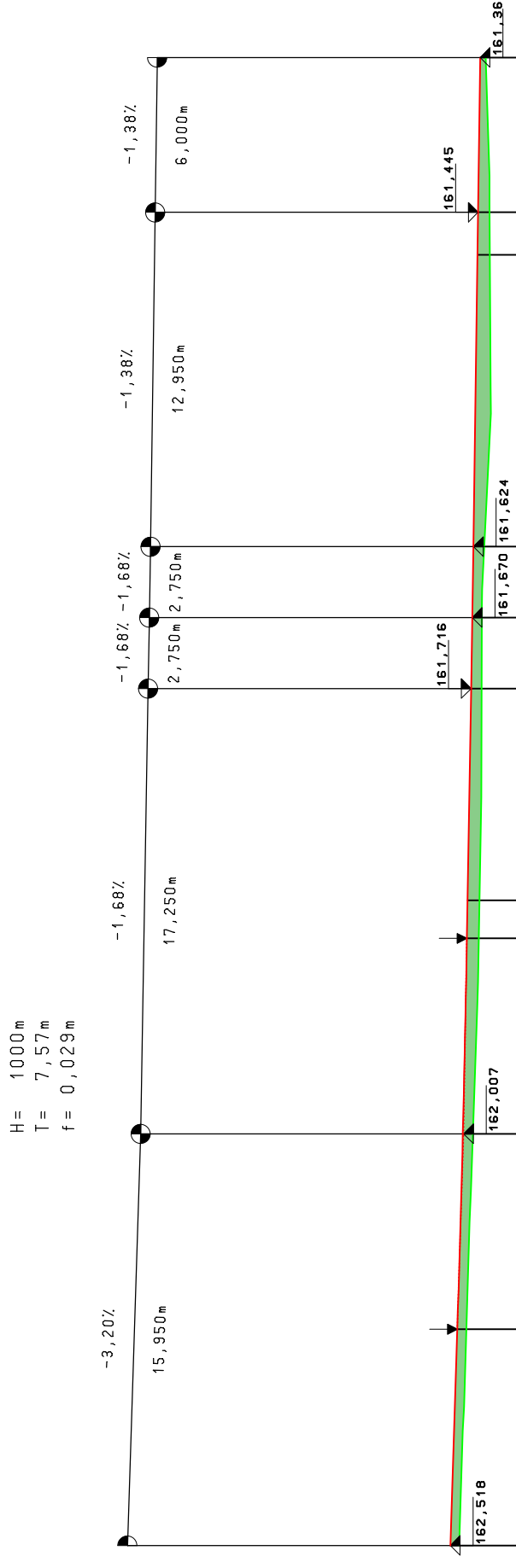
Ausrundungsende Klamme



Damm



Einschnitt



145,000 (DHN 16)

Höhendifferenz	0,344	162,518	162,174	0,000
Gradiente	0,390	162,036	161,645	15,950
Gelände	0,463	161,880	161,416	23,522
	0,466	161,855	161,389	25,000
	0,410	161,716	161,307	33,200
	0,369	161,670	161,301	35,950
	0,413	161,624	161,210	38,700
	0,478	161,468	160,990	50,000
	0,445	161,445	161,000	51,650
	0,209	161,362	161,153	57,650

Nr.	Art der Änderung	None
Datum		
bearbeitet:	15.10.2024	Zeichen
gezeichnet:	15.10.2024	
geprüft:		
geändert:		

Auftraggeber :	Stadt Oschatz	Unterlage :	6
	Neumarkt 1	Blatt Nr.:	2
	04758 Oschatz	Stand	15.10.2024
		bearbeitet:	
		gezeichnet:	
		geprüft:	
		M 1 :	250/250

aufgestellt :	Stadt Oschatz	Planbezeichnung:	Höhenplan Parkplatz (A02)
Oschatz, den			Nur gültig zur Ausschreibung
geprüft :			genehmigt :