

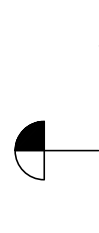
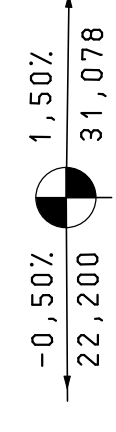
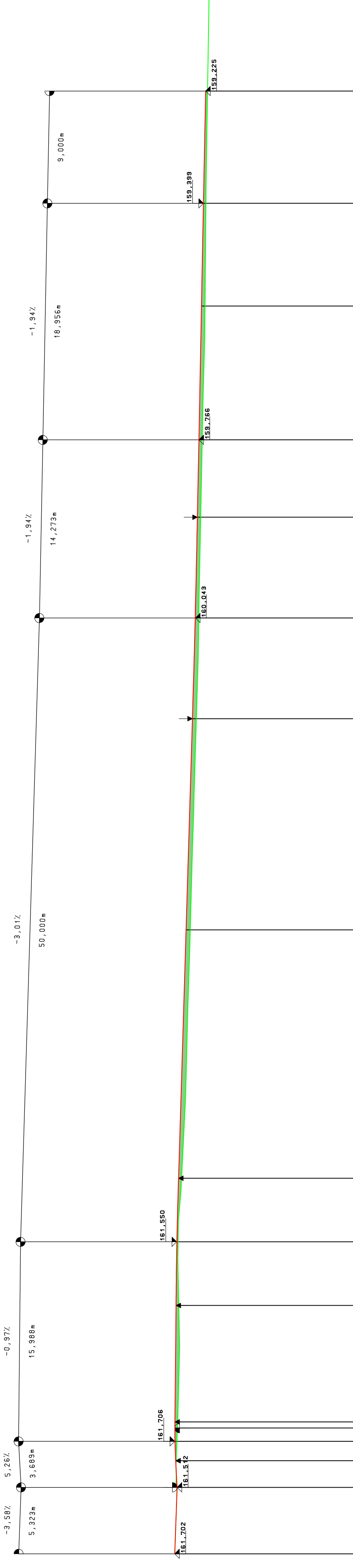


Legende

H= 1700m
 T= 17,00m
 f=-0,085m
 Neigungsrechenpunkt mit Angabe von:
 Rusrundungshalbmesser,
 Tangentiallänge,
 Stichhöhe,
 Längsneigung u. Abstand zum nächsten
 Neigungsrechenpunkt



H= 1500m
 T= 8,07m
 f= 0,022m



H= 500m
 T= 5,10m
 f= -0,026m

H= 50m
 T= 1,56m
 f= -0,024m

140,000 (DHHN 16)

Station	Gelände	Gradiente	Höhendifferenz	Gradiente-Gelände
0,000	161,702	161,702	0,000	0,000
5,323	161,512	161,512	0,000	0,000
7,458	161,624	161,624	0,156	0,156
9,012	161,525	161,681	0,156	0,156
10,082	161,484	161,693	0,209	0,209
10,569	161,691	161,691	0,000	0,000
19,901	161,600	161,600	0,000	0,000
25,000	161,438	161,524	0,086	0,086
30,097	161,396	161,396	0,000	0,000
50,000	160,454	160,796	0,343	0,343
66,931	160,286	160,286	0,000	0,000
75,000	159,776	160,065	0,289	0,289
83,071	159,886	159,886	0,000	0,000
89,273	159,502	159,766	0,264	0,264
100,000	159,279	159,559	0,280	0,280
108,229	159,210	159,399	0,189	0,189
117,229	159,075	159,225	0,150	0,150
125,000	158,953	158,953	0,000	0,000

Nr.	Art der Änderung	Name

Auftraggeber:	Stadt Oschatz Neumarkt 1 04758 Oschatz	Unterlage:	6
		Blatt Nr.:	1
		Stand:	15.10.2024
		bearbeitet:	
		gezeichnet:	
		geprüft:	
		geändert:	
		Datum	Zeichen
		bearbeitet:	15.10.2024
		gezeichnet:	15.10.2024
		geprüft:	
		geändert:	

Auftraggeber: Stadt Oschatz		Planbezeichnung: Höhenplan Zufahrt (A01)	
Neubau Zufahrtsstraße und Parkplatz Kita in Oschatz, ST Fliegerhorst		M 1 : 250/250	
aufgestellt: Stadt Oschatz		Nur gültig zur Ausschreibung	
Oschatz, den		genehmigt:	