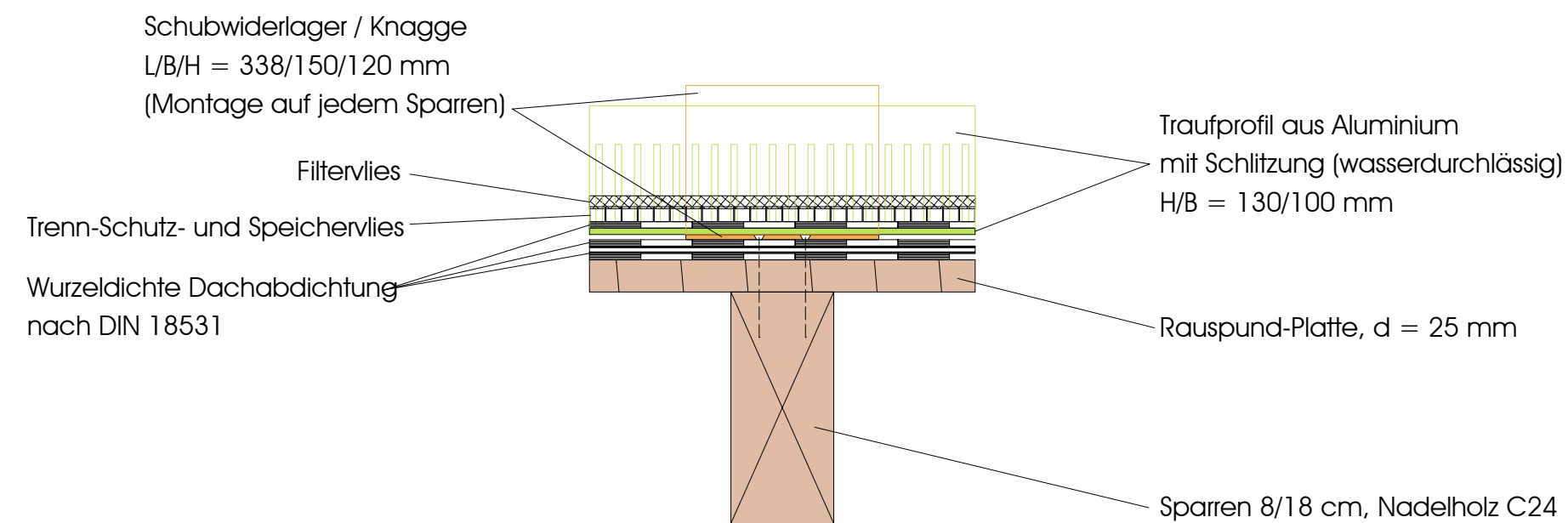
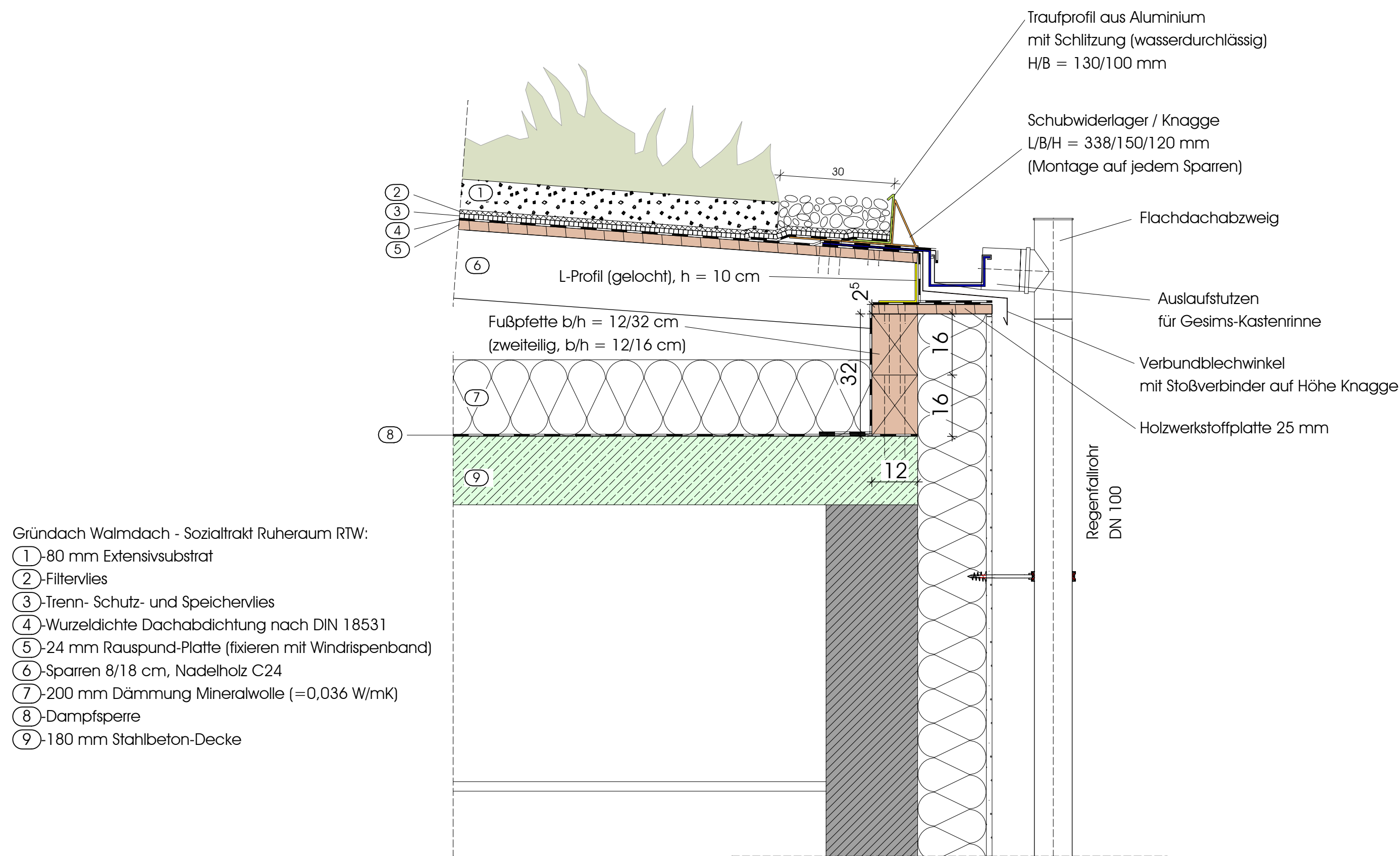


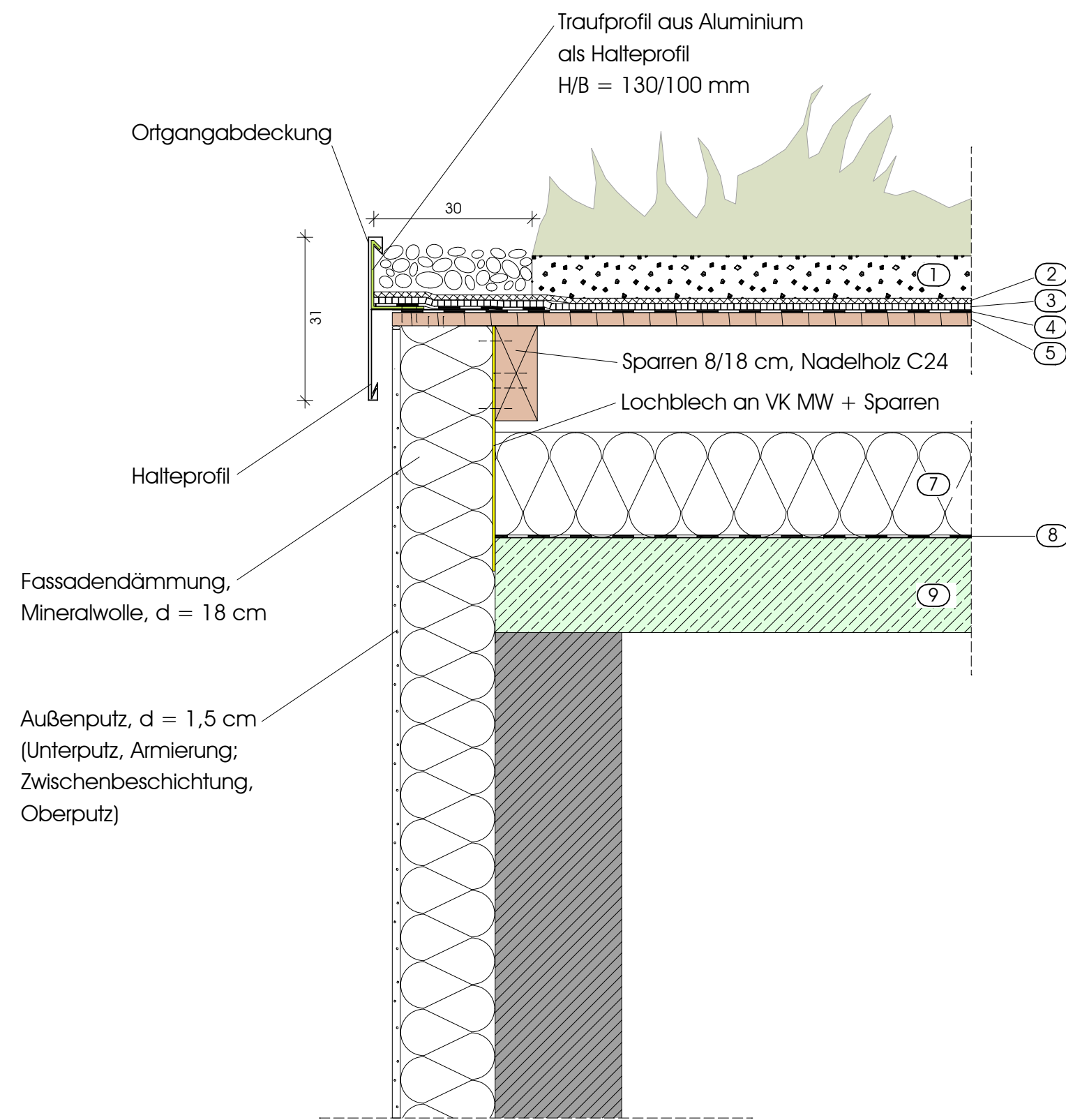
DETAIL H.1 - TRAUFE WALMDACH (PRAXISRAUM)



DETAIL 1:5 - ANSCHLUSSPUNKT KNAGGE / TRAUFPROFIL (QUERSCHNITT DURCH SPARREN)



DETAIL H.2 - TRAUFE WALMDACH (SOZIALTRAKT / RUHERAUM RTW)



DETAIL H.3 - ORTGANG WALMDACH (SOZIALTRAKT)

PLANÄNDERUNG			
INDEX	ÄNDERUNGEN/ERGÄNZUNG	DATUM	NAME

BAUVORHABEN	
<b>NEUBAU EINER RETTUNGSWACHE</b>	
GEMEINDE HEILBAD HEILIGENSTADT - GEMÄRKUNG HEILIGENSTADT - FLUR 5 - FLURSTÜCK 40/97 IM AREAL GEWERBEGEBIET AN DER A38 IN 37308 HEILBAD HEILIGENSTADT	
BAUHERR	
LANDKREIS EICHSFELD FRIEDENSPLATZ 8 37308 HEILBAD HEILIGENSTADT	

HÖHENBEZUG	
±0,00 = OK FFB EG = 315,49 m ü.NHN	
BASISPLAN/BAUTEIL	AUSFÜHRUNGSPLANUNG
DATUM	18.06.2024
GEZ.	FD
MAßSTAB	1:10
GEPR.	--