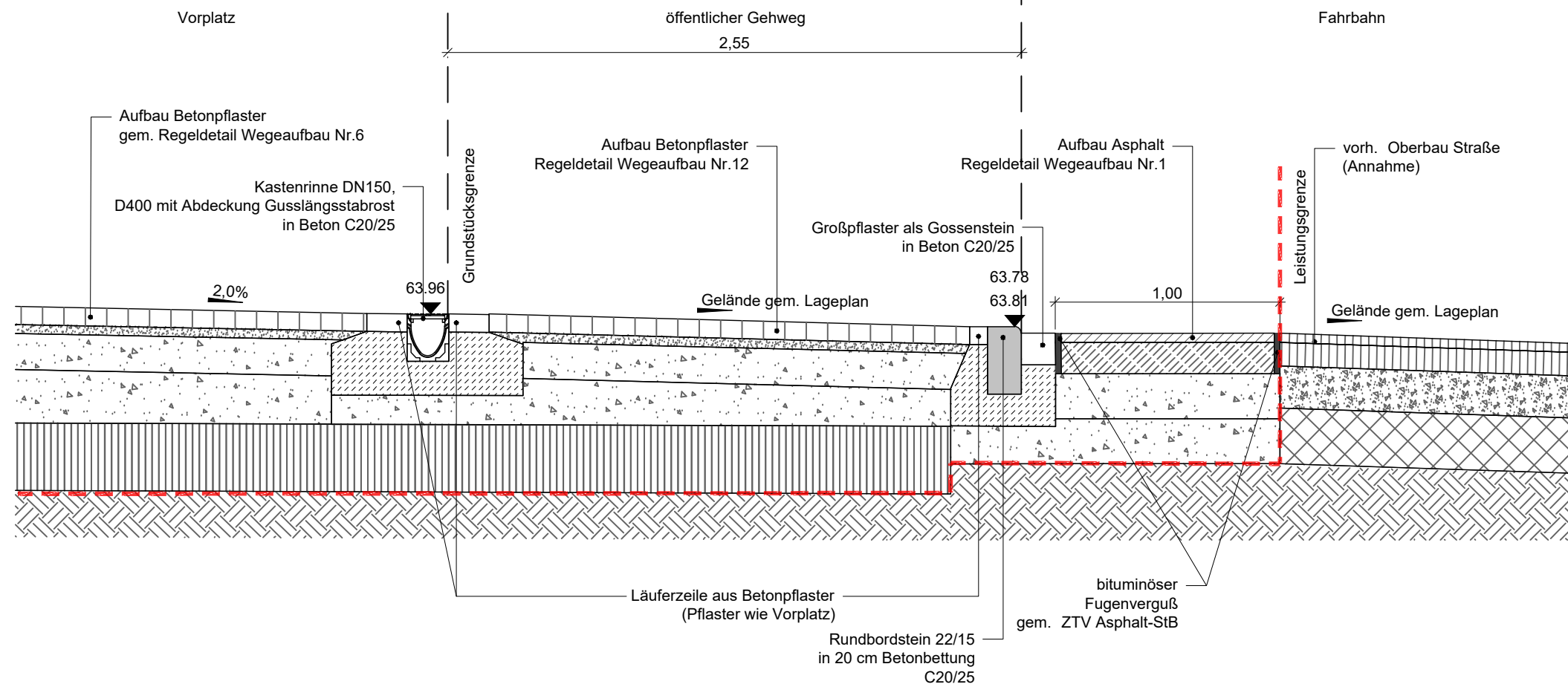


# STADT DESSAU-ROßLAU

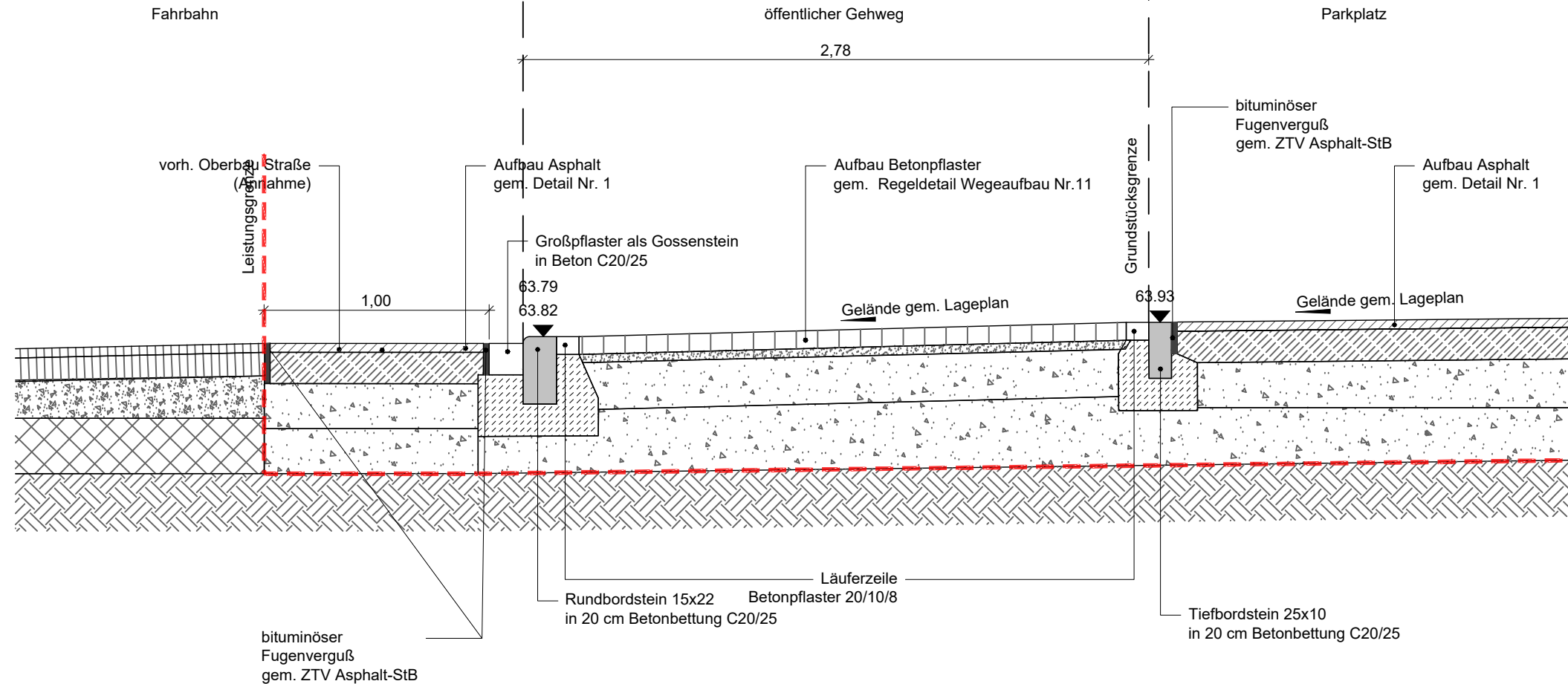
## Ersatzneubau der Schule für Körperbehinderte

### "Schule an der Muldaue"

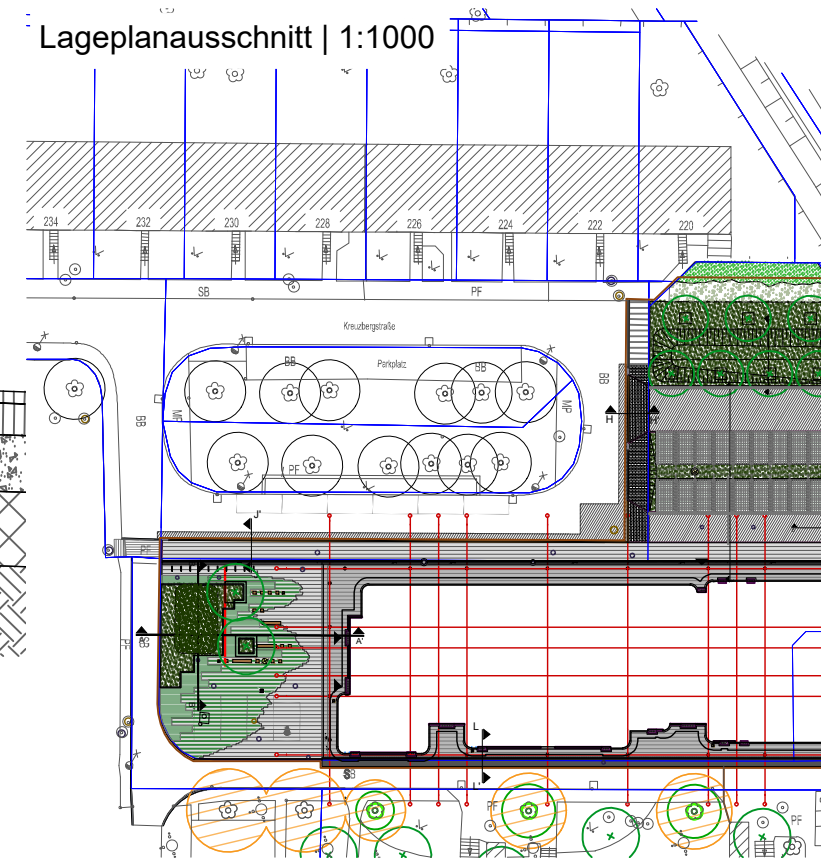
Schnitt J-J' | M1:25 [m]



Schnitt H-H' | M1:25 [m]



Lageplanausschnitt | 1:1000



Datum:	bearbeitet:	gezeichnet:	Bemerkung:	Index:

Plangrundlage:  
Kartengrundlage: Amt für Stadtentwicklung, Denkmalpflege und Geodienste, Gustav-Bergt-Str. 3, 06862 Dessau-Roßlau,  
Höhenstatus HS 160 (NN), Lagestatus: LS 150 (GK 42/83(3"))  
Stand Stadtgrundkarte 07/2013 | Stand ALKIS 05/2019  
Hochbau - arc architekturkonzept GmbH, Zum Domfelsen 1, 39104 Magdeburg, Stand 04/2024  
Leitungsbestandsplan - IGH Ingenieurgesellschaft für Bauplanung und Haustechnik, Helenenstraße 16, 99867 Gotha, Stand 08/2024  
Hinweise:

Dieser Plan gilt nur in Verbindung mit sämtlichen Plänen der Architekten sowie Fachingenieure.  
Alle Maße und Höhenangaben sind vom Auftragnehmer gemäß VOB DIN 1981 § 3.3 zu prüfen. Bei Unstimmigkeiten ist Rücksprache mit dem Auftraggeber oder dessen Vertreter erforderlich.

Achtung: Lage und Position der vorhandenen Leitungen sind vor Baubeginn beim Bauherrn und gegebenenfalls bei der Stadt einzuholen und vor Ort zu prüfen.

Auftraggeber:  
Stadt Dessau-Roßlau  
Dezernat für Stadtentwicklung und Umwelt  
Zerbster Straße 4  
06844 Dessau-Roßlau

Landschaftsarchitekt:

**ACHTUNG: Dieser Plan dient nur zur Information und ist kein Ausführungsplan. Änderungen sind dem AG vorbehalten.**

Projekt:  
**DESSAU - ROßLAU**  
Ersatzneubau der Schule für Körperbehinderte  
"Schule an der Muldaue"

Planinhalt:	Datum:
<b>Ausführungsplanung</b>	30.08.2021
<b>Detail Schnitte Gehweg</b>	Maßstab:
	1:25
	Blattformat:
	420 x 297 mm (A3)
	Leistungsphase:
	LP 5
Auftraggeber:	Auftragnehmer:
	Projektnummer:
	19008
	Plannummer:
	A_D01-05
	Index:
	Halle (Saale), den