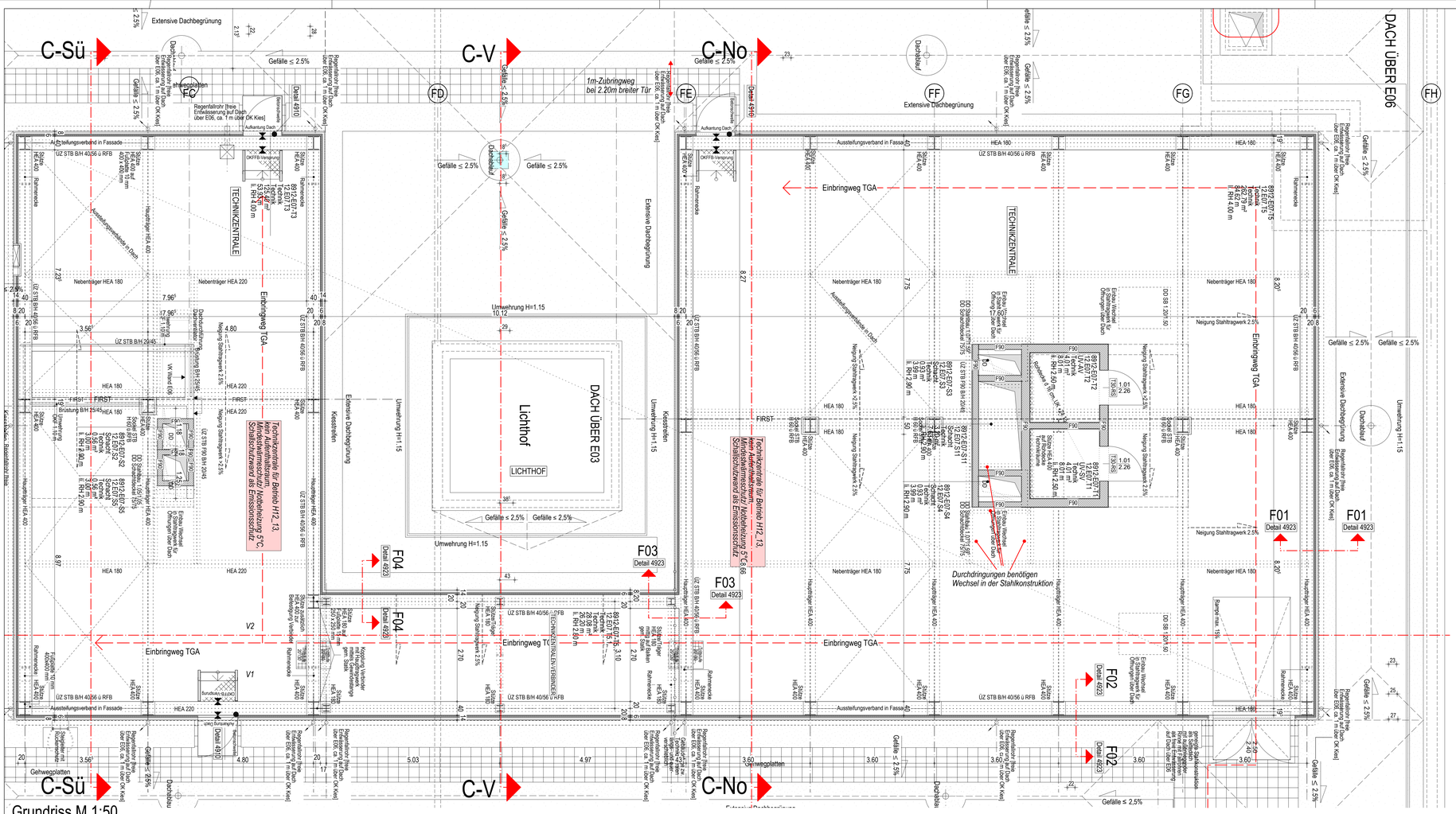

Grundriss M 1:50

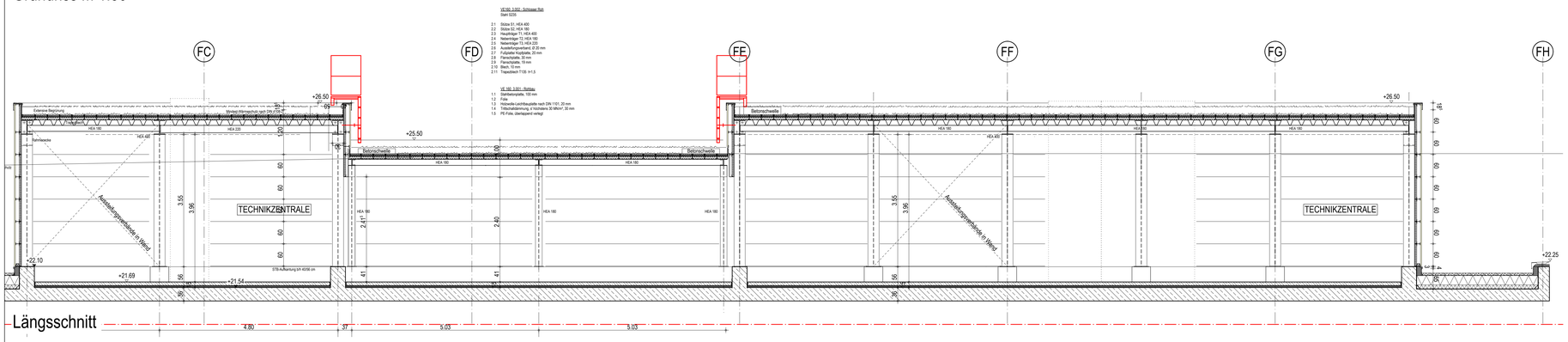

Längsschnitt

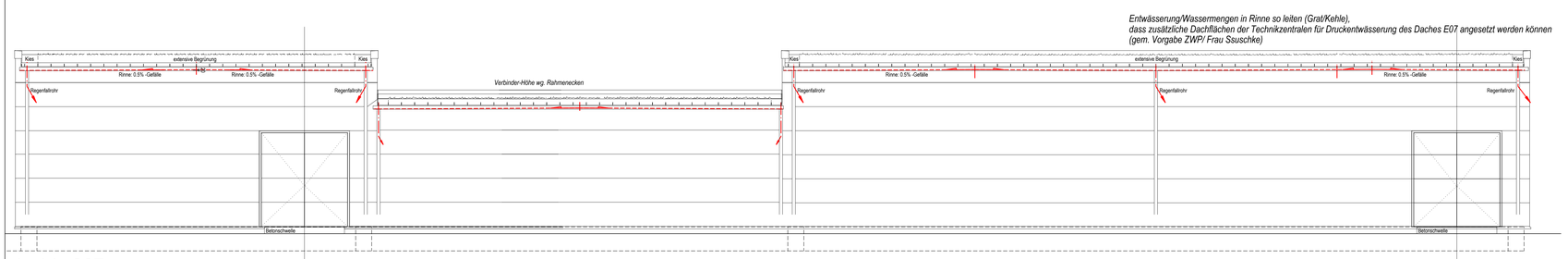

Entwässerung/Wassermengen in Rinne so leiten (Grat/Kehle), dass zusätzliche Dachflächen der Technikzentralen für Druckentwässerung des Daches E07 angesetzt werden können (gem. Vorgabe ZWP/ Frau Ssuschke)

Ansicht OST

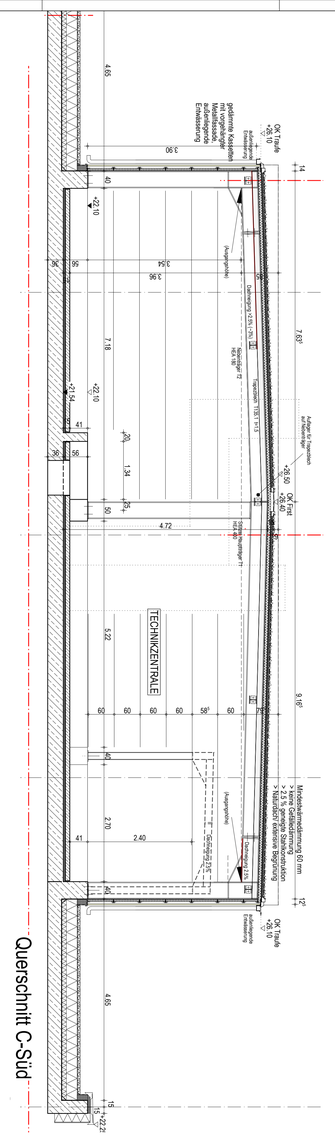

Querschnitt C-Süd

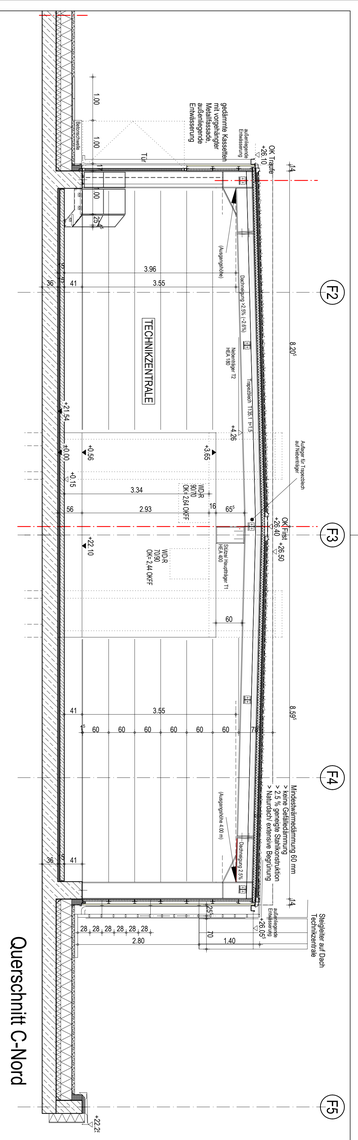

Querschnitt C-Nord

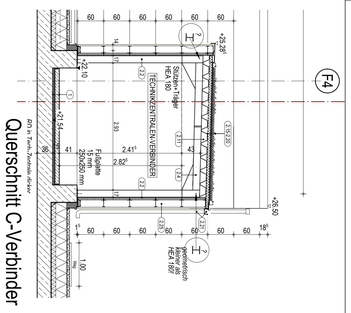

Querschnitt C-Verbinder

INDEX	DATUM	ÄNDERUNG	GEZ
03	24.09.2024	Planfeinschnitt	mv
02	05.04.2024	Aktualisierung von Leiter-Standorten	mbr
01	05.04.2023	Änderungen gem. LAP	hi
00	02.03.2023	Erstellung zur Koordination	hi

FREIGABE | QR SCAN | ORTIGATUM | Ist dieser Druck der aktuellste Stand?

GENERALPLANER
wörner traxler richter
planungsgesellschaft mbH

DIGITS GRESSEN
GOETHEALLEE 23
TEL 0351 315 13-0
FAX 0351 315 13-10

BAUHERR / BAUVORHABEN
Universitätsklinikum Halle (Saale)
Bauliche Fertigstellung Standort Ernst-Grube-Straße

PLANARTEILER GEBÄUDEPLANUNG GEBÄUDE
wörner traxler richter
planungsgesellschaft mbH

PLANARTEILER / ZUORDNUNG
H1213 Detail
Technikzentrale_E07

1213

24.02.2023 | 1:50 | 24.09.2024
ERST-DAT-ERST | GEPRÜFT/MA | MAGIZSTAB | PLOTDATUM

BAUTEIL / LEISTUNGSPHASE GEM. HOM
Ausführungsplanung

PLANSTUFE / STATUS
VORABZUG

ALLE MAÜZE SIND VON AUFTRAGNEHMER VOR BEGINN DER ARBEITEN AM BAU ZU PRÜFEN. ABWEICHUNGEN SIND DER BAULEITUNG UNGEHEND MITZUTEILEN
- URHEBER- UND NUTZUNGSRECHTE VORBEHALTEN -

1213_5DP1v2-E07-8912_AG_DP_4915 03-W1V

H/B = 841 / 1189 (1.00m²)

Allplan 2021