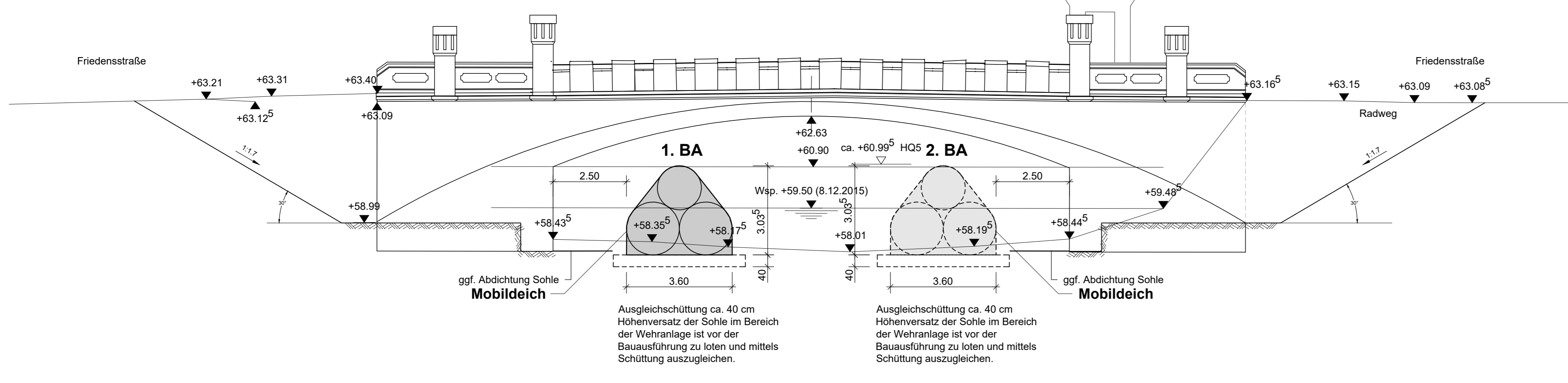
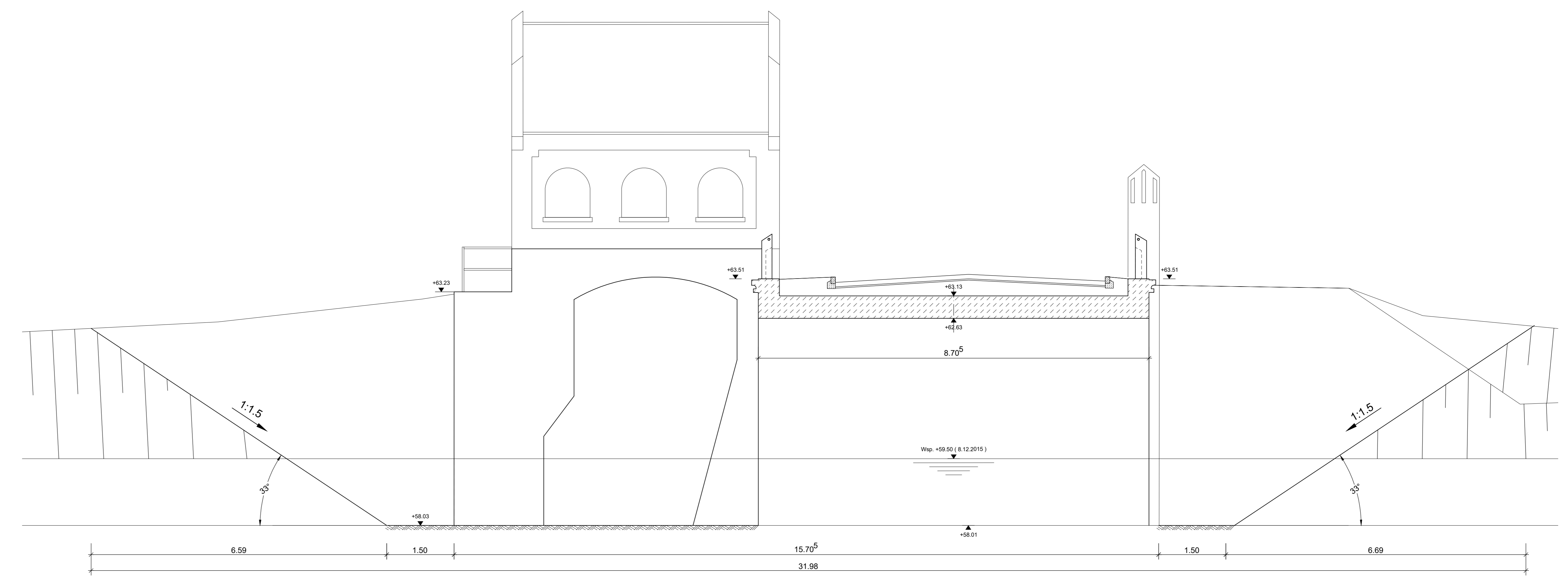


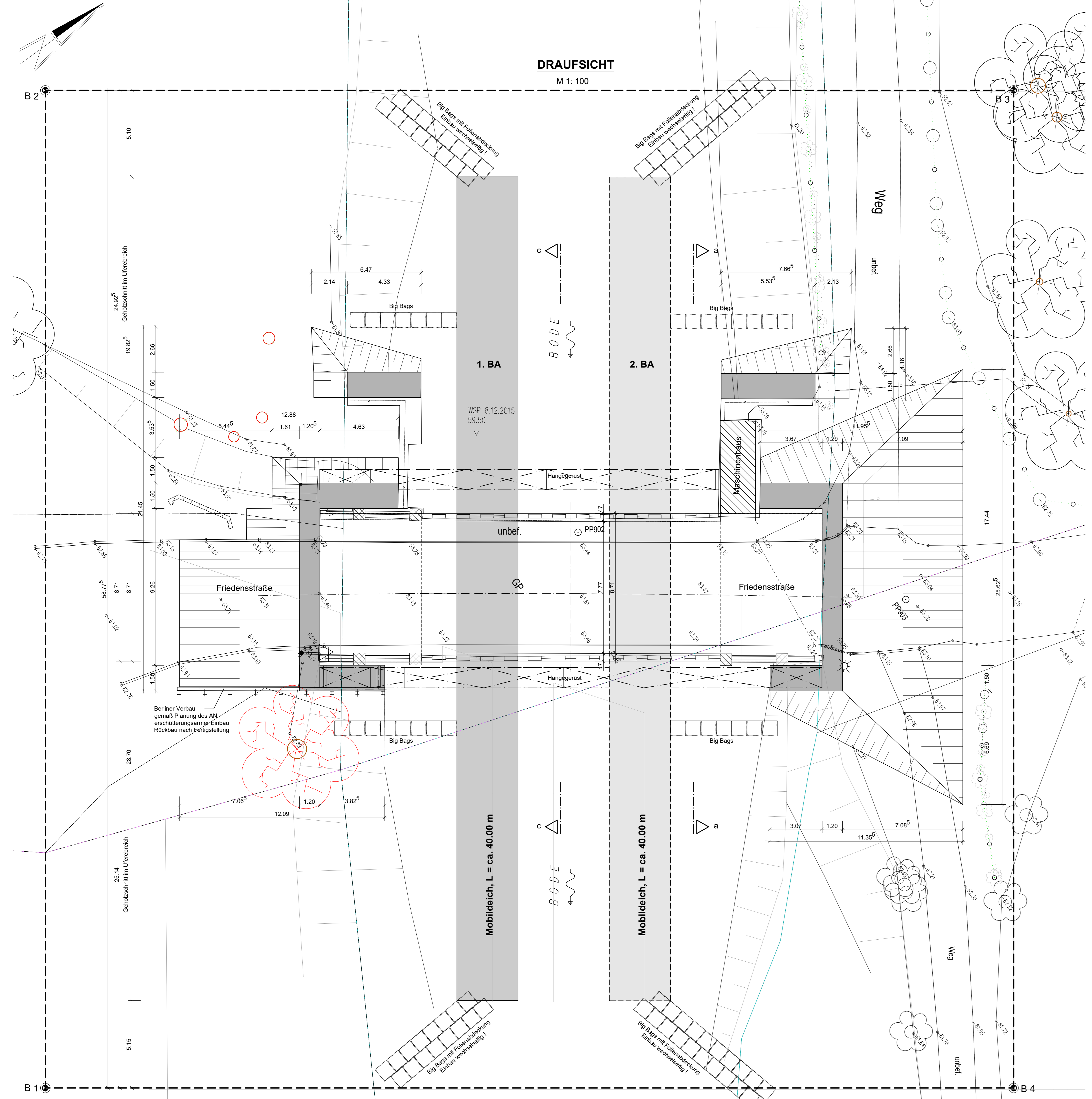
ANSICHT VON OST
M 1: 100



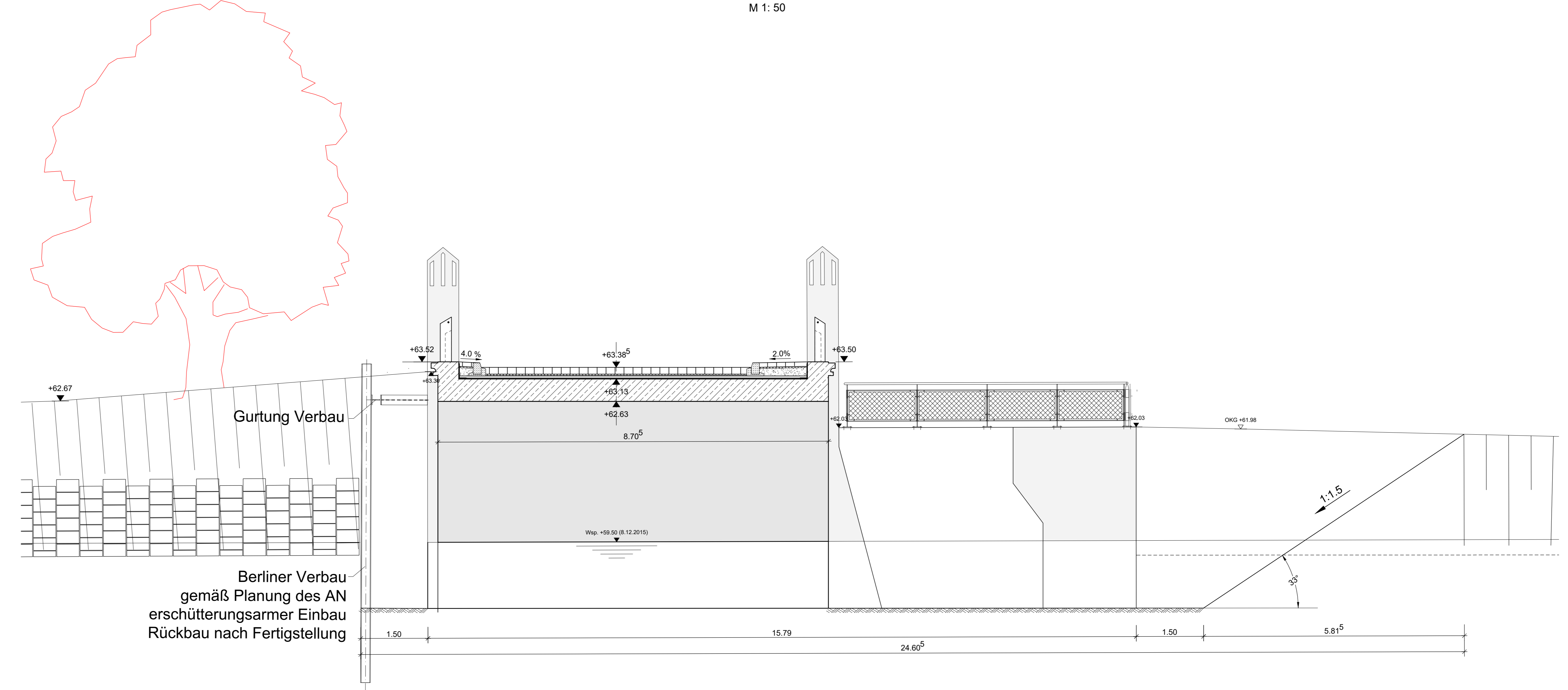
Schnitt a-a
M 1: 50



DRAUFSICHT
M 1: 100



Querschnitt c - c
M 1: 50



Legende:
 Abbruch

LEGENDE:

	B1 - B4	Baufeldgrenze
--	---------	---------------

Landeskoordinaten

Baufeldgrenze	Absteckpunkte	Rechtswert (x)	Hochwert (y)	Absteckpunkte	Rechtswert (x)	Hochwert (y)
B1	4479583.9918	5746737.7100				
B2	4479535.9588	5746772.4203				
B3	4479689.6577	5746818.4712				
B4	4479617.0907	5746783.7610				

Lagestatus : LS 150 Höhenstatus : HS 160

INDEX		DATUM		BEARBEITET	
Zur Ausführung genehmigt: Prüfung der Grundabmessungen:					
Brückentechn. und wirtschaftl. Prüfung: Statisch konstruktive Prüfung:					
Auftraggeber:			Koordinator:		
Ausführungsplanung:			Datum:		
HEUER & TONNE Baugewerkschaft Reichelstraße 66 06108 Halle Tel: 0345 2500-100 Fax: 0345 2500-101 info@heuer-und-tonne.de			Bearbeiter: 04 / 2024 Ing. Bitts Gezeichnet: 04 / 2024 Ing. Bitts Geprüft:		
Auftraggeber: Stadt Nienburg Münzplatz 1, 06623 Nienburg			Eingemessene AG:		
Bauprojekt: BW 1 - Brücke über den Bodekanal Instandsetzung Chausseebrücke					
Projekt: Grundriß			Ausführungs-Nr.:		
Planart: Bauzustände Verbau			Blatt-Nr.:		
Blatt: AD			Maßstab: 1: 50; 1: 100		
			521.30		