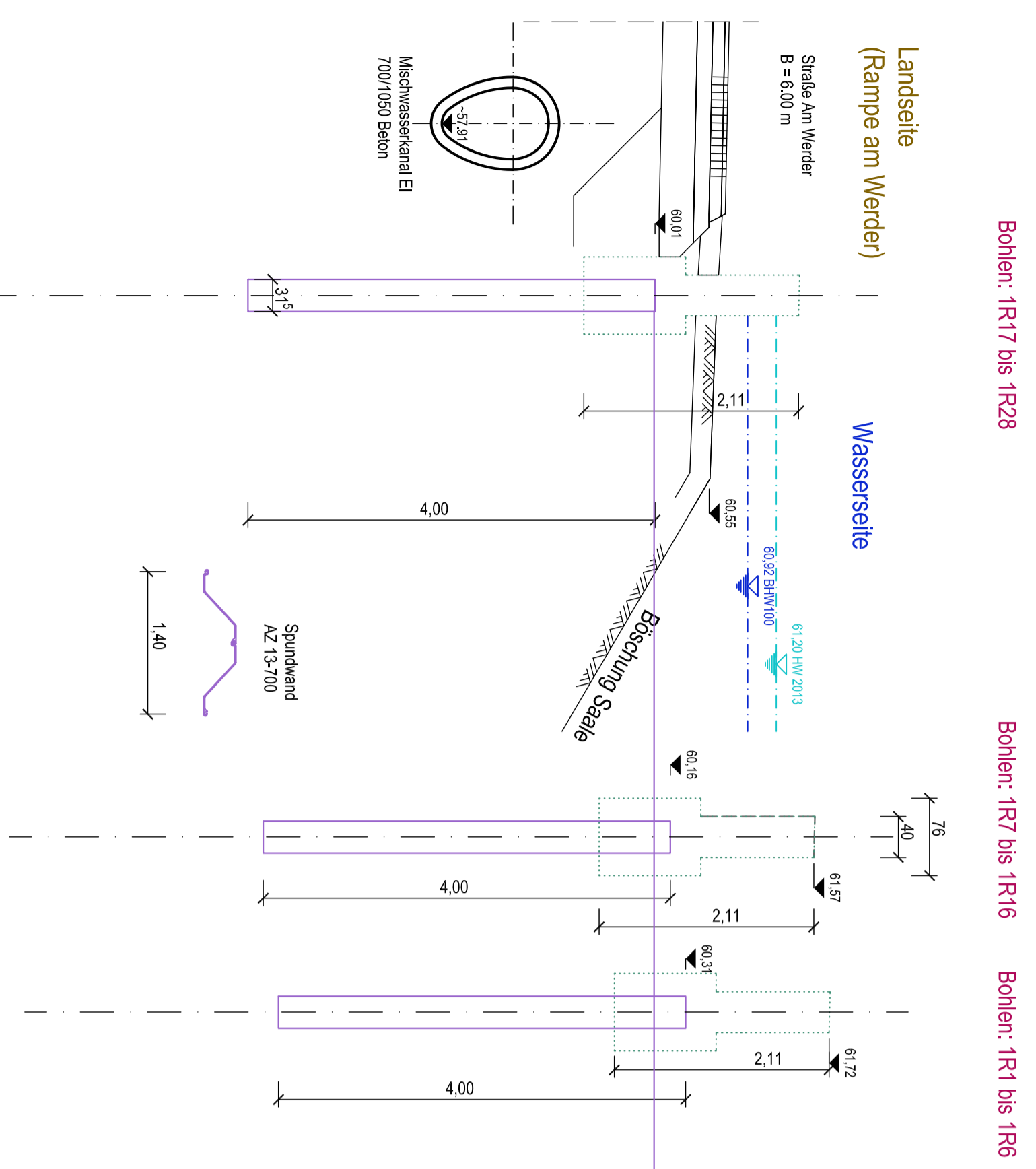


# Regelschnitt Abschnitte 1R, A J bis D M 1:50

## Schnitt 1



Bohlen: 1R17 bis 1R28

Bohlen: 1R7 bis 1R16

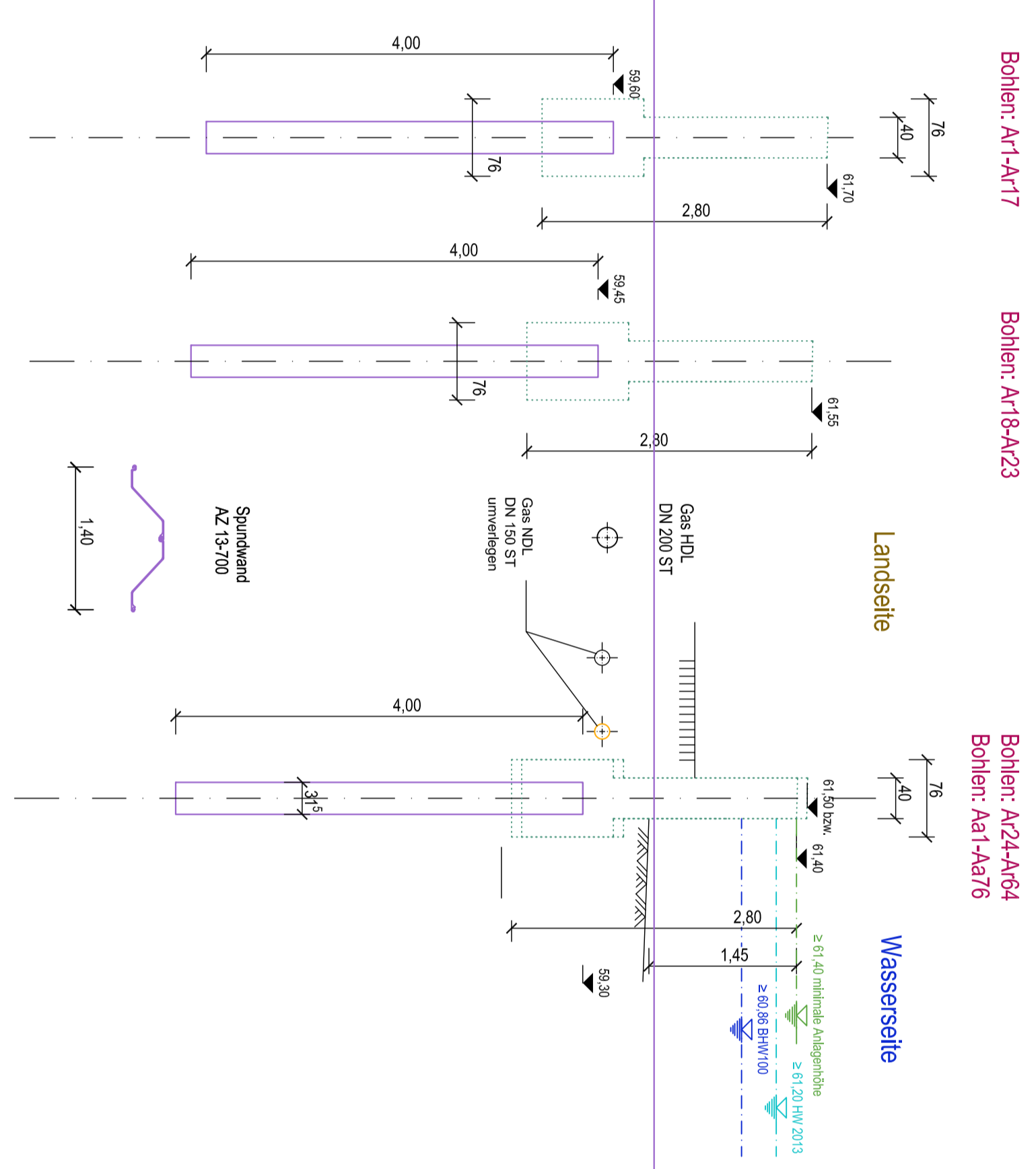
Bohlen: 1R1 bis 1R6

Bohlen: A1-A17

Bohlen: A18-A23

Bohlen: A24-A64  
Bohlen: A41-A476

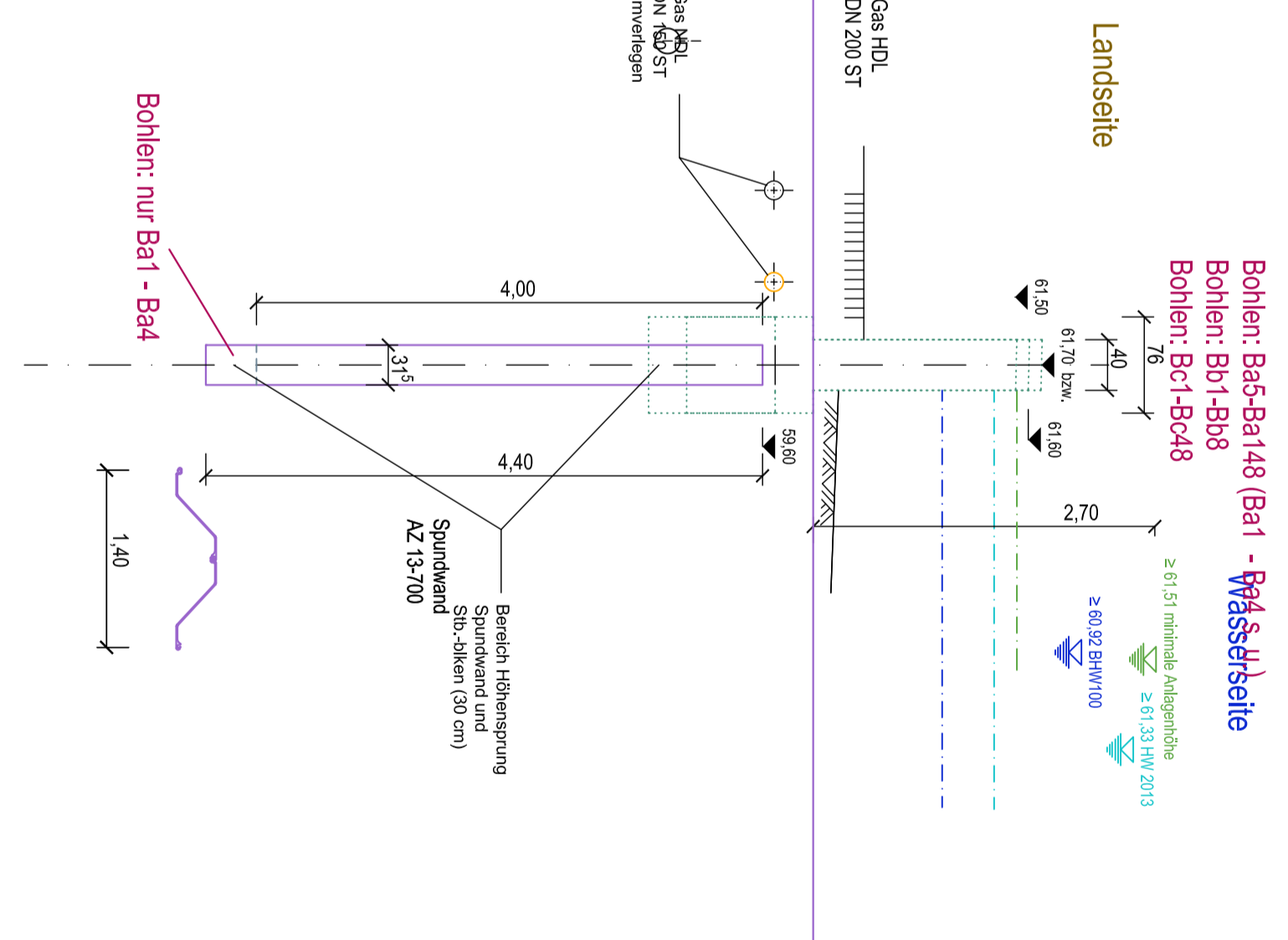
## Schnitt 2



Bohlen: A18-A23

Bohlen: A24-A64  
Bohlen: A41-A476

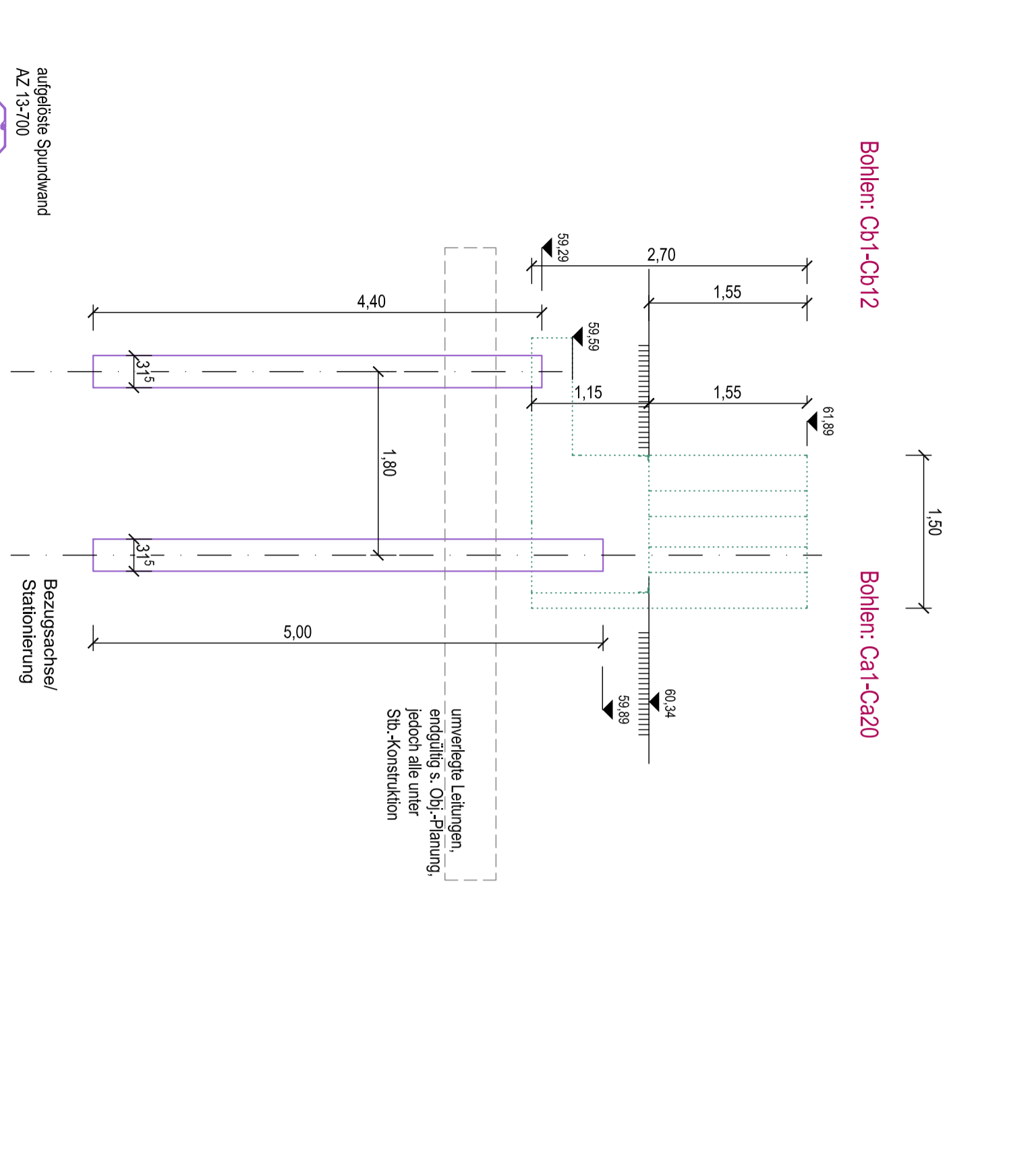
## Schnitt 3



Bohlen: B1-B8  
Bohlen: B1-B48

Bohlen: B1-B48

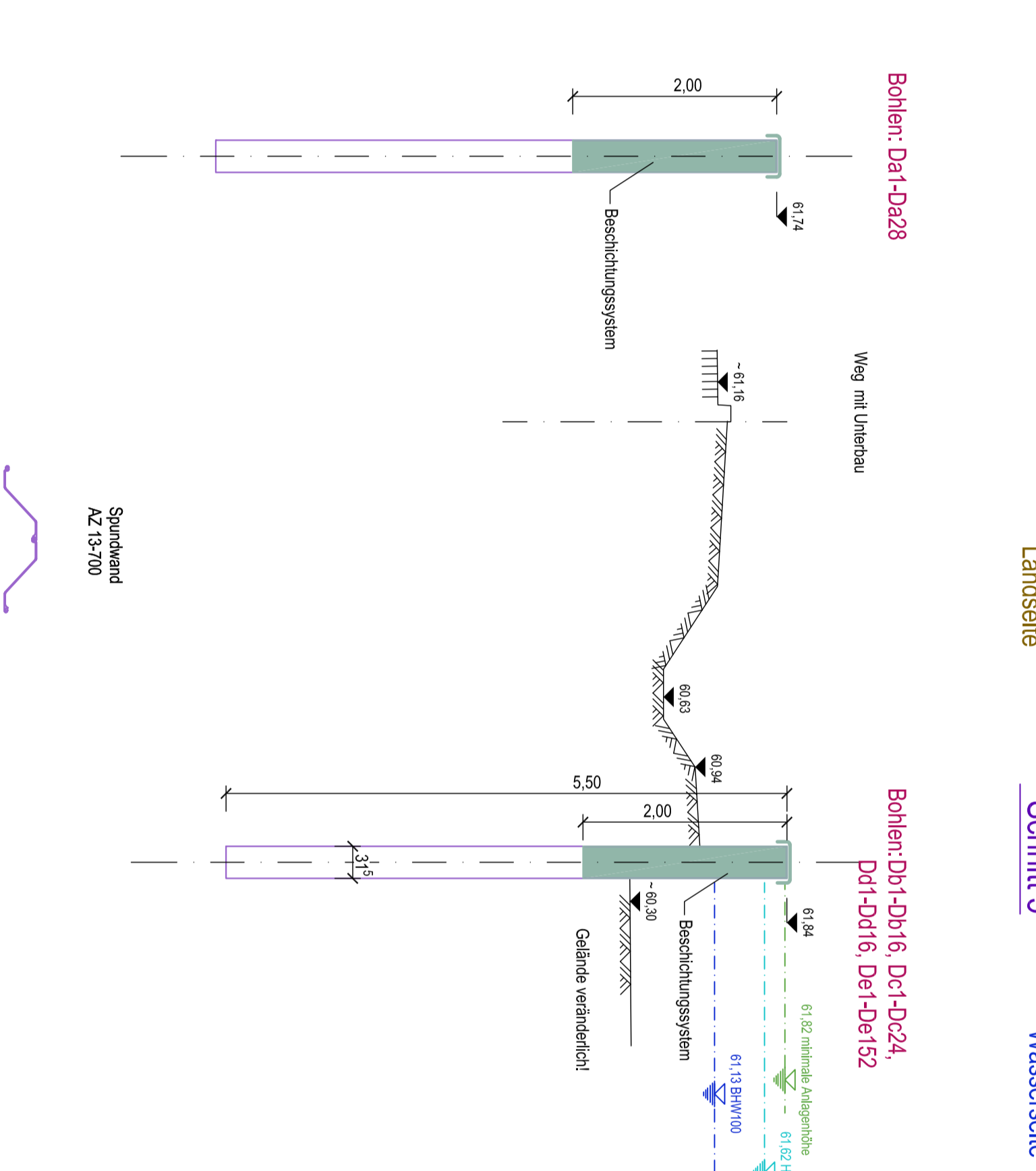
## Schnitt 4



Bohlen: C1-C12

Bohlen: C13-C20

## Schnitt 5



Bohlen: D1-D28

Bohlen: D1-D16, D1-D24  
D1-D16, D1-D152

Zugehörige Pläne: SPW/AP-1-U Lageplan, Übersicht  
SPW/AP-2-G1 bis 2-G6 Grundriss, Abschnitte x,y  
SPW/AP-2-G7 ff. - gemäß Weiterplanung  
SPW/AP-3-1 Schnitte 1, Plan 2,G1 bis 2,G6  
SPW/AP-3-2 - Schnitte gemäß Weiterplanung  
Pläne der Objektkplanung der MUTING GmbH

Objektkplanung	MUTING GmbH Rohrseer Straße 24 39124 Magdeburg	Tel.: 0391 2561-100 www.muting.de muting@muting.de			
Auftraggeber	Stadt Bernburg (Saale) Schlossgartenstraße 16 06406 Bernburg (Saale)				
Trägerkapselung	PGI MADEBURG	Grund-u. Ingenieurbau GmbH Rohrseer Straße 24 39124 Magdeburg Tel.: 0391/300 42 30 Fax: 0391/300 42 37 E-Mail: ingebau@pge-mu.de			
Projekt	Hochwasserschutz Bernburg (Saale) - Talstadt 2. BA: Gutenbergstraße bis Bahndamm				
Projektteil	Ausführungsplanung -Tragwerksplanung -				
Planart	Spundwandplan Schnitte, Abschnitte 1R, A, B, S, D (bis Station 0+700)				
2023	Datum	Name	Maßstab	Projekt-/ Plan-Nr.	Index
	04.05.23	Meyer	1:50	20/012	
	04.05.23	Zeitwitz/Mey	< Blindegabe >	SPW/AP-3.1	-