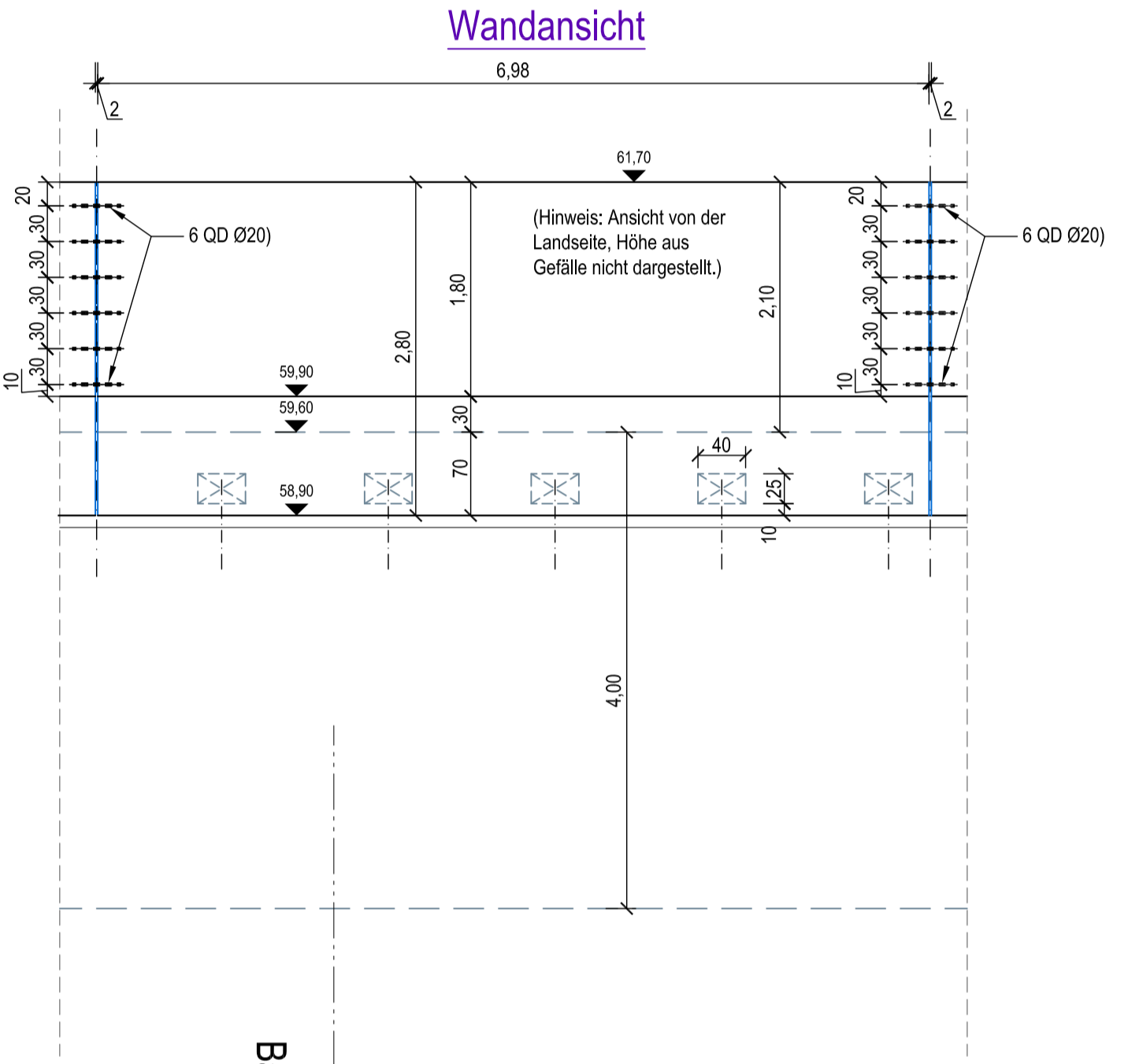
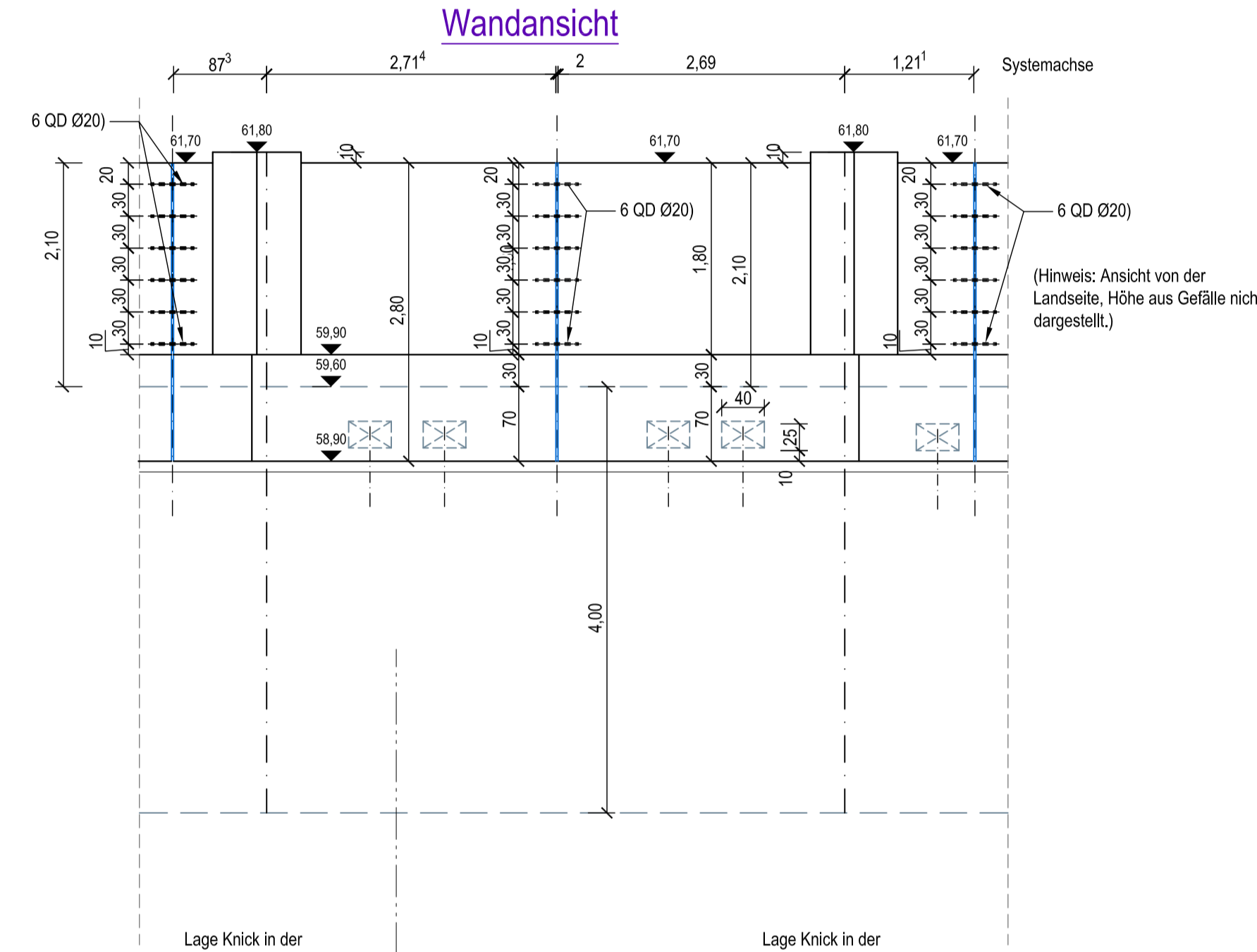
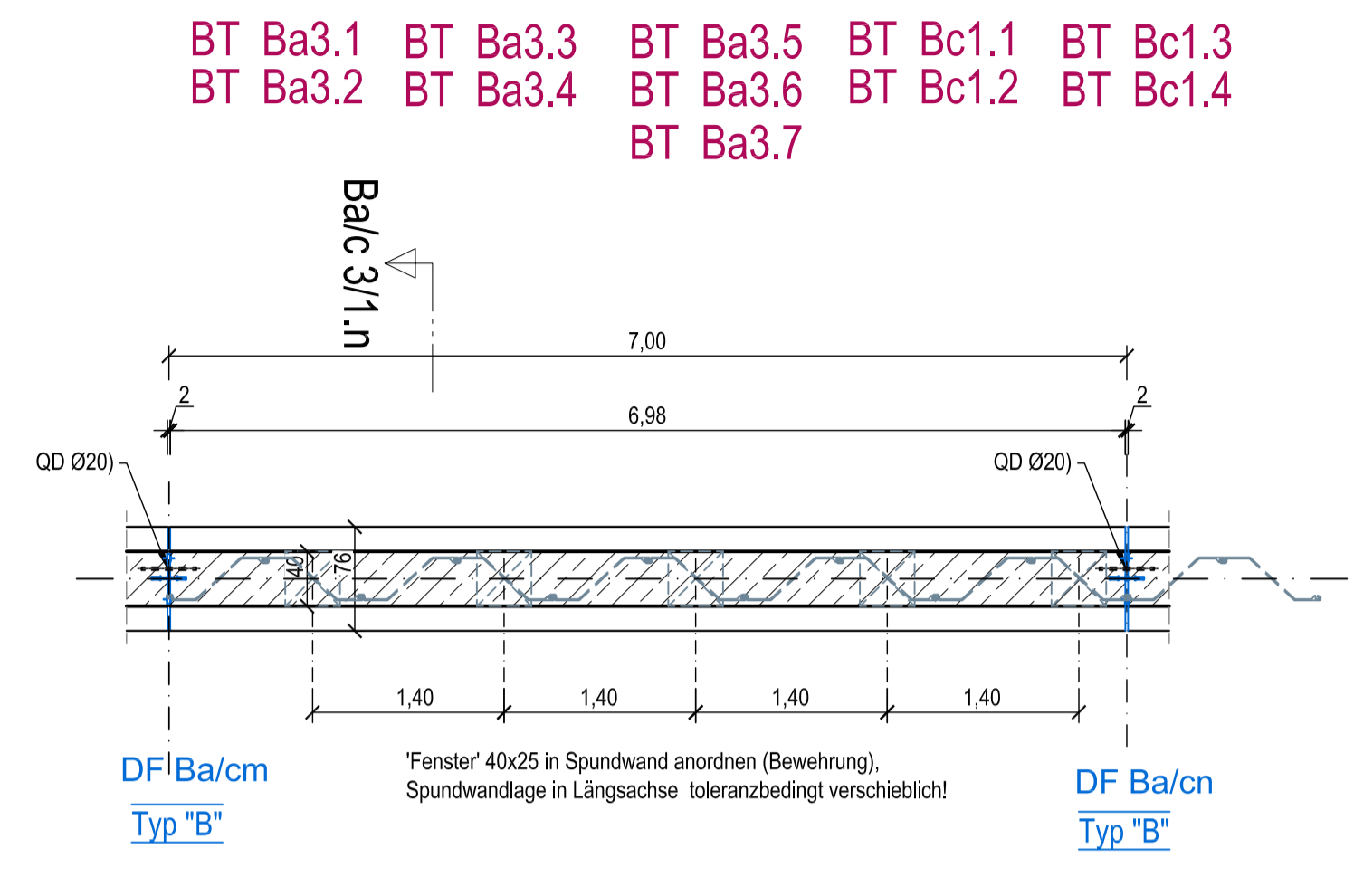
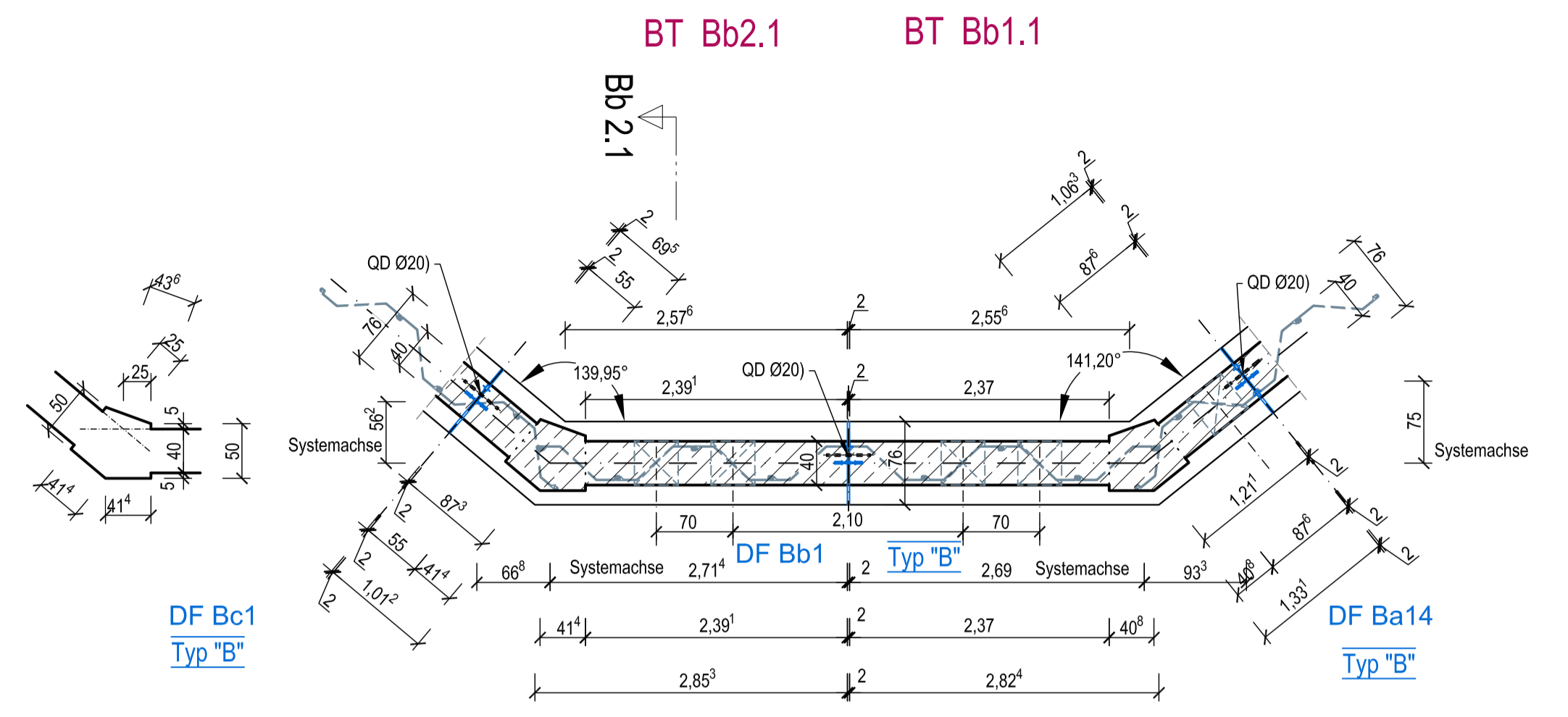


Grundriss Wand im Abschnitt Ba, Bb, Bc



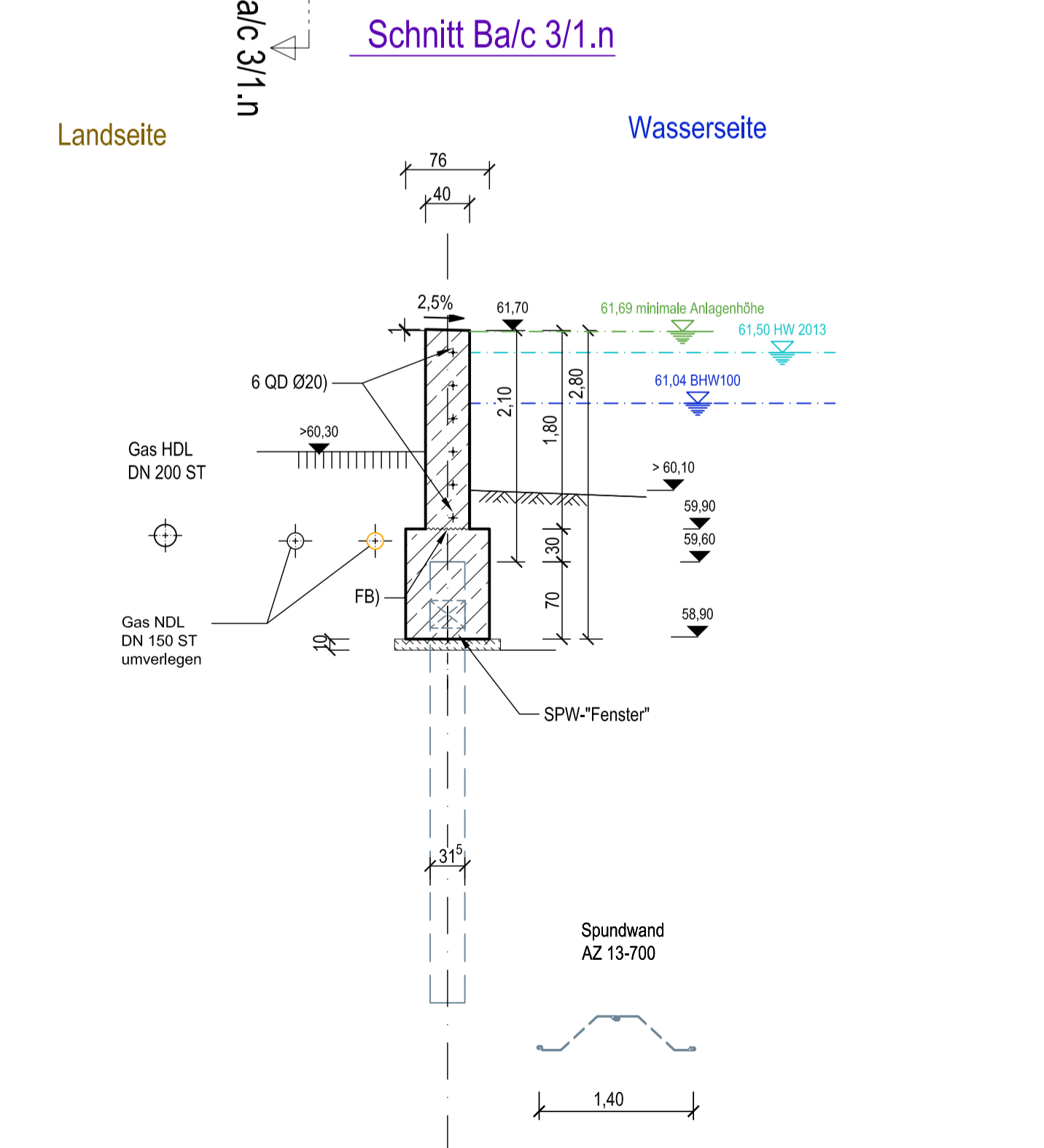
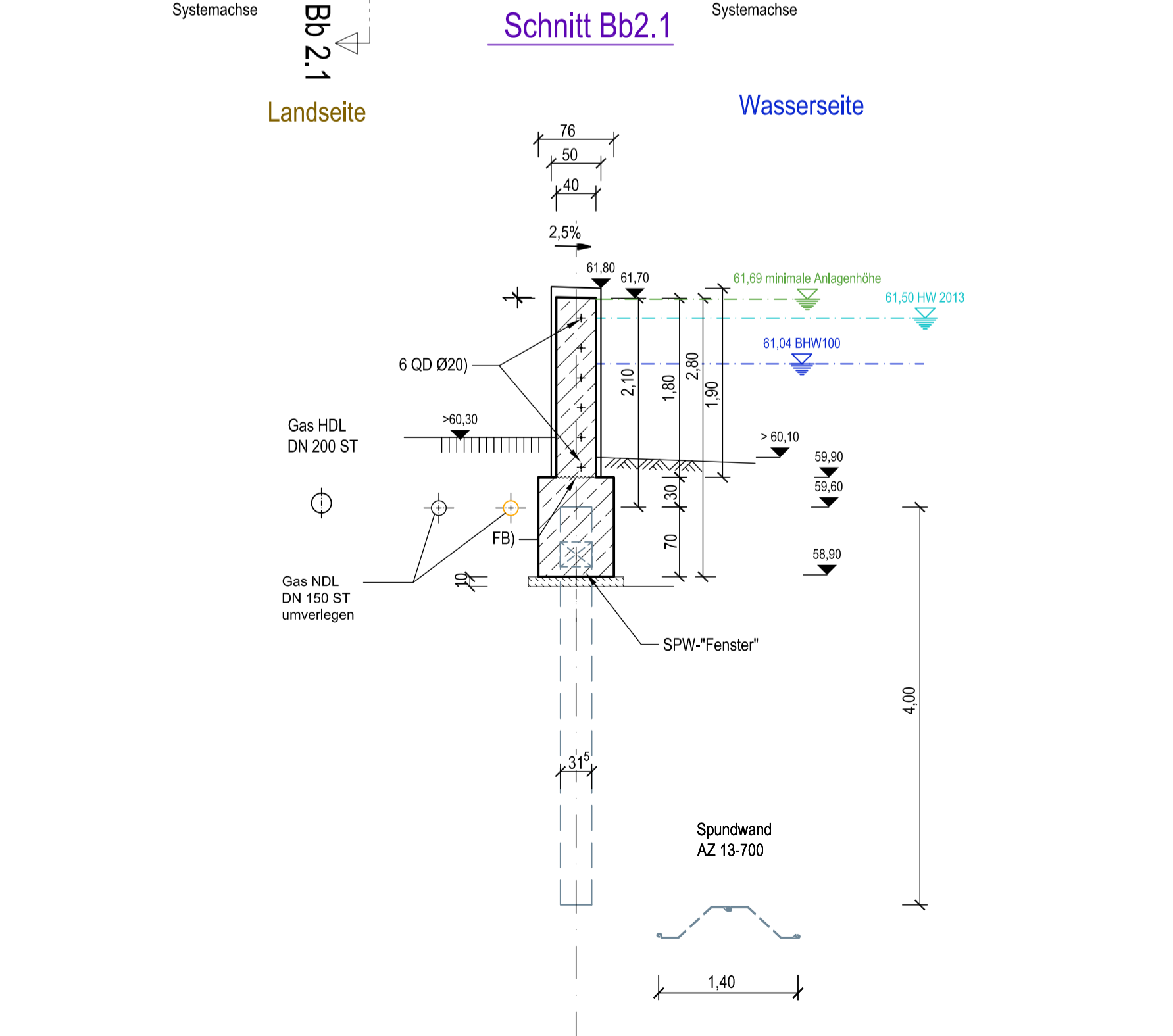
Legende

SPW, Spundwand
 nBT 1R1.1, BT A1.1 usw. Unterbauteilbezeichnung

Stahlbeton C35/45 WU
 Sauberkeitsschicht, Unterbeton C12/15
 DFn, FB (AF)
 Dehnungs- u. Arbeitsfugen

Weitere Hinweise
 zur Bauausführung, Baustoffe, Angaben zu Fugenbändern, Querkraftdübeln u. a. s. Plan SP-1.UF

zugehörige Pläne: SP/AP-3.6 Grundriss, Schnitte im Abschnitt - Ba-Bc - (dieser Plan) B/AP-S6.1 (und gegebenenfalls weitere, B/AP-S6.x) SP/AP-1.UF Lageplan-Übersicht, Fugenausbildung, Details SP/AP-2.2 Grundriss, Abschnitte Aa 4.1,B bis Ca1.2 SPW/AP-1.U ff Spundwandpläne Pläne der Objektplanung der MUTING GmbH



Index	Datum	Name	Änderungsbeschreibung

Auftraggeber **Stadt Bernburg (Saale)**
 Schlossgartenstraße 16
 06406 Bernburg (Saale)

Objektplanung **MUTING GmbH**
 Rothenseer Straße 24
 39124 Magdeburg
 Tel.: 0391 2561-100
 www.muting.de
 muting@muting.de

Tragwerksplanung **PGI MAGDEBURG**
 Grund-u. Ingenieurbau GmbH
 Rothenseer Straße 24
 39124 Magdeburg
 E-Mail: ing.buero@pgi-md.de
 Tel.: 0391/300 42 30
 Fax.: 0391/300 42 37

Projekt **Hochwasserschutz Bernburg (Saale) - Talstadt**
2. BA: Gutenbergstraße bis Bahndamm

Projektteil **Ausführungsplanung**
-Tragwerksplanung -

Planart **SCHALPLAN**
 Teilabschnitt Mittelstraße bis Am Platz der Jugend (Station ~ 0+290 bis +0+540)
 Grundriss, Schnitte im Abschnitt Ba, Bb, Bc

2023	Datum	Name	Maßstab	Projekt- / Plan-Nr.	Index
Gezeichnet	04.05.23	Meyer	1:50	20/012	
Bearbeitet	04.05.23	Zettwitz/Mey	< Blattgröße > 840 x 420	SP/AP-3.6	-