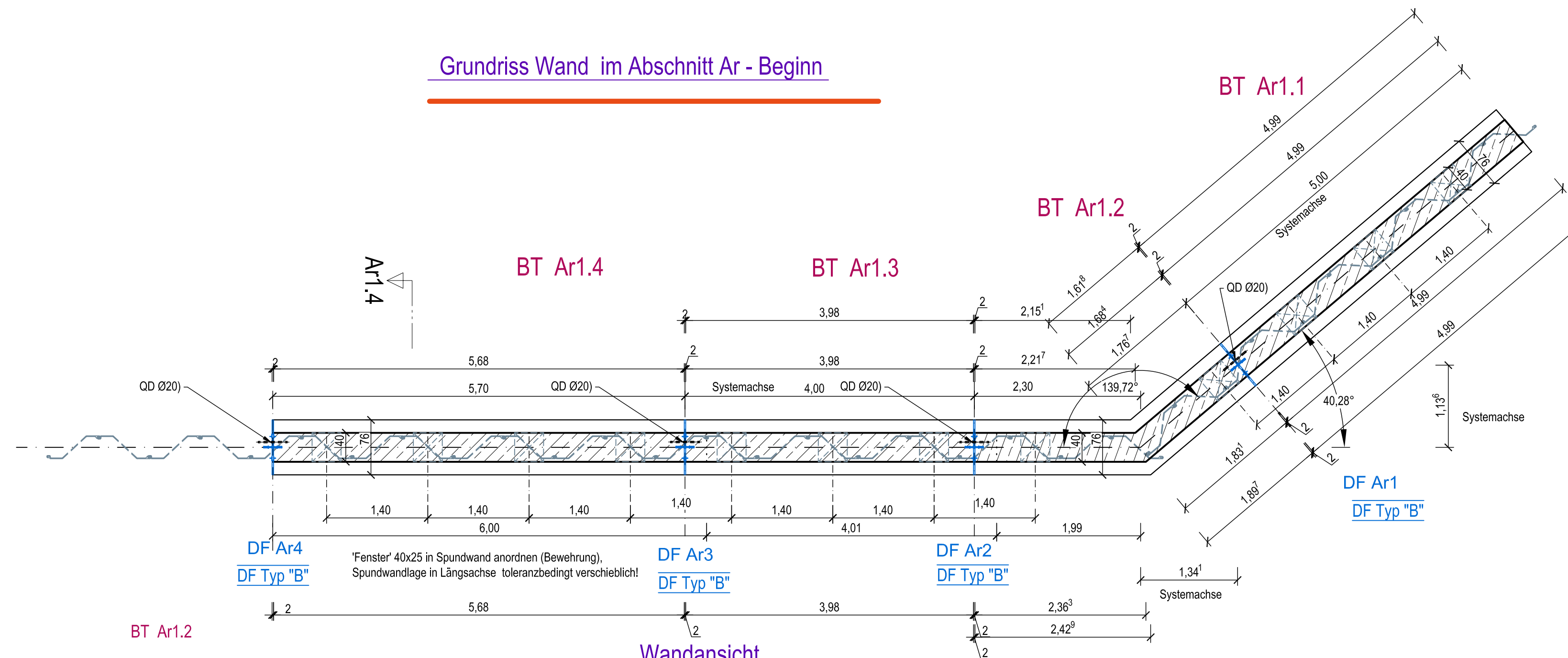
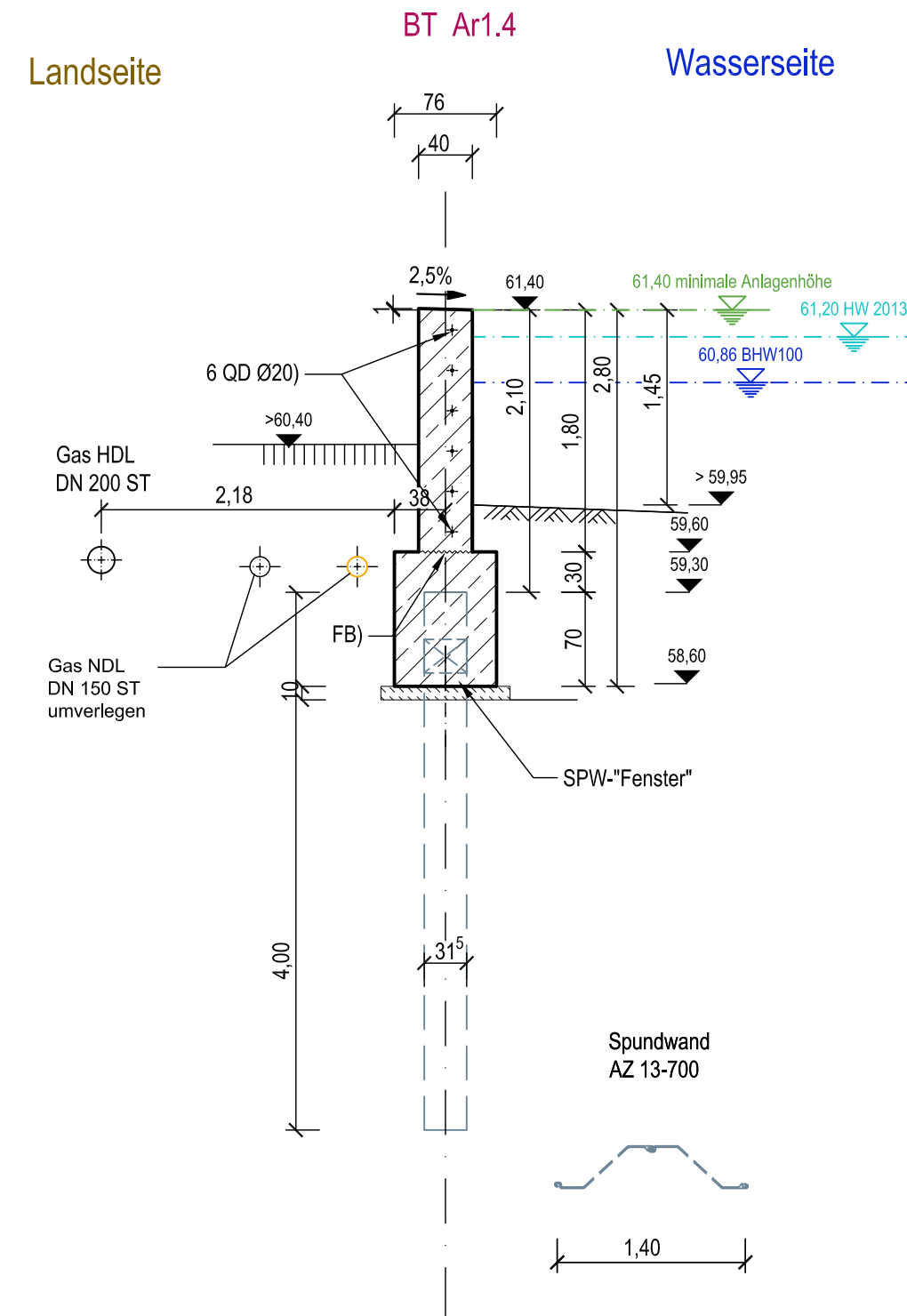


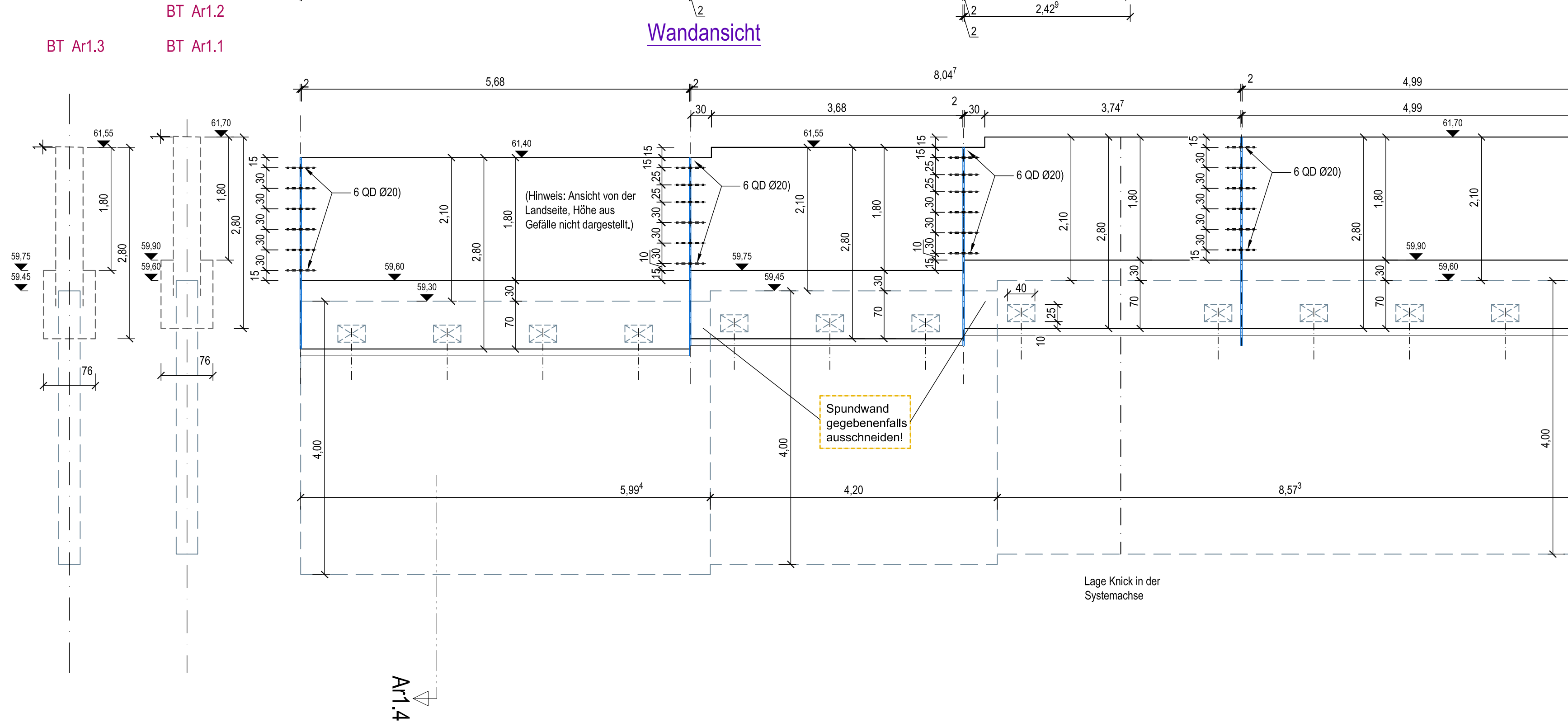
Grundriss Wand im Abschnitt Ar - Beginn



Schnitt A 1.4



Wandansicht



Legende

- SPW, Spundwand
- nBT 1R1.1, BT A1.1 usw. Unterbauteilbezeichnung
- Stahlbeton C35/45 WU
- Sauberkeitsschicht, Unterbeton C12/15
- Spundwandprofil AZ 13-700
- DFn, FB (AF)
- Dehnungs- u. Arbeitsfugen

Weitere Hinweise
zur Bauausführung, Baustoffe, Angaben zu Fugenbändern, Querkraftdübeln u.a. s. Plan SP-1.UF

zugehörige Pläne: SP/AP-3.2 Grundriss, Schnitte im Abschnitt - Ar - (dieser Plan)
 B/AP-S2.1 (und gegebenenfalls weitere, B/AP-S2.x)
 SP/AP-1.UF Lageplan-Übersicht, Fugenausbildung, Details
 SP/AP-2.1 Grundriss, Abschnitte R1, Ar bis Aa3.5
 SPW/AP-1.U f Spundwandpläne
 Pläne der Objektplanung der MUTING GmbH

Index	Datum	Name	Änderungsbeschreibung

Auftraggeber **Stadt Bernburg (Saale)**
 Schlossgartenstraße 16
 06406 Bernburg (Saale)

Objektplanung
MUTING MUTING GmbH
 Rothenseer Straße 24
 39124 Magdeburg
 Tel.: 0391 2561-100
 www.muting.de
 muting@muting.de

Tragwerksplanung
PGI MAGDEBURG Grund- u. Ingenieurbau GmbH
 Rothenseer Straße 24
 39124 Magdeburg
 E-Mail: ing.buero@pgi-md.de
 Tel.: 0391/300 42 30
 Fax.: 0391/300 42 37

Projekt Hochwasserschutz Bernburg (Saale) - Talstadt
 2. BA: Gutenbergstraße bis Bahndamm

Projektteil Ausführungsplanung
 -Tragwerksplanung -

Planart **SCHALPLAN**
 Teilabschnitt Mittelstraße bis Am Platz der Jugend (Station ~ 0+290 bis +0+540)
 Grundriss, Schnitte im Abschnitt Ar, (Beginn, Rampe (Rp2))

2023	Datum	Name	Maßstab	Projekt- / Plan-Nr.	Index
Gezeichnet	04.05.23	Meyer	1:50	20/012	-
Bearbeitet	04.05.23	Zettwitz/Mey	< Blattgröße > 840 x 420		

14.04.2023 - K20012 RO AP-BBG-BA2.dwg