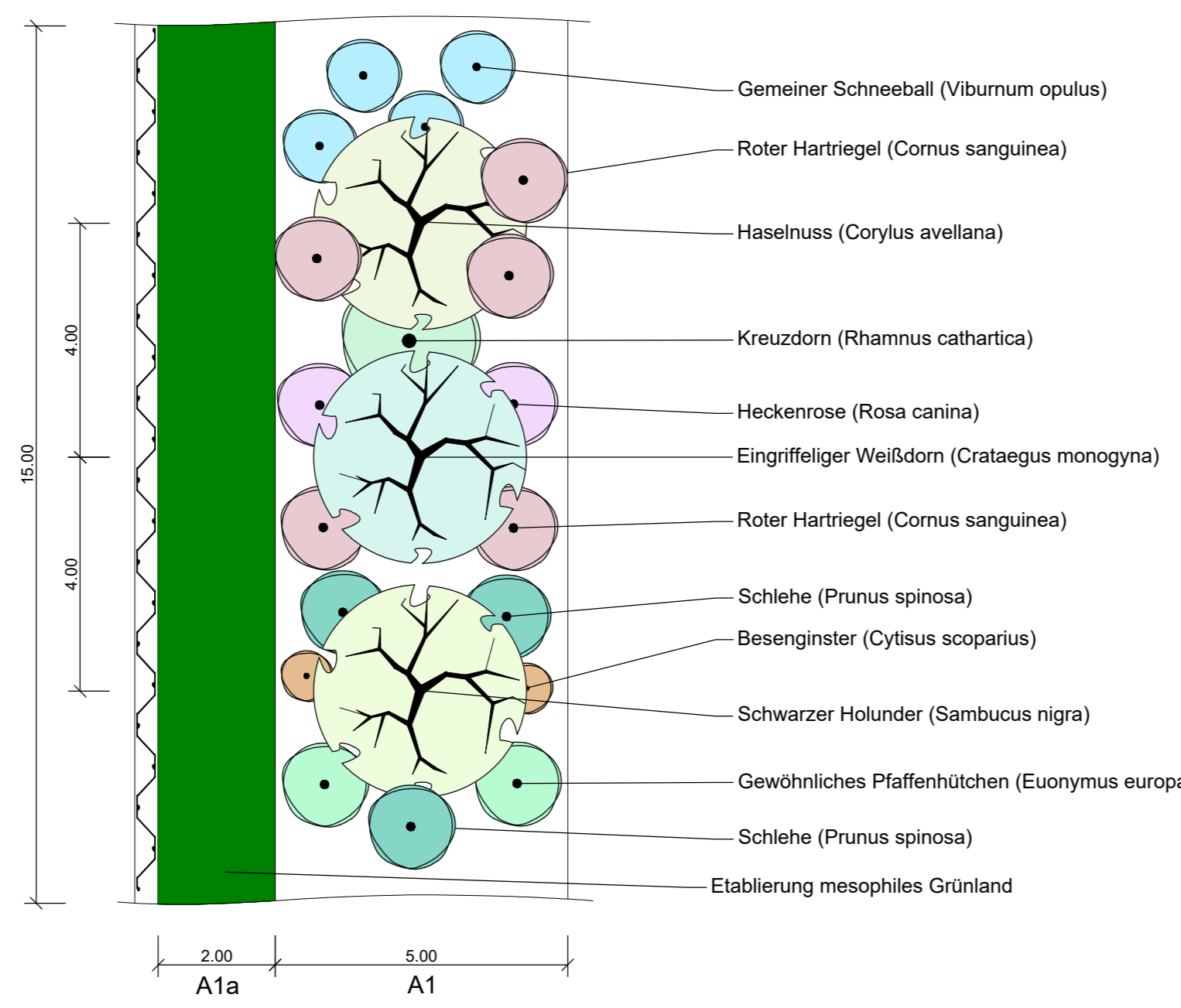


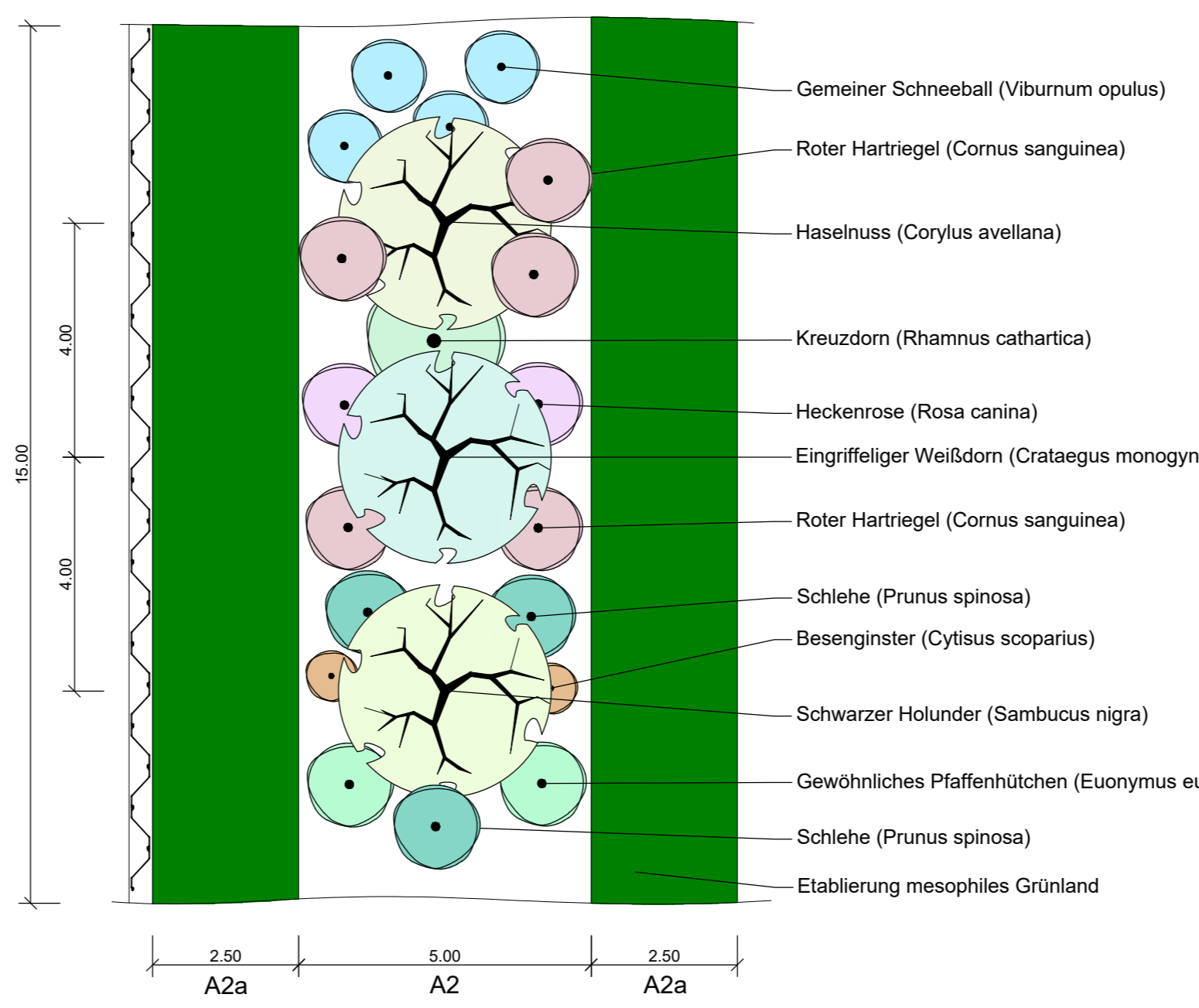
Pflanzplan (Ausschnitt für 75m² Pflanzfläche) A1 - Strauchhecke aus heimischen Arten  
A1a - Etablierung mesophiles Grünland



Gehölze pro 75m² Pflanzfläche

- 4x Viburnum opulus
  - 1x Corylus avellana
  - 1x Rhamnus cathartica
  - 2x Rosa canina
  - 1x Crataegus monogyna
  - 5x Cornus sanguinea
  - 3x Prunus spinosa
  - 4x Cytisus scoparius
  - 1x Sambucus nigra
  - 2x Euonymus europaea
- Pflanzqualität: leichter Heister, 2 x v, Höhe 40-60  
Der Reihenabstand der größeren Sträucher beträgt ca. 4 m  
und für Kleinsträucher 1,50 - 2 m.

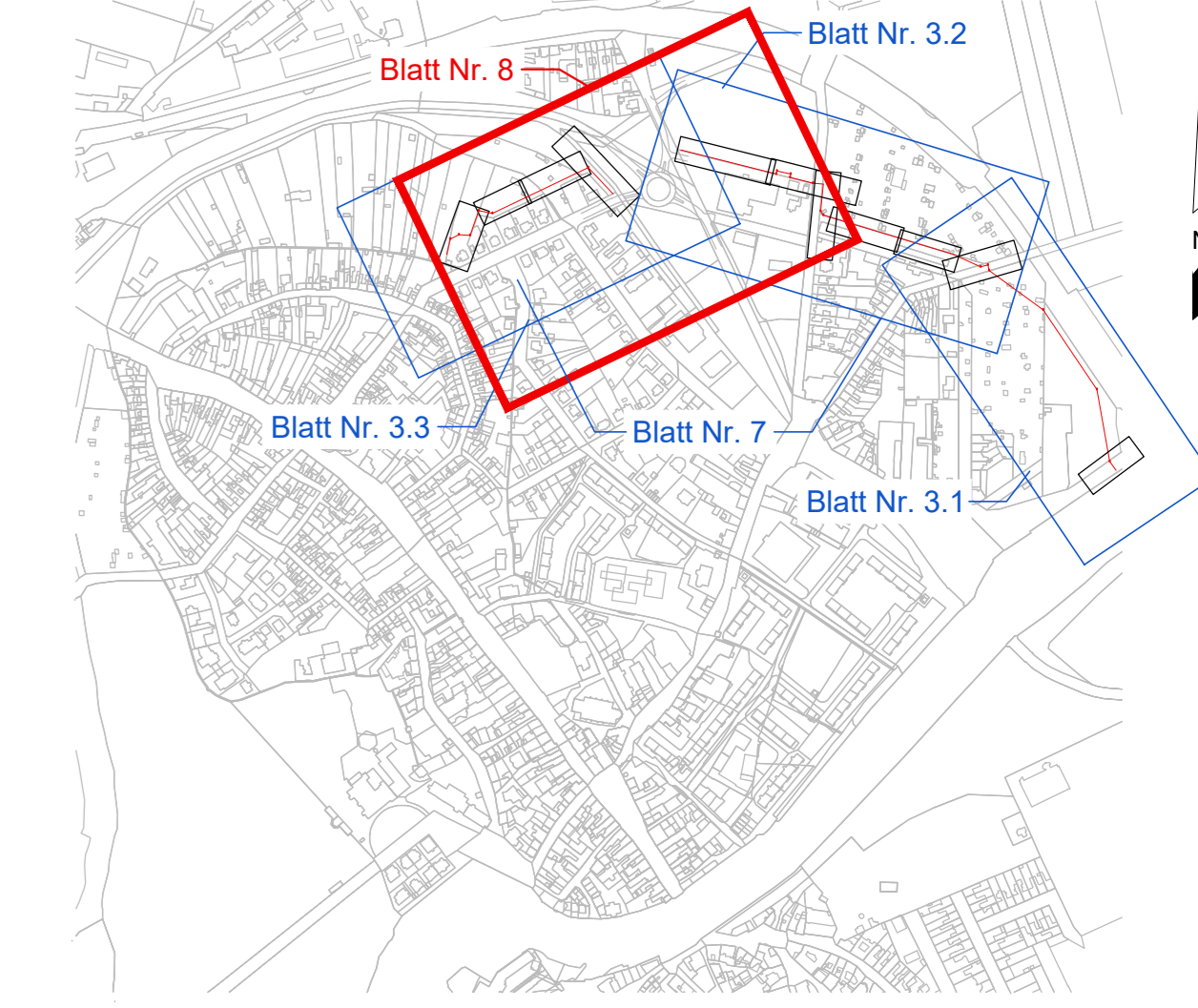
Pflanzplan (Ausschnitt für 75m² Pflanzfläche) A2 - Strauchhecke aus heimischen Arten  
A2a - Etablierung mesophiles Grünland



Gehölze pro 75m² Pflanzfläche

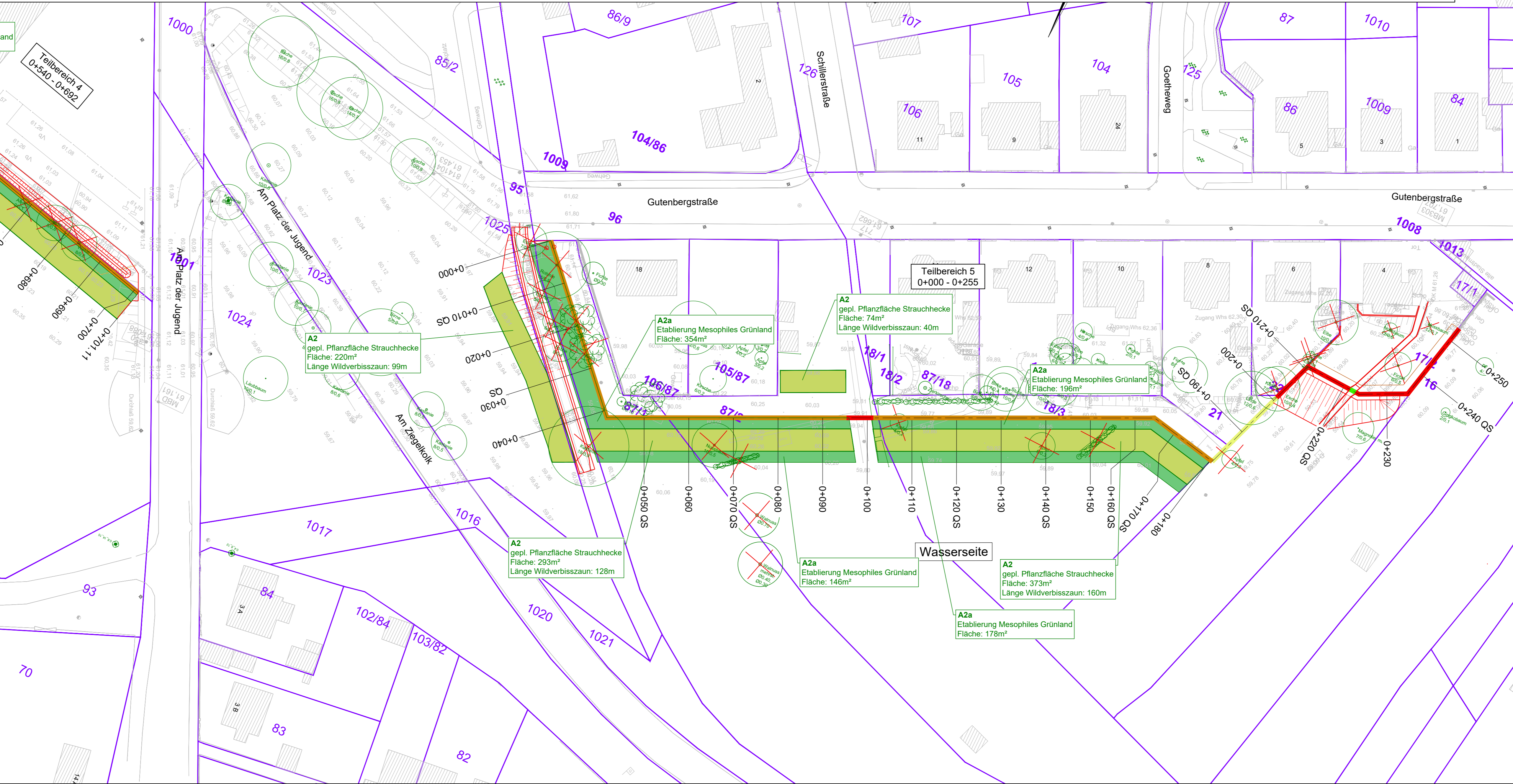
- 4x Viburnum opulus
  - 1x Corylus avellana
  - 1x Rhamnus cathartica
  - 2x Rosa canina
  - 1x Crataegus monogyna
  - 5x Cornus sanguinea
  - 3x Prunus spinosa
  - 4x Cytisus scoparius
  - 1x Sambucus nigra
  - 2x Euonymus europaea
- Pflanzqualität: leichter Heister, 2 x v, Höhe 40-60  
Der Reihenabstand der größeren Sträucher beträgt ca. 4 m  
und für Kleinsträucher 1,50 - 2 m.

Übersichtskarte Lagepläne



**Zeichenerklärung:**

Planung HWSA	Bestand
Bauwerksachse	Bauwerksachse
Anlagen der HWSA (verdeckte Kanten)	Mauer
Rückbau vorh. Anlagen	Grundstücksgrenze und Flurstücksnummer (nur zur Information)
Baum-/Strauchfällung	193
Totbaum roden	Bohrsondierung
gepl. Spundwand	
gepl. Spundwand mit Vorsatzschale	
gepl. Stahlbetonwand	
gepl. Dammbalkenanlage	
Mesophiles Grünland	
Strauchhecke mit Wildverbisszaun	



Nr. Änderung		Name	Datum	ersetzte Datei	neue Datei
Überarbeitungen:					
Kartengrundlage		Reiner Lücke, Dipl.-Ing. (FH) Beratender Ingenieur, LSA Nr. 2386			Stand: 11/2015
Liegenschaftskarte April 2020 ©GeoBasis-DE/LVermGeo LSA, 2020, A 18-224-2009-7		Eingeklungen:			
Entwurfsverfasser:		PGI MAGDEBURG PGI Planungsbüro Geohydrologie, Grund- und Ingenieurbau GmbH			Unterschrift: Dipl.-Ing. R. Zettwitz
bearbeitet: J. Orme		Auftraggeber: Stadt Bernburg (Saale) Schlossgartenstraße 16 06406 Bernburg (Saale)			Phase: AP
gezeichnet: B. Becker		Projekt: Hochwasserschutz Bernburg (Saale) - Talstadt 2. BA: Gutenbergstraße bis Bahndamm			Datum: 19.02.2024
geprüft: A. Täger		Pfl.-Maßstab: 1:1			Höhen-/Lagestatus: HS 160 LS 150
Projekt-Nr.: 20.012		Planinhalt: Lageplan der HWSA Teilbereich 4 und 5 Kompensationsmaßnahmen Platz der Jugend bis Gutenbergstraße			Maßstab: 1:500 Blatt Nr.: 8
		MUTING GmbH Rotheuseer Straße 24 39124 Magdeburg			Tel.: 0391 2561-100 www.muting.de muting@muting.de