Querschnitte der HWSA
Am Werder
M 1:50

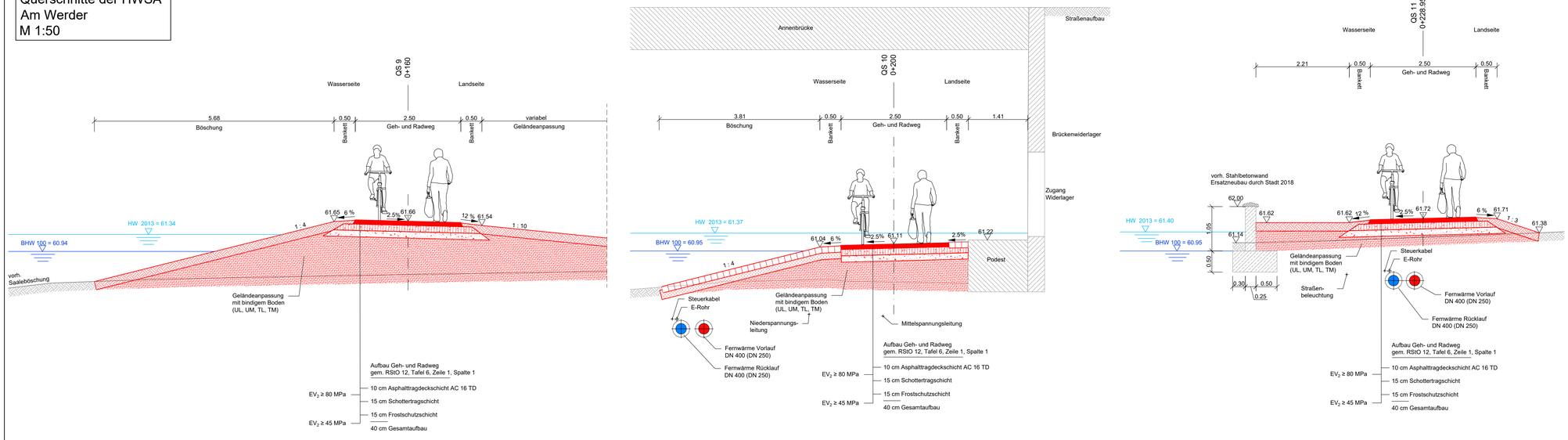

Abwicklung der HWSA
Am Werder
M 1:50

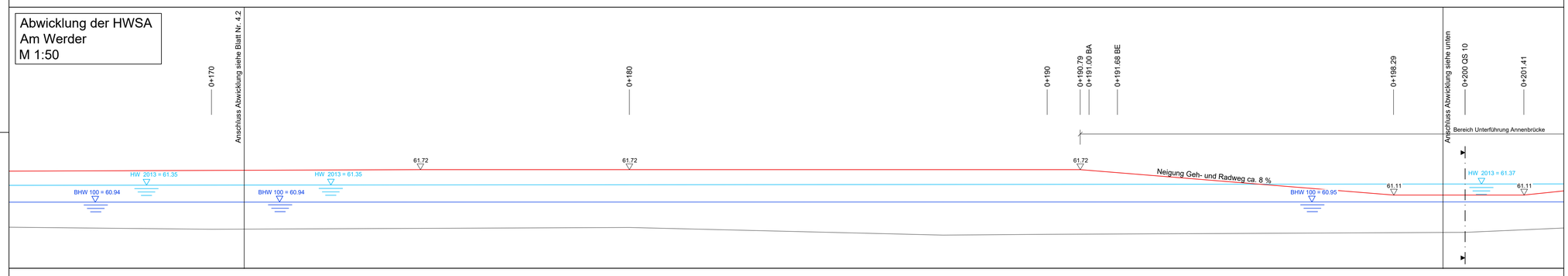

Abwicklung der HWSA
Am Werder
M 1:50

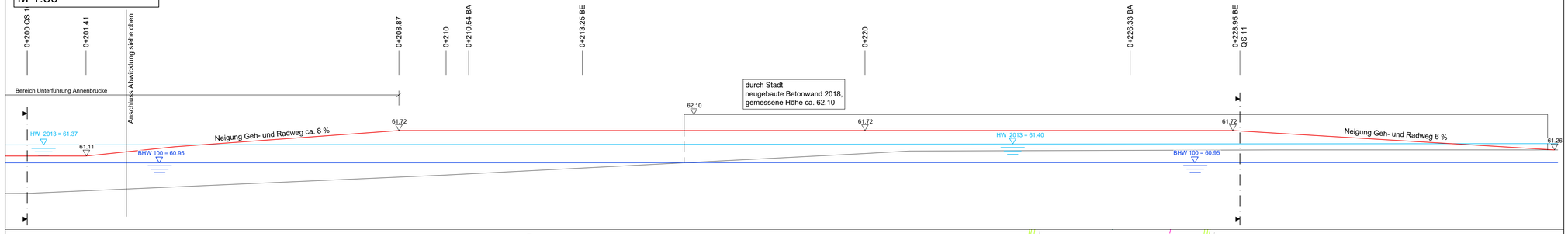

Detaillageplan der HWSA
Am Werder
M 1:200

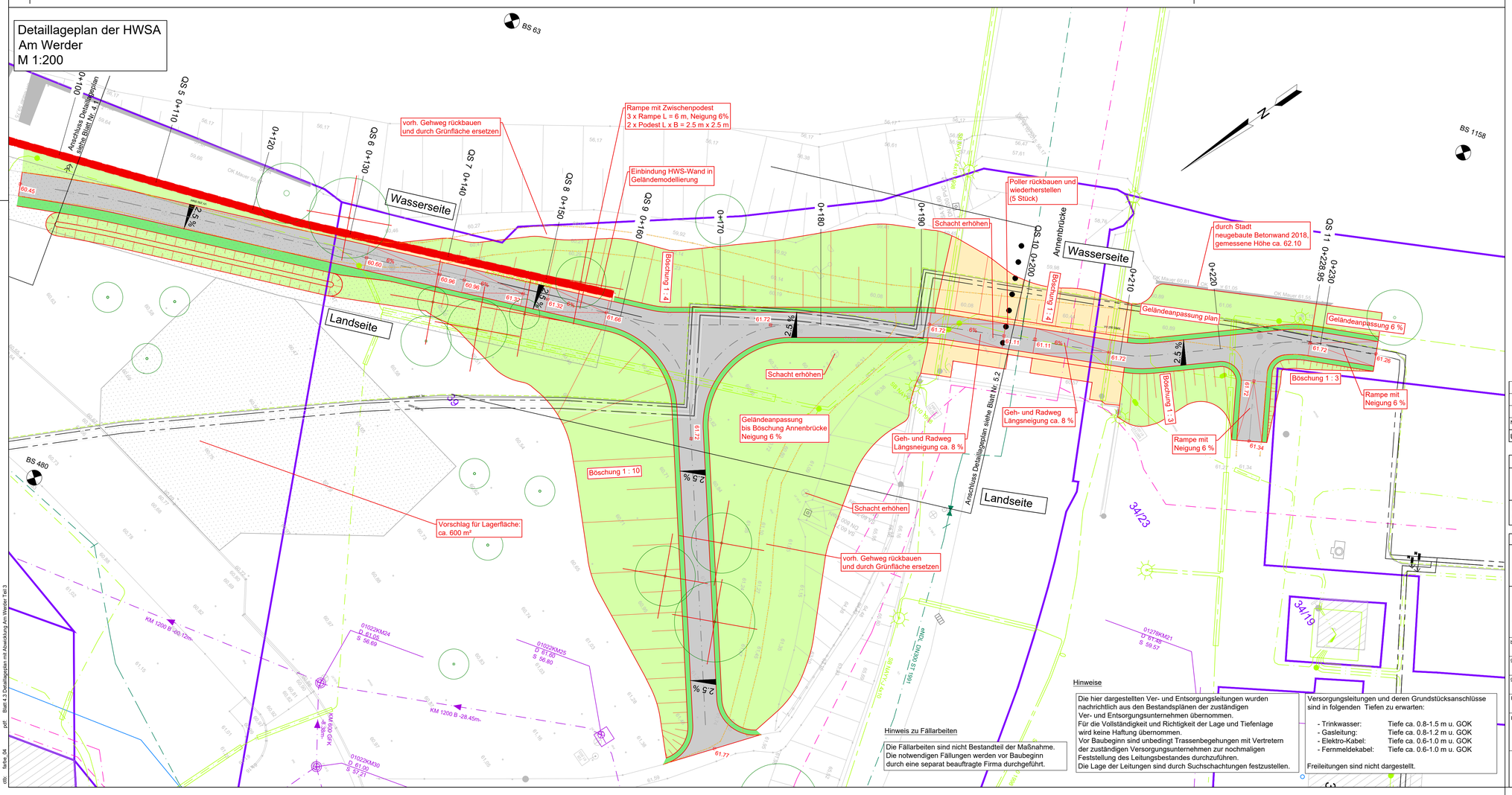

Übersichtskarte Detaillagepläne

Zeichenerklärung :

Querschnitte

- vorh. Gelände
- gepl. Anlagen
- Wasserspiegellage (Hochwasser 2013)
- Wasserspiegellage BHW 100

Zeichenerklärung :

Abwicklung

- vorh. Gelände
- gepl. Anlagen
- gepl. Anlagen (verdeckte Kanten)
- gepl. Spundwand
- Wasserspiegellage (Hochwasser 2013)
- Wasserspiegellage BHW 100

Zeichenerklärung :

Grundrissdarstellung

Planung HWSA

- Bauwerksachse
- Anlagen der HWSA
- Anlagen der HWSA (verdeckte Kanten)
- Baum-/Strauchfällung
- Spundwand (symbolische Darstellung)
- Gründung durch aufgelöste Spundwand (symbolische Darstellung)
- Rückbau vorh. Anlagen
- Rammebene / Baustraße / Lagerplatz
- Geh-/Radweg
- Pflasterfläche
- Grünfläche
- Bankett

Bestand

- Mauer
- 193 Grundstücksgrenze und Flurstücksnummer (nur zur Information)
- Bohrsondierung

Bestand Ver- und Entsorgungsleitungen

- Schmutzwasser-Kanal
- Regenwasser-Kanal
- Mischwasser-Kanal
- Straßenablauf
- Trinkwasser
- Gas Niederdruckleitung
- Elektrokabel Niederspannung
- Elektrokabel Mittelspannung
- Fernmeldekabel Erdverlegung
- Straßenbeleuchtung
- Fernwärmeleitung
- Steuerkabel
- E-Rohr

Nr.	Änderung	Name	Datum	ersetzte Datei	neue Datei

Überarbeitungen:

Kartengrundlage		Ergänzungen:
Reiner Lücke, Dipl.-Ing.(FH) Beratender Ingenieur, LSA Nr. 2398	Stand: 11/2015	
Liegenschaftskarte April 2020 ©GeoBasis-DE/LVermGeo LSA, 2020, A 18-224-2009-7		

Entwurfsverfasser:		Unterschrift:
PGI MAGDEBURG	PGI Planungsbüro Geohydrologie, Grund- und Ingenieurbau GmbH Rothenseer Straße 24 39124 Magdeburg	Dipl.-Ing. R. Zettwitz

Stadt Bernburg (Saale)

bearbeitet: J. Ohme	Auftraggeber:	Stadt Bernburg (Saale) Schlossgartenstraße 16 06406 Bernburg (Saale)	Phase: AP
gezeichnet: B. Becker			Datum: 01.02.2024
geprüft: A. Täger	Projekt:	Hochwasserschutz Bernburg (Saale) - Talstadt 3. BA: Am Werder	Höhen-/ Lagestatus: HS 160 LS 150
Pit-Maßstab: 1 : 1			
Projekt-Nr.: 20.013	Planinhalt:	Detaillageplan der HWSA Detaillageplan mit Abwicklung Am Werder Teil 3	Maßstab: 1:200 Blatt Nr. 4.3

MUTING GmbH
Rothenseer Straße 24
39124 Magdeburg
Tel.: 0391 2561-100
www.muting.de
muting@muting.de

Hinweise

Die hier dargestellten Ver- und Entsorgungsleitungen wurden nachrichtlich aus den Bestandsplänen der zuständigen Ver- und Entsorgungsunternehmen übernommen.
Für die Vollständigkeit und Richtigkeit der Lage und Tiefenlage wird keine Haftung übernommen.
Vor Baubeginn sind unbedingt Trassenbegehungen mit Vertretern der zuständigen Versorgungsunternehmen zur nochmaligen Feststellung des Leitungsstandes durchzuführen.
Die Lage der Leitungen sind durch Suchschachtungen festzustellen.

Versorgungsleitungen und deren Grundstücksanschlüsse sind in folgenden Tiefen zu erwarten:

- Trinkwasser: Tiefe ca. 0.8-1.5 m u. GOK
- Gasleitung: Tiefe ca. 0.8-1.2 m u. GOK
- Elektro-Kabel: Tiefe ca. 0.6-1.0 m u. GOK
- Fernmeldekabel: Tiefe ca. 0.6-1.0 m u. GOK

Freileitungen sind nicht dargestellt.

Hinweis zu Fällarbeiten

Die Fällarbeiten sind nicht Bestandteil der Maßnahme. Die notwendigen Fällungen werden vor Baubeginn durch eine separat beauftragte Firma durchgeführt.

Date-Information: dwg: 2024-02-01 Lageplan
cfb: farbe_04 pdf: Blatt 4.3 Detaillageplan mit Abwicklung Am Werder Teil 3