



Station 0+700
Bereich Autohaus während des Hochwassers 2013
Ende gepl. HWSA 2. BA, Beginn Bereich 4. BA



Station 0+760
Rückblick Bereich Autohaus
während des Hochwassers 2013,
4. BA nicht Bestandteil der Planung




Station 0+810
Rückblick von Gutenbergstraße Richtung Autohaus
während des Hochwassers 2013,
Beginn gepl. HWSA, 2. BA, Ende 4. BA



Station 0+910
Rückblick Richtung Am Platz der Jugend
gepl. HWSA entlang der Zaunrasse.



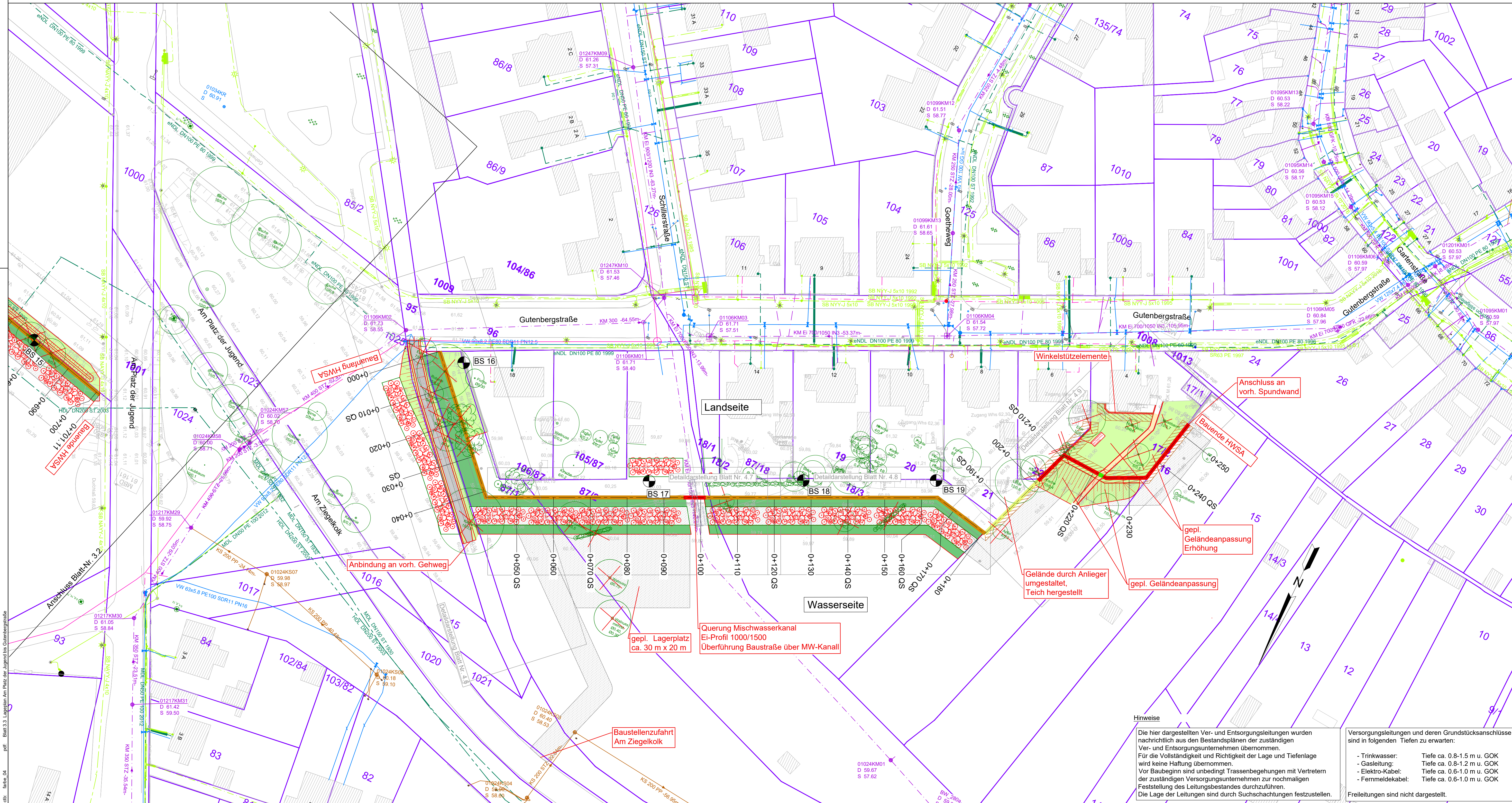
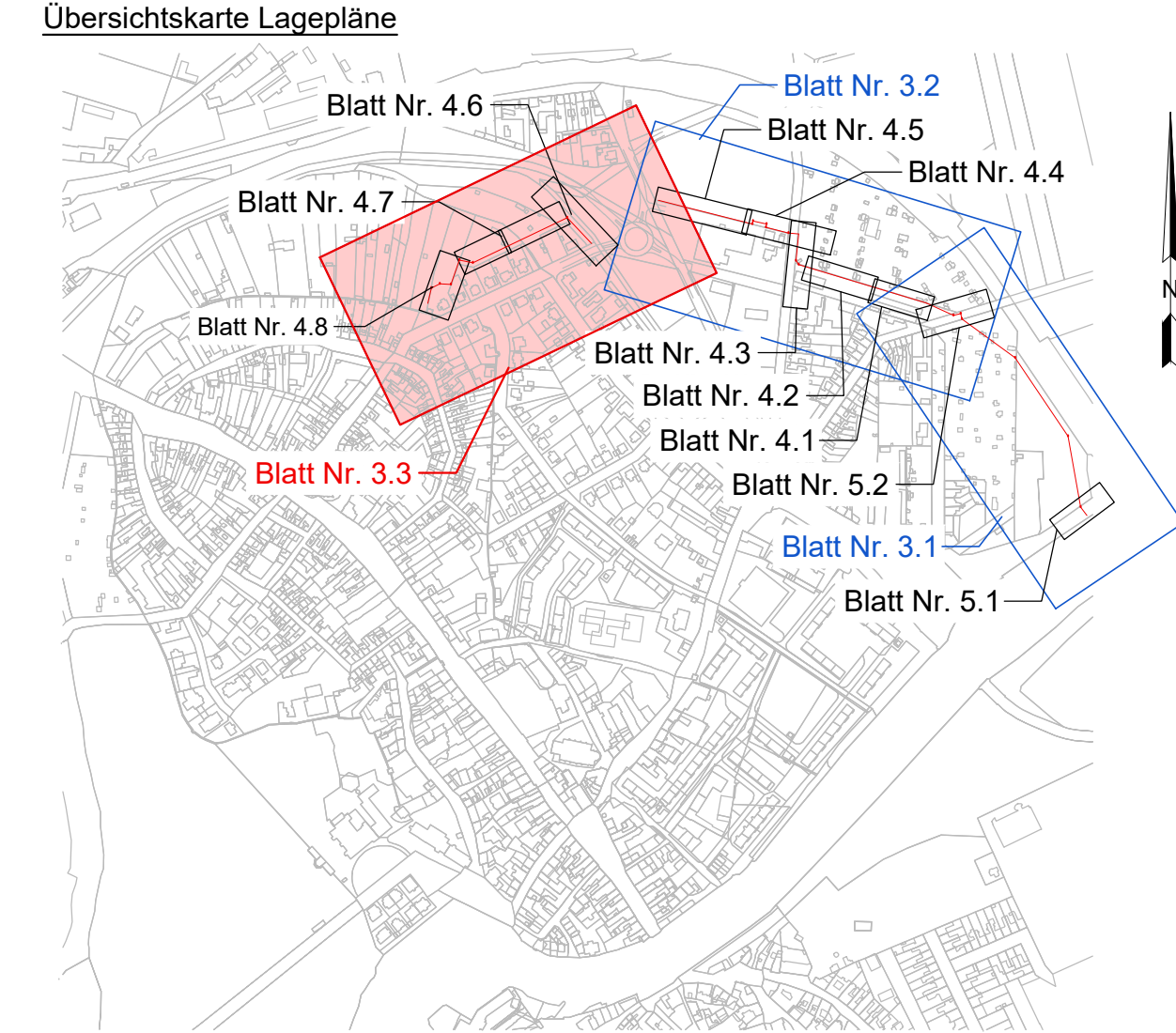
Station 0+920:
Vorblick Richtung Stadtmauer und Gartenstraße
HWSA entlang der vorh.
Grundstücksgrenze (Einfriedung)



Station 0+960
Vorh. Treppenaufgang Privatgrundstück
stationäre HWSA geplant



Station 1+050 (Bauende)
Anschlusspunkt vorh. Spundwand



Zeichenerklärung:

Planung HWSA

- Bauwerksachse
- Anlagen der HWSA
- Anlagen der HWSA (verdeckte Kanten)
- Rückbau vorh. Anlagen
- Baum-/Strauchfällung
- Totbaum roden
- Totbaum gekippt, entsorgen
- gepl. HWSA nicht Bestandteil dieser Planung (weiterführende Planung 3. BA)
- gepl. Spundwand
- gepl. Spundwand mit Vorsatzschale
- gepl. Stahlbetonwand
- gepl. Dammbalkenanlage
- Rammbene / Baustraße / Lagerplatz
- Fahrbahn
- Pflasterfläche
- unbefestigter Weg
- Grünfläche
- Mesophiles Grünland
- Strauchhecke
- Rückbau Gas HD-Leitung
- Umverlegung Gas HD-Leitung
- Rückbau Gas ND-Leitung
- Umverlegung Gas HD-Leitung
- Rückbau Telekommunikation
- Teleskopmäher ABI TM 22 SR45 (bekannt aus Geräteersatz 1.BA)

Bestand

- Bauwerksachse
- Mauer
- Grundstücksgrenze und Flurstücksnummer (nur zur Information)
- Bohrsondierung

Bestand Ver- und Entsorgungsleitungen

- Schmutzwasser-Kanal
- Regenwasser-Kanal
- Mischwasser-Kanal
- Straßenablauf
- Schmutzwasserdruckleitung
- Trinkwasser
- Gas Niederdruckleitung
- Gas Hochdruckleitung
- Gas Mitteldruckleitung
- Elektrokabel Niederspannung
- Elektrokabel Mittelspannung
- Elektrokabel NS stillgelegt
- Femmeldekabel Kabelkanalformstein
- Femmeldekabel Erdverlegung
- Femmeldekabel Freileitung
- Straßenbeleuchtung
- Fernwärmeleitung
- Schutzrohre/Leerrohre

Nr.	Änderung	Name	Datum	ersetzte Datei	neue Datei
Überarbeitungen:					

Kartengrundlage: Reiner Lücke, Dipl.-Ing.(FH) Berater Ingenieur, LSA Nr. 2398	Stand: 11/2015	Ergänzungen:
Liegenschaftskarte April 2020 ©GeoBasis-DE/LVermGeo LSA, 2020, A 18-224-2009-7		

Entwurfsverfasser: PGI Planungsbüro Geohydrologie, Grund- und Ingenieurbau GmbH	Unterschrift: Rothenseer Straße 24 39124 Magdeburg Dipl.-Ing. R. Zettwitz
---	--

Stadt Bernburg (Saale)

bearbeitet: J. Ohme	Auftraggeber: Stadt Bernburg (Saale) Schlossgartenstraße 16 06406 Bernburg (Saale)	Phase: AP
gezeichnet: B. Becker	Projekt: Hochwasserschutz Bernburg (Saale) - Talstadt 2. BA: Gutenbergstraße bis Bahndamm	Datum: 19.02.2024
geprüft: A. Täger	Planinhalt: Lageplan der HWSA Teilbereich 5 Am Platz der Jugend bis Gutenbergstraße	Höhen-/ Legenstatus: HS 160 LS 150
Planmaßstab: 1:1	Projekt-Nr.: 20.012	Maßstab: 1:500 Blatt Nr.: 3.3

MUTING
MUTING GmbH
Rothenseer Straße 24
39124 Magdeburg
Tel.: 0391 2561-100
www.muting.de
muting@muting.de

Hinweise

Die hier dargestellten Ver- und Entsorgungsleitungen wurden nachrichtlich aus den Bestandsplänen der zuständigen Ver- und Entsorgungsunternehmen übernommen. Für die Vollständigkeit und Richtigkeit der Lage und Tiefenlage wird keine Haftung übernommen. Vor Baubeginn sind unbedingt Trassenbegehungen mit Vertretern der zuständigen Versorgungsunternehmen zur nochmaligen Feststellung des Leitungsbestandes durchzuführen. Die Lage der Leitungen sind durch Suchsachtungen festzustellen. Freileitungen sind nicht dargestellt.

Versorgungsleitungen und deren Grundstücksanschlüsse sind in folgenden Tiefen zu erwarten:

- Trinkwasser: Tiefe ca. 0.8-1.5 m u. GOK
- Gasleitung: Tiefe ca. 0.8-1.2 m u. GOK
- Elektro-Kabel: Tiefe ca. 0.6-1.0 m u. GOK
- Femmeldekabel: Tiefe ca. 0.6-1.0 m u. GOK

Datei-Informationen:
Üsp: 2024.02.01 Lageplan
pdf: Blatt 3.3 Lageplan Am Platz der Jugend bis Gutenbergstraße
ctb: Beber, OJ